1 - INFRASTRUTTURE PRIORITARIE REGIONALI

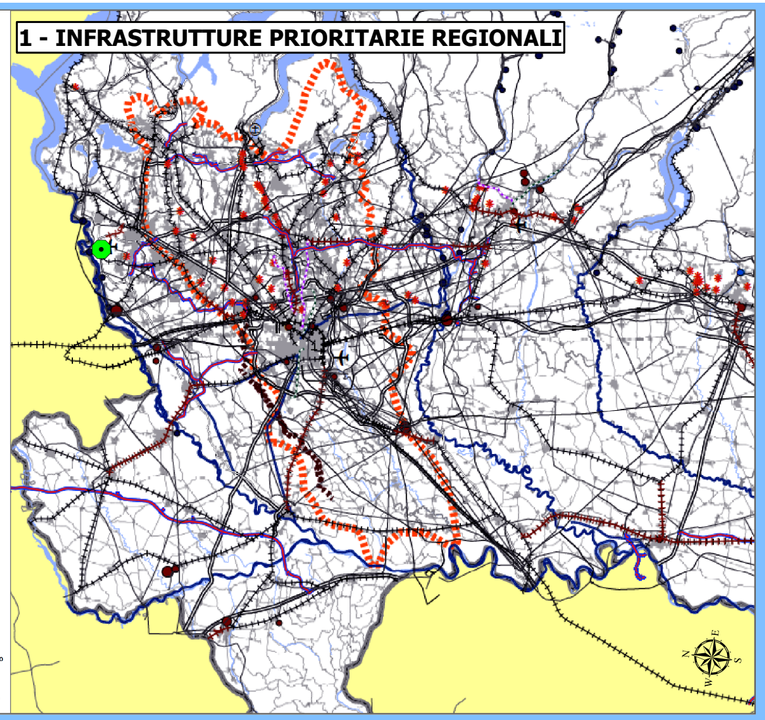

Aeroporto di Malpensa

INFRASTRUTTURE PER LA MOBILITA'

- Aeroporti principali
- Stazione ferroviaria Monza - Brianza
- Idroscalo Internazionale di Como
- Infrastrutture viarie - in progetto
- Infrastrutture ferroviarie - in progetto
- Rete metrotranviaria in progetto
- Rete metrotranviaria esistente
- Viabilità autostradale esistente
- Viabilità principale esistente
- Viabilità secondaria esistente
- Ferrovie esistenti
- Prolungamento metro Brescia
- Fiumi/Canali navigabili

INFRASTRUTTURE PER LA PRODUZIONE E IL TRASPORTO DI ENERGIA

Parco idroelettrico - potenza installata

- fino a 10 MW
- da 11 a 50 MW
- da 51 a 100 MW
- da 101 a 500 MW
- da 501 a 1040 MW

Parco termoelettrico - potenza installata

- Fino a 50 MW
- da 51 a 150 MW
- da 151 a 780 MW
- da 781 a 1840 MW

Elettrodotti alta tensione

- 132 KV
- 220 KV
- 400 KV

INFRASTRUTTURE PER LA DIFESA DEL SUOLO

- Bacino Lambro - Seveso - Olona - Trobbie
- Riconnessione del fiume Olona con l'Olona Inferiore e il Po
- Infrastrutture prioritarie per la difesa del suolo

Fonte: Piano Territoriale Regionale Lombardia

2 - POLARITÀ E POLI DI SVILUPPO REGIONALE

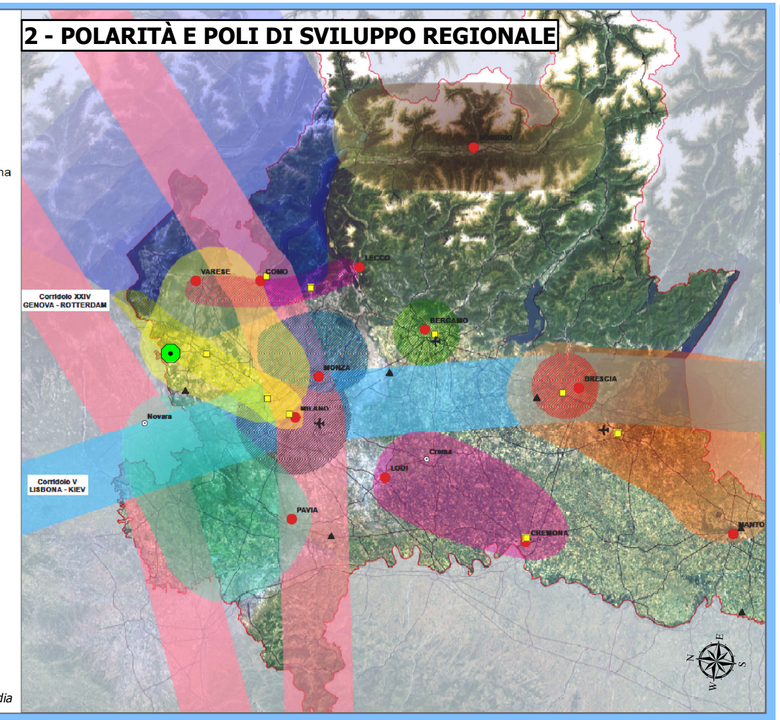

Aeroporto di Malpensa

Polarità Emergenti

- La Valtellina
- Triangolo Lodi - Crema - Cremona
- Lomellina-Novara
- Triangolo Brescia - Mantova - Verona
- Sistema Fiera - Malpensa
- Triangolo Insubrico

Polarità storiche

- Area metropolitana milanese
- Asse del Sempione
- Brianza
- Poli della fascia prealpina
- Conurbazione di Bergamo
- Conurbazione di Brescia

- **Poli di sviluppo regionale**
- **Aeroporti principali**

Fiere

- Internazionale
- Nazionale

- Viabilità

Fonte: Piano Territoriale Regionale Lombardia

LOCALIZZAZIONE PROGETTO

Legenda

- Sedime aeroportuale
- Ambito di progetto
- Limite comunale

3 - TRASPORTO PUBBLICO PROVINCIALE

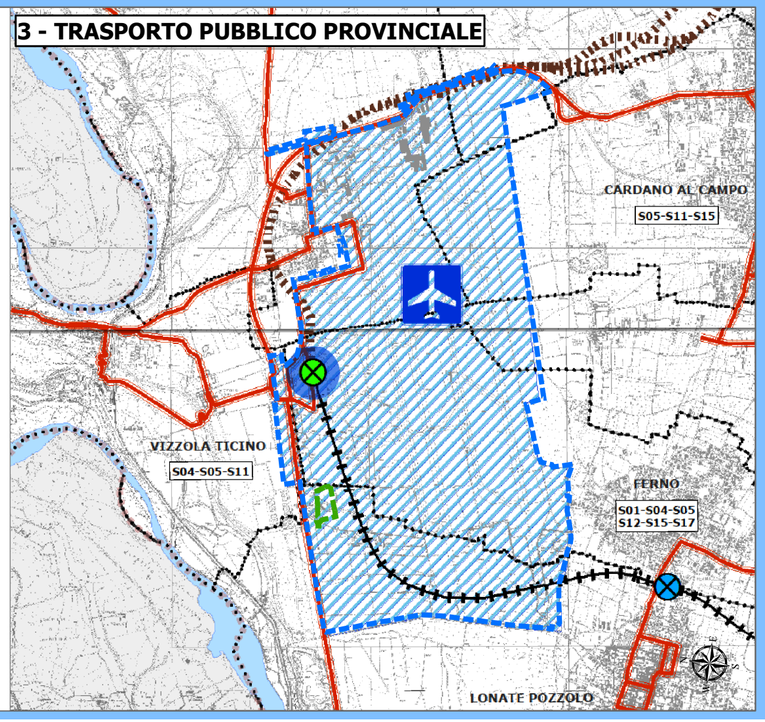

Aeroporti

- Intercontinentale di Malpensa
- Autolinee extraurbane

FNME

- B2
- C

Centri di cambio modale

- Lunga percorrenza

- Confini comunali
- Confini comunali fuori provincia
- Confini provinciali
- Confine regionale
- Corpi idrici
- Fiumi

Tipologia Gestore Ferrovie e classificazione

- Ferrovie Federali Svizzere - Progetto
- Ferrovie Nord Milano - Linea esistente
- Ferrovie dello Stato - Progetto

Fonte: Piano di Coordinamento Provinciale di Varese

4 - AZZONAMENTO DEL PIANO REGOLATORE AEROPORTUALE

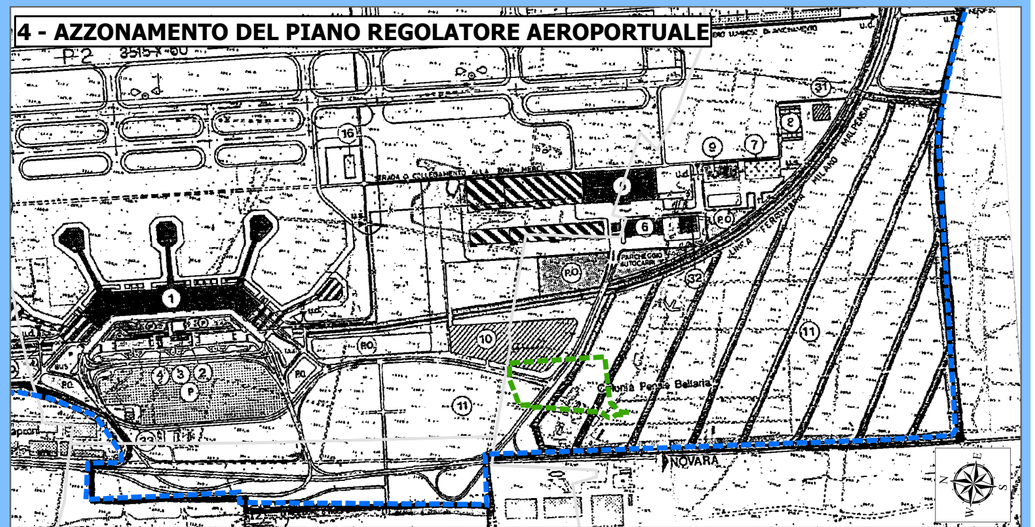

AREA PASSEGGERI
1 - Aerostazione
2 - Stazione ferroviaria e garage multipiano
3 - Hotel
4 - Palazzo uffici
AREA MERCI
5 - Aerostazione
6 - Spedizionieri
7 - Poste
8 - Animali vivi
9 - Colli espressi
10 - Centrale tecnologica
11 - Aree per servizi tecnici di supporto ed integrativi dell'attività aeroportuale
31 - Inceneritore
32 - Mensa
33 - Museo Aeronautico "Caproni"
P - Parcheggi passeggeri
P.O. - Parcheggi operatori

Fonte: Piano Regolatore Generale Aeroportuale di Malpensa

SEA

AEROPORTO DI MILANO "MALPENSA"

PASS4CORE
Centro servizi per l'autotrasporto Cargo

Lista di controllo per la valutazione preliminare (art. 6 co. 9 D. Lgs. 152/2006 e s. m. i.)

Redazione a cura di:

iride

Inquadramento della pianificazione | **T. 02**

Data: Maggio 2020 | Scala VARIE