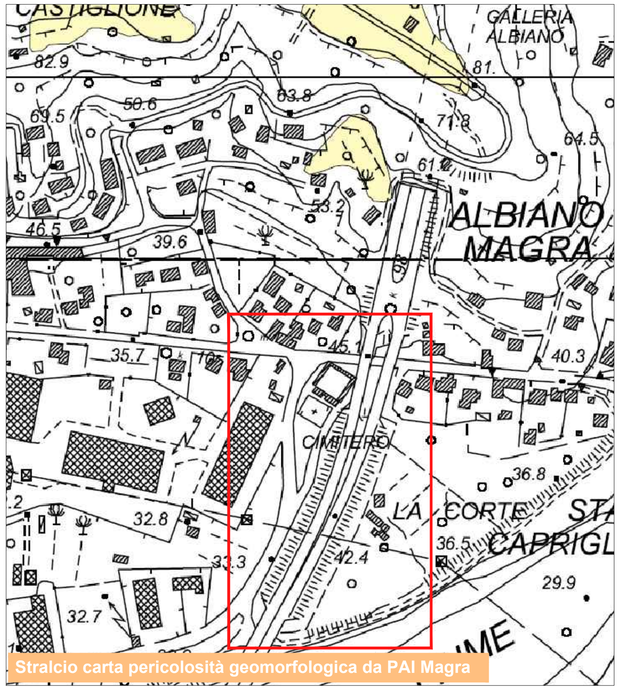

Stralcio carta pericolosità geomorfologica da PAI Magra

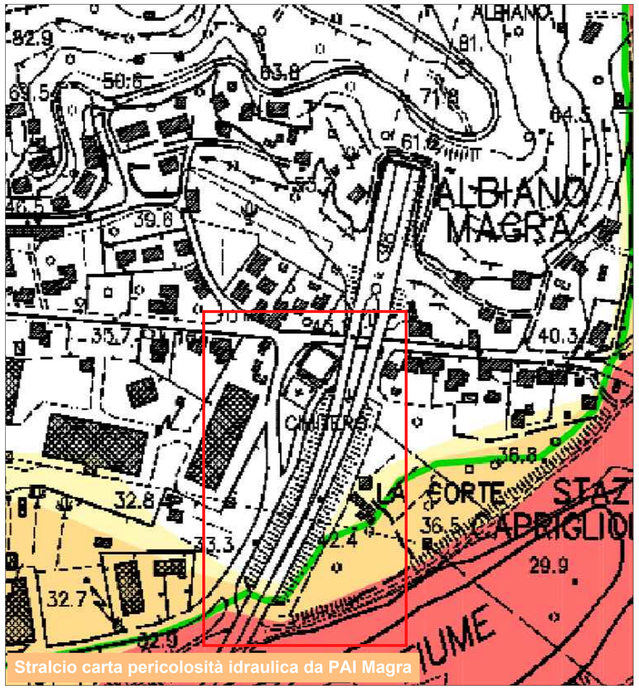

Stralcio carta pericolosità idraulica da PAI Magra

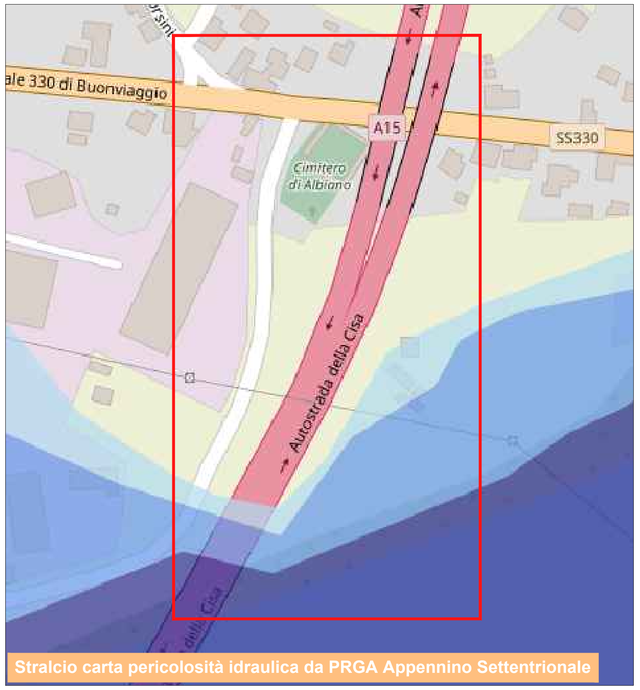

Stralcio carta pericolosità idraulica da PRGA Appennino Settentrionale

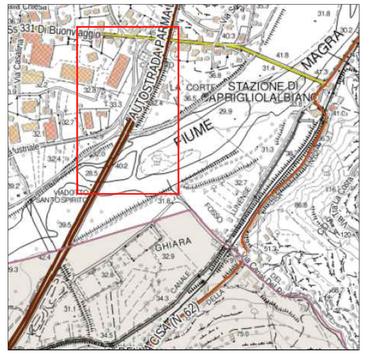

Estratto Carta Tecnica Regionale

Ortofoto Anno 2019 - Geoscopio Regione Toscana

LEGENDA

- Limite di bacino
- Limiti comunali
- **PG4** Pericolosità geomorfologica molto elevata (frane attive e zone di pertinenza)
- **PG3** Pericolosità geomorfologica elevata (frane quiescenti e zone di pertinenza, coltri detritiche potenti assimilabili)
- **PG2** Pericolosità geomorfologica media (frane inattive e zone di pertinenza, aree in dissesto artificialmente stabilizzate, DGPV, coltri detritiche, coni alluvionali, detrito di falda, aree interessate da ruscellamento diffuso)

Secondo la cartografia tematica di corredo al PAI del Fiume Magra, l'area interessata dall' intervento ricade all'interno della **Classe di Pericolosità geomorfologica "G1" - Bassa** ed in **Classe di Pericolosità idraulica "I1" - Irrilevante** per la maggior parte dell'area, mentre la porzione più a Sud, potrebbe andare ad interferire con le aree a pericolosità idraulica Elevata e Molto elevata.

L'area ricade al di fuori delle aree a pericolosità idraulica per quasi tutta l'area di intervento: infatti il rilevato stradale nella porzione Sud dell'area di intervento lambisce le aree a pericolosità idraulica. In fase definitiva, qualora di prevedano di allargare i rilevati in tale area dovranno essere adottate misure compensative ai sensi dell'art. 8 c. 1 della L.R. 41 r - 2018.

L'area non ricade nelle aree sottoposte a tutela del Vincolo Idrogeologico (R.D. n.3267/1923 - D.P.G.R. N° 48/R del 2003).
La recente riclassificazione sismica (D.G.R.T. n. 878 del 8/10/2012) colloca il territorio del Comune di Podenzana in **"Zona 2"** con accelerazione convenzionale compresa tra 0,15-0,25 g.

NOTA:
Per maggiore chiarezza si rimanda alla Relazione Paesaggistica e alla Relazione Geologica

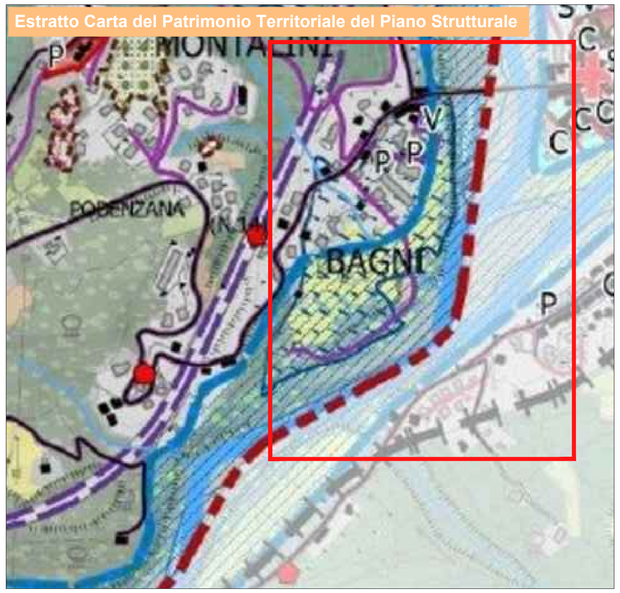

Estratto Carta del Patrimonio Territoriale del Piano Strutturale

Il Piano Strutturale del Comune di Aulla è stato recentemente modificato, per adeguare la variante al PS approvata in data 13.04.2009, alle prescrizioni della Conferenza Paritetica Istituzionale (CPI), relative al miglioramento della coerenza del PS al Piano Territoriale di Coordinamento Provinciale (PTCP), secondo cui è stato redatto il documento "Documento di conformità e coerenza alla disciplina del PTCP".
Il PS del Comune di Aulla inserisce la zona d'intervento nell'UTOE 5, "ambiti delle Aree fluviali" sf1 -del bacino idrografico del fiume Magra e le inserisce tra le "Risorse di rilevanza ambientale e paesaggistica" per i quali gli obiettivi sono: "raggiungere una qualità diffusa del paesaggio, ripristinare e valorizzare elementi di pregio naturalistico e urbanistico, proteggere e migliorare la qualità dei suoli come risorsa fisica del territorio, ridurre il rischio idrogeologico e sismico, ridurre la franosità ed i processi di erosione e di dissesto".

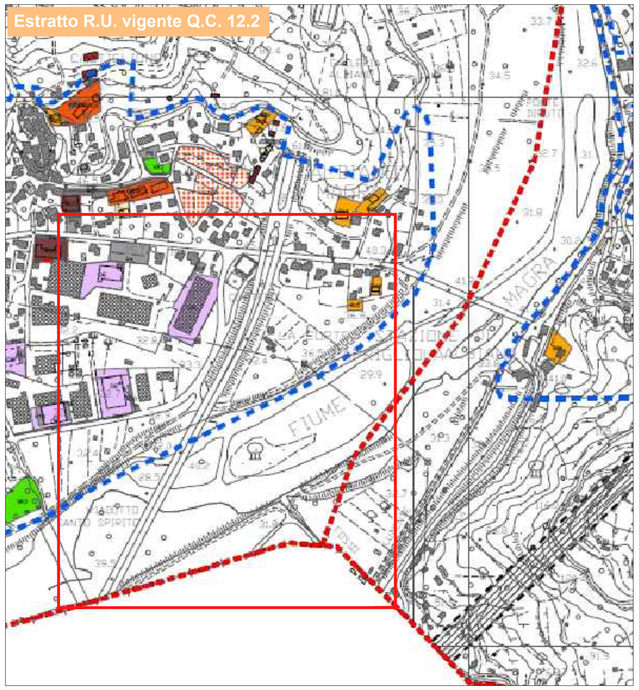

Estratto R.U. vigente Q.C. 12.2

Il Regolamento Urbanistico, nelle Norme Tecniche di Attuazione (N.T.A.), al Titolo III, "Disciplina generale del territorio" recepisce i vincoli sul fiume redatti dal Pai. L'articolo 16, "Aree fluviali, misure di salvaguardi dell'Autorità di Bacino Delibera 32/98" al punto B.1.1 al punto "a", tra gli interventi ammessi in questi ambiti, gli "interventi idraulici e di sistemazione ambientale atti a ridurre il rischio idraulico".

INDICAZIONE DEL PROVVEDIMENTO MINISTERIALE DI DICHIARAZIONE DI NOTEVOLE INTERESSE PUBBLICO (art.136 D. Lgs. 42/04 e ss.mm.ii.) CARATTERIZZANTE L'AREA DI INTERVENTO:

- D.M. 17/10/1985 G.U. 185 del 1985
- D.M. 17/07/1985 G.U. 190 del 1985

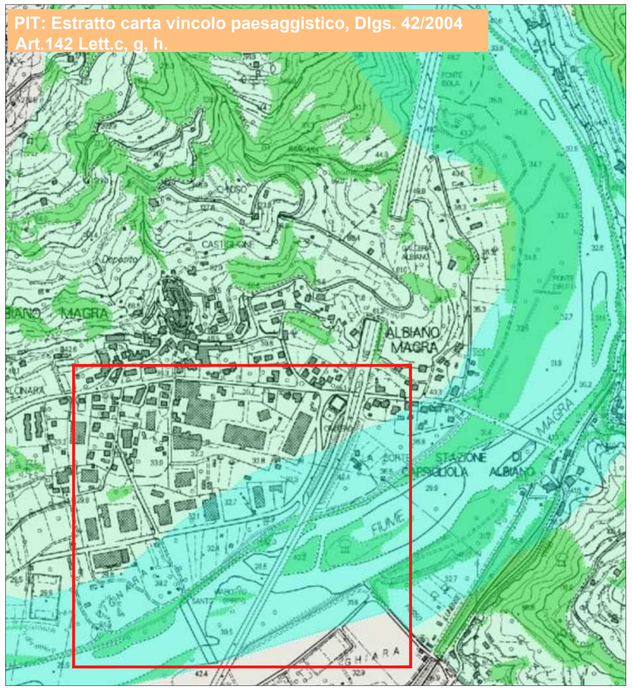

PIT: Estratto carta vincolo paesaggistico, Dlgs. 42/2004 Art.142 Lett.c, g, h.

La PRESENZA DI AREE TUTELATE PER LEGGE (art. 142 del D.Lgs. 42/04 e ss.mm.ii.):
lett. c) i fiumi, i torrenti, i corsi d'acqua iscritti negli elenchi previsti dal testo unico delle disposizioni di legge sulle acque ed impianti elettrici, approvato con regio decreto 11 dicembre 1933, n. 1775, e le relative sponde o piedi degli argini per una fascia di 150 metri ciascuna (per la corretta individuazione della fascia di 150 metri si faccia riferimento a quanto specificato nell'Allegato 7B "Ricognizione, delimitazione e rappresentazione delle aree tutelate per legge ai sensi dell'art. 142 del Codice" nella Disciplina dei Beni Paesaggistici del Piano Piano di indirizzo territoriale con valenza di piano paesaggistico - Del. C.R. 27/03/2015 n.37);
lett. g) territori coperti da foreste e da boschi, ancorché percorsi o danneggiati dal fuoco, e quelli sottoposti a vincolo di rimboschimento, come definiti dall'articolo 2, commi 2 e 6, del decreto legislativo 18 maggio 2001, n. 227;
lett. h) le aree assegnate alle università agrarie e le zone gravate da usi civici; Università agrarie e usi civici.

ANAS SpA - Gruppo Ferrovie dello Stato Italiane
Cap. Soc. € 2.269.892.000,00 - Iscr. R.E.A. 1024951 - P.IVA 02133681003 - C.F. 80208450587
Sede legale: Via Monzambano, 10 - 00185 Roma - Tel. 06 44461 - Fax 06 4456224
Sede Compartimentale: Viale dei Mille, 36 - 50131 Firenze - Tel. 055.56401 - Fax. 075.573497
Pec: anas.toscana@postacert.stradeanas.it
STRUTTURA TERRITORIALE TOSCANA - AREA GESTIONE RETE
GRUPPO FS ITALIANE

LAVORI DI COSTRUZIONE RAMPE DI COLLEGAMENTO FRA LA S.S.330 E L'AUTOSTRADA "A15" IN LOCALITA' ALBIANO MAGRA

PROGETTO DEFINITIVO

PROGETTISTA:
Ing. Livio Radini (VEGA Engineering)
Ordine degli Ingegneri della Provincia Lucca n. A776

IL GEOLOGO
Geol. Roberto Maggiore (VEGA Engineering)
Ordine dei Geologi della Toscana n. A1666

COORDINATORE PER LA SICUREZZA IN FASE DI PROGETTAZIONE
Ing. Livio Radini (VEGA Engineering)
Ordine degli Ingegneri della Provincia Lucca n. A776

VISTO: IL RESP. DEL PROCEDIMENTO
Ing. Gioacchino Del Monaco (ANAS S.p.A.)

GRUPPO DI PROGETTAZIONE
Vega Engineering
Via Bronzino, 9 - 20133 Milano
Tel.: 02 4953674 - Fax: 02 4953673
E-mail: vega.milano@vegaeif.com
P.I. 07318770968
Dott.Ing. Livio Radini
Ordine Ingg. Prov. Lucca n.A776

B02_PLANIMETRIA DEI VINCOLI

CODICE PROGETTO		NOME FILE	REVISIONE	SCALA
PROGETTO	LIV. PROG. D	N. PROG.	CODICE ELAB.	A	---

REV.	DESCRIZIONE	DATA	REDATTO	VERIFICATO	APPROVATO
A	EMISSIONE	Luglio 2020	Ing.M.Pianigiani	Ing.P.Bacci	Ing.L.Radini