

LAVORI DI COSTRUZIONE RAMPE DI COLLEGAMENTO FRA LA S.S.330 E L'AUTOSTRADA "A15" IN LOCALITA' ALBIANO MAGRA

PROGETTO DEFINITIVO

PROGETTISTA:

Ing. Livio Radini (VEGA Engineering)
Ordine degli Ingegneri della Provincia Lucca n. A776

IL GEOLOGO

Geol. Roberto Maggiore (VEGA Engineering)
Ordine dei Geologi della Toscana n. A1666

COORDINATORE PER LA SICUREZZA IN FASE DI PROGETTAZIONE

Ing. Livio Radini (VEGA Engineering)
Ordine degli Ingegneri della Provincia Lucca n. A776

VISTO: IL RESP. DEL PROCEDIMENTO

Ing. Gioacchino Del Monaco (ANAS S.p.A.)

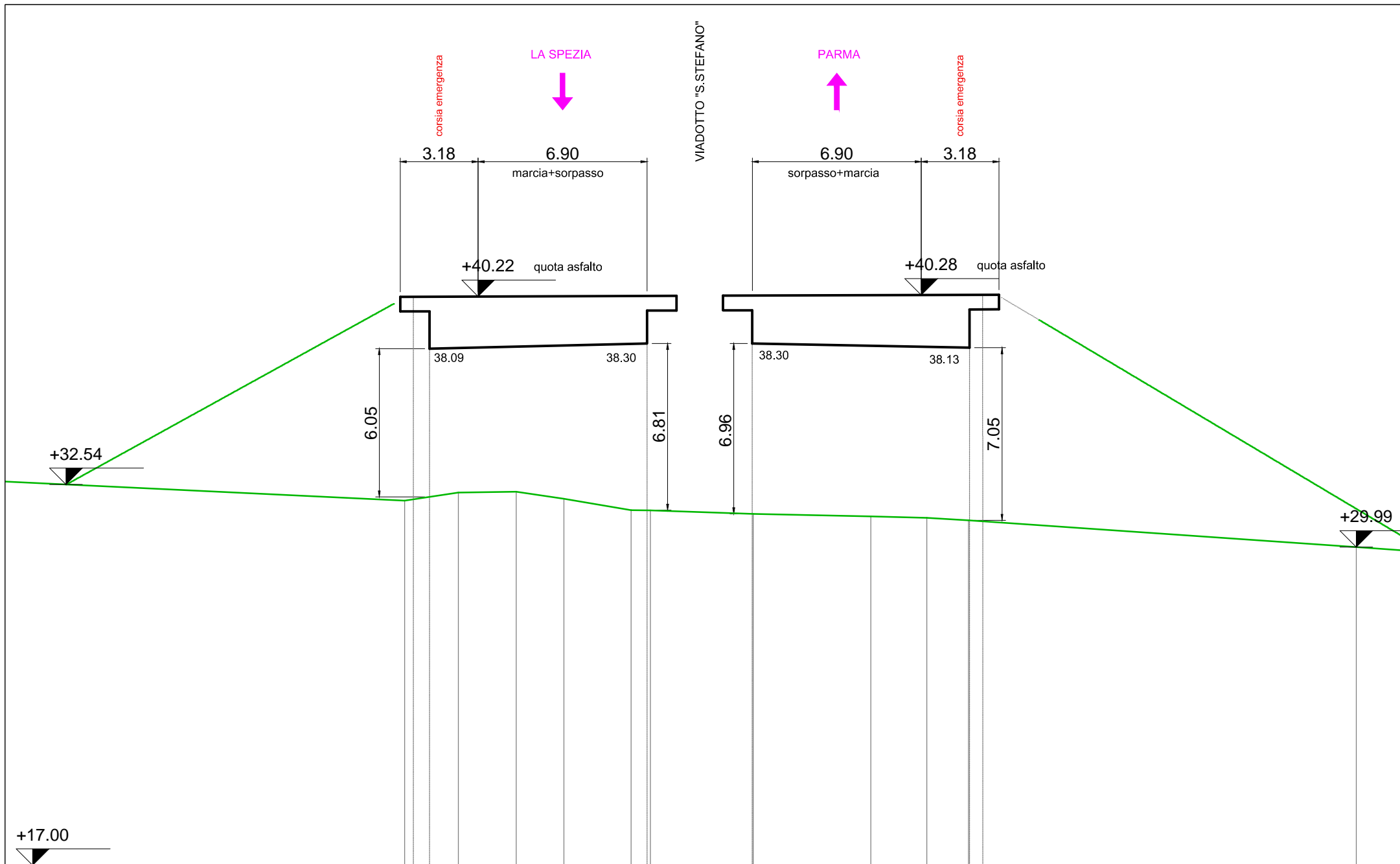
GRUPPO DI PROGETTAZIONE



Dott.Ing. Livio Radini
Ordine Ingg. Prov. Lucca n.A776

C03_SEZIONI TRASVERSALI – STATO ATTUALE

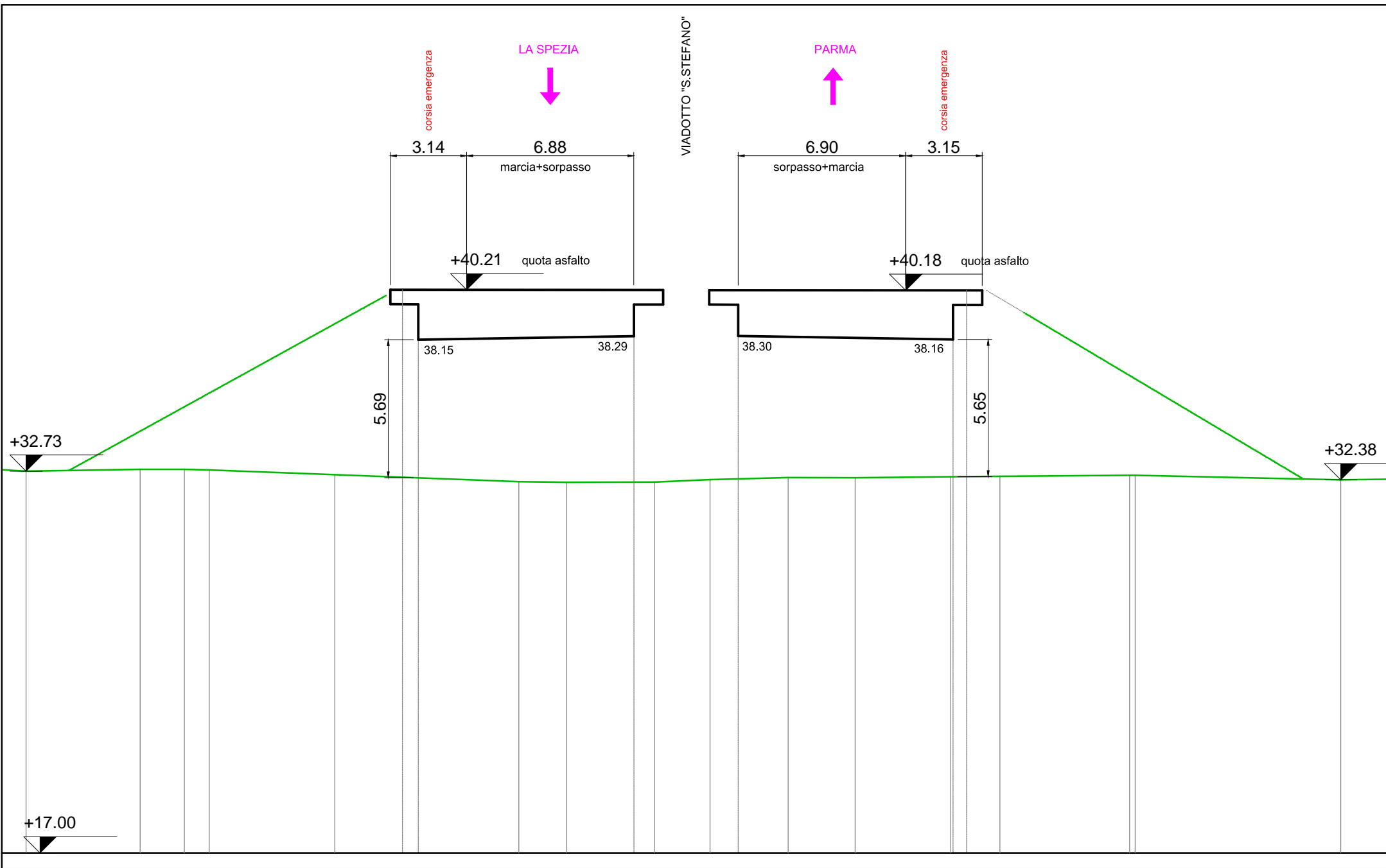
CODICE PROGETTO		NOME FILE			REVISIONE	SCALA
PROGETTO	LIV. PROG.	N. PROG.		CODICE ELAB.	A	---
□□□□□□	D	□□□□	□□□□□□□□			
A	EMISSIONE	Luglio 2020	Ing.M.Pianigiani	Ing.P.Bacci	Ing.L.Radini	
REV.	DESCRIZIONE	DATA	REDATTO	VERIFICATO	APPROVATO	



SEZIONE 1

Vedere anche elaborato C02 - Planimetria Stato Attuale

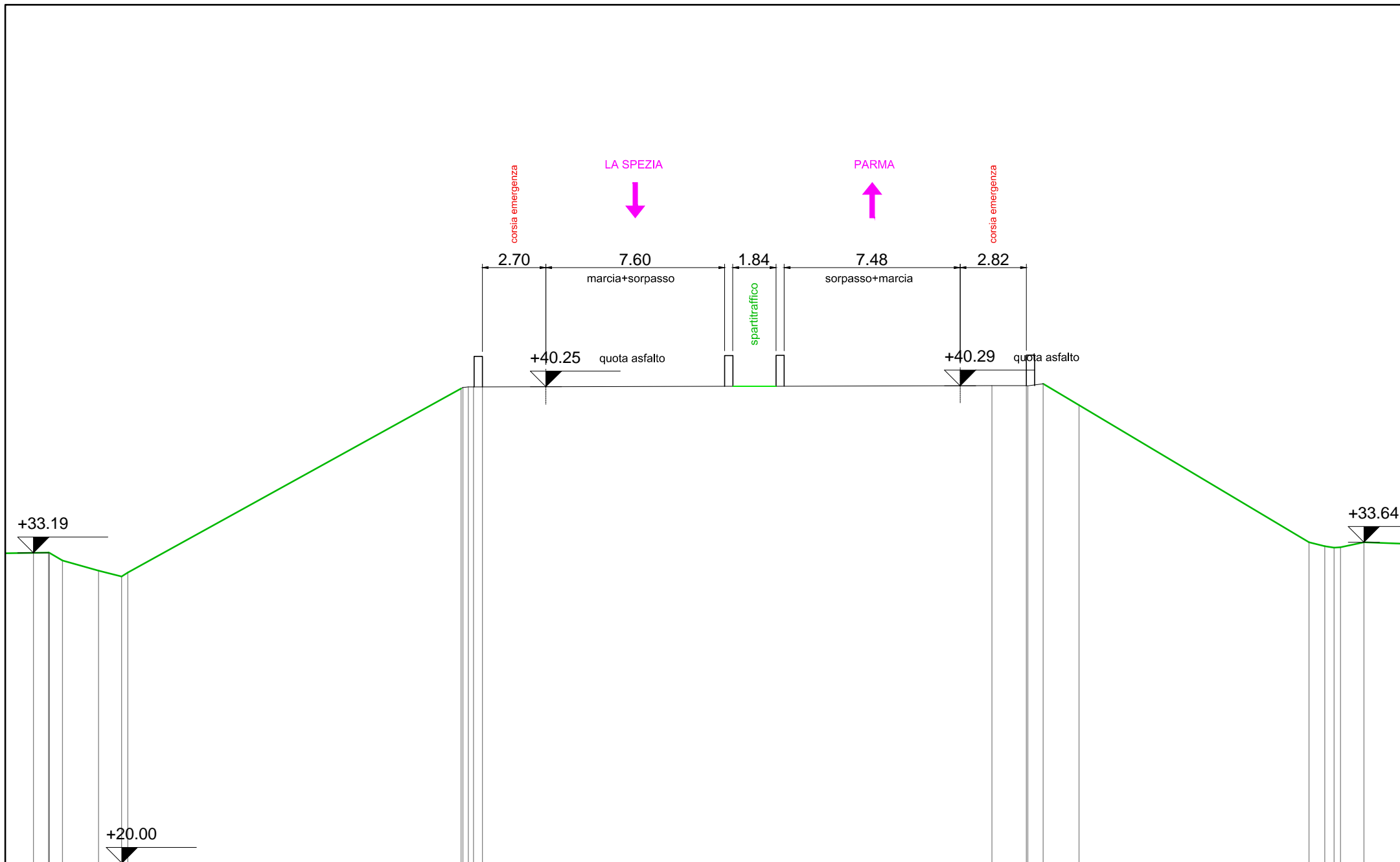
SCALA 1:200



SEZIONE 2

Vedere anche elaborato C02 - Planimetria Stato Attuale

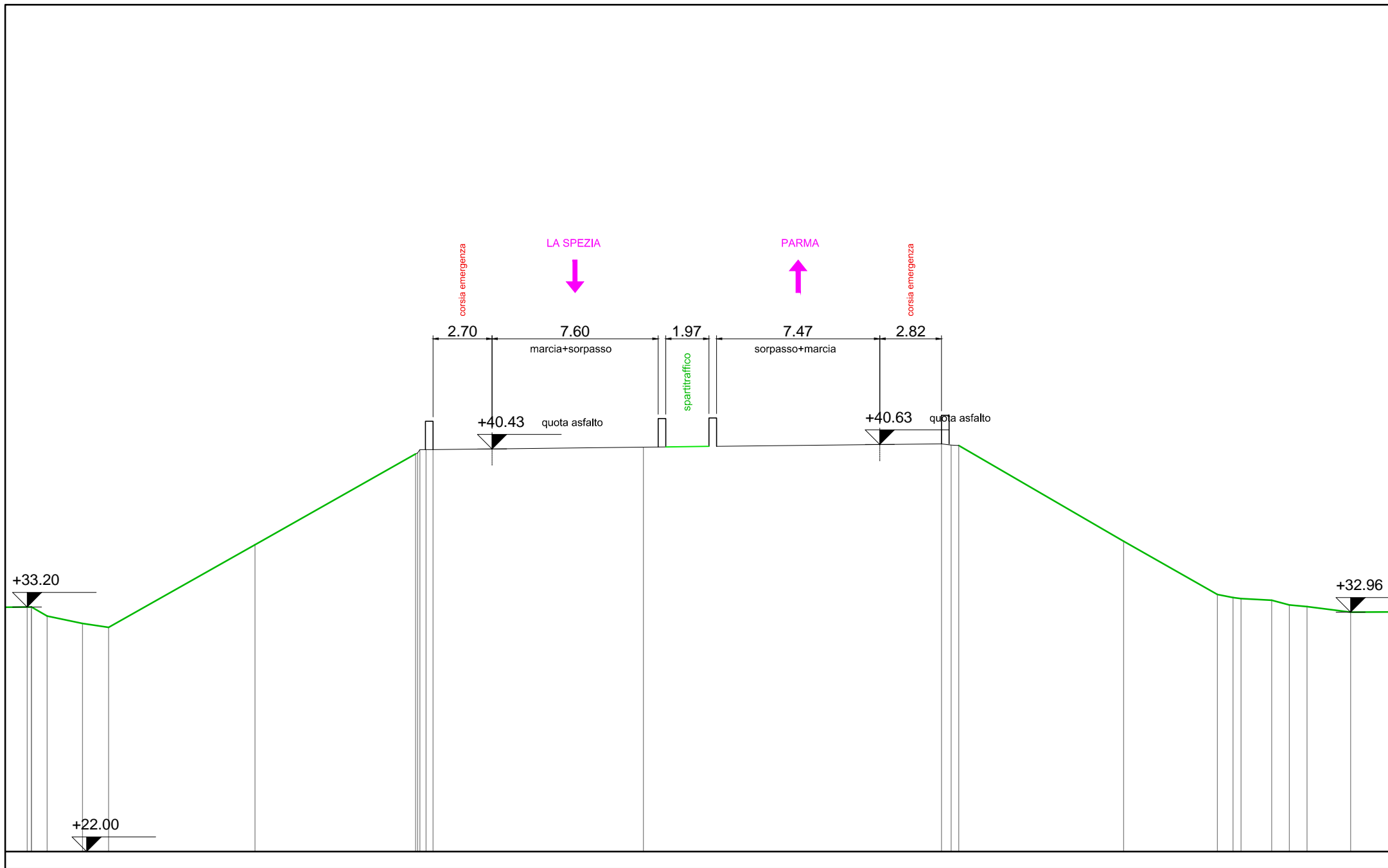
SCALA 1:200



SEZIONE 3

Vedere anche elaborato C02 - Planimetria Stato Attuale

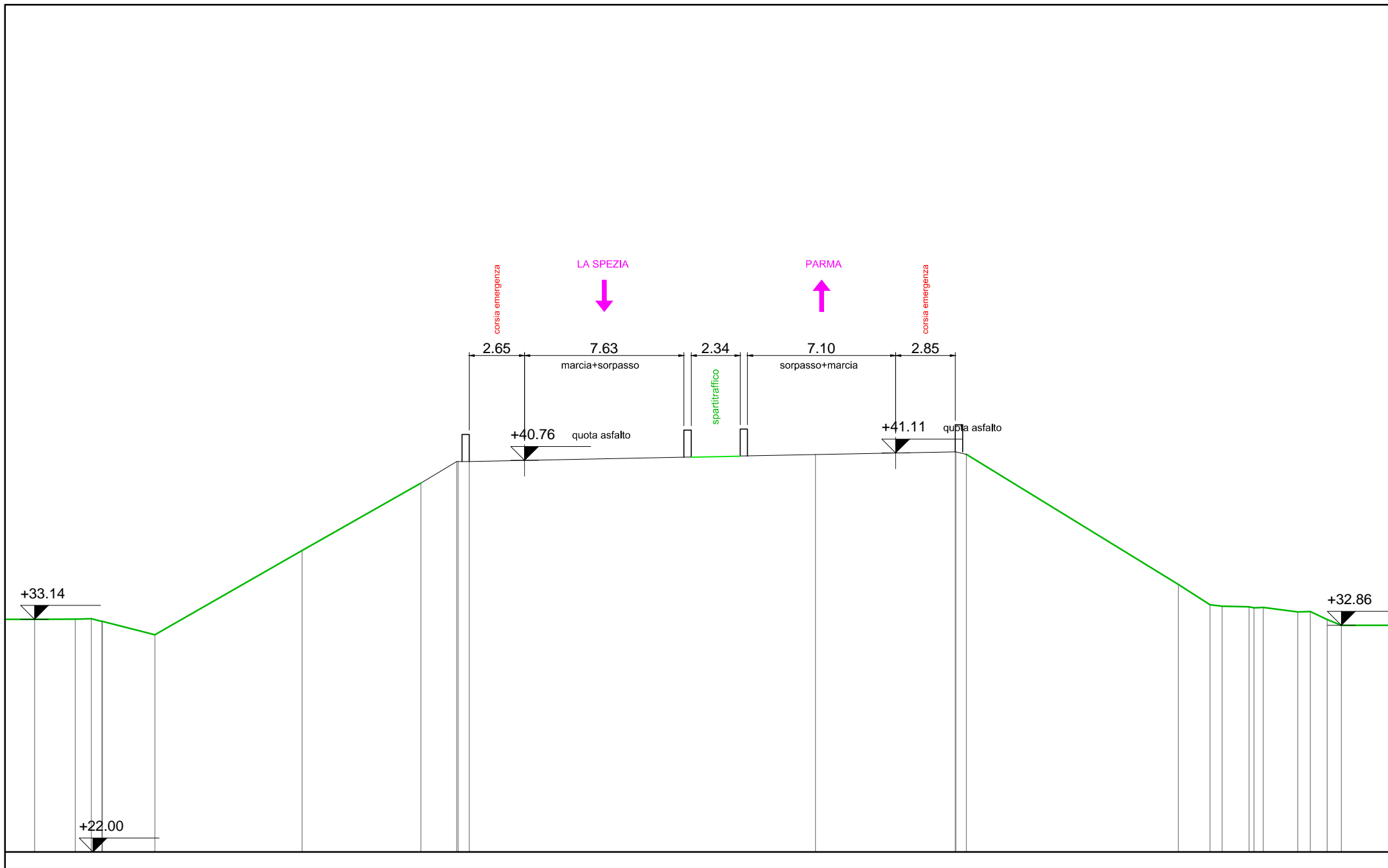
SCALA 1:200



SEZIONE 4

Vedere anche elaborato C02 - Planimetria Stato Attuale

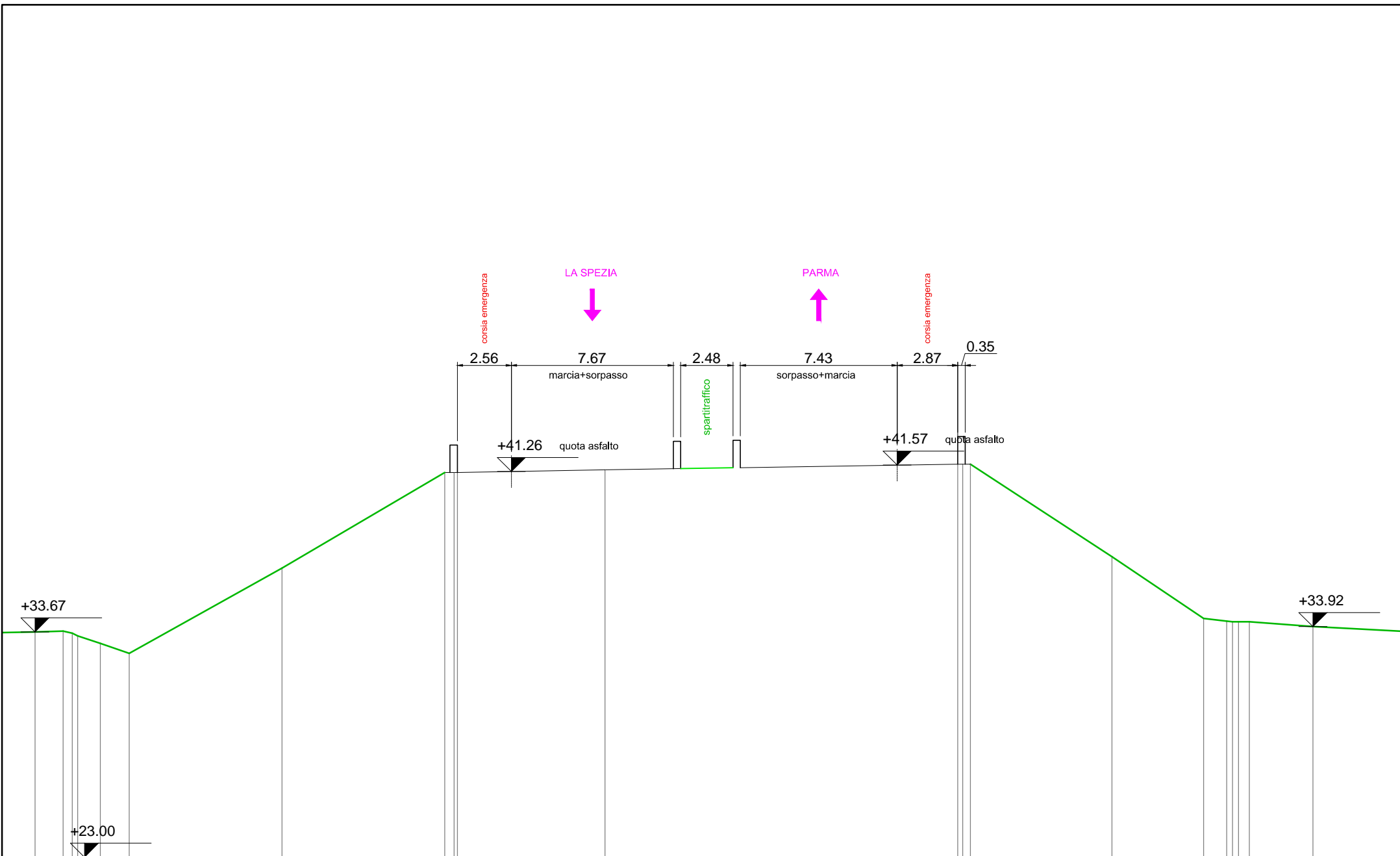
SCALA 1:200



SEZIONE 5

Vedere anche elaborato C02 - Planimetria Stato Attuale

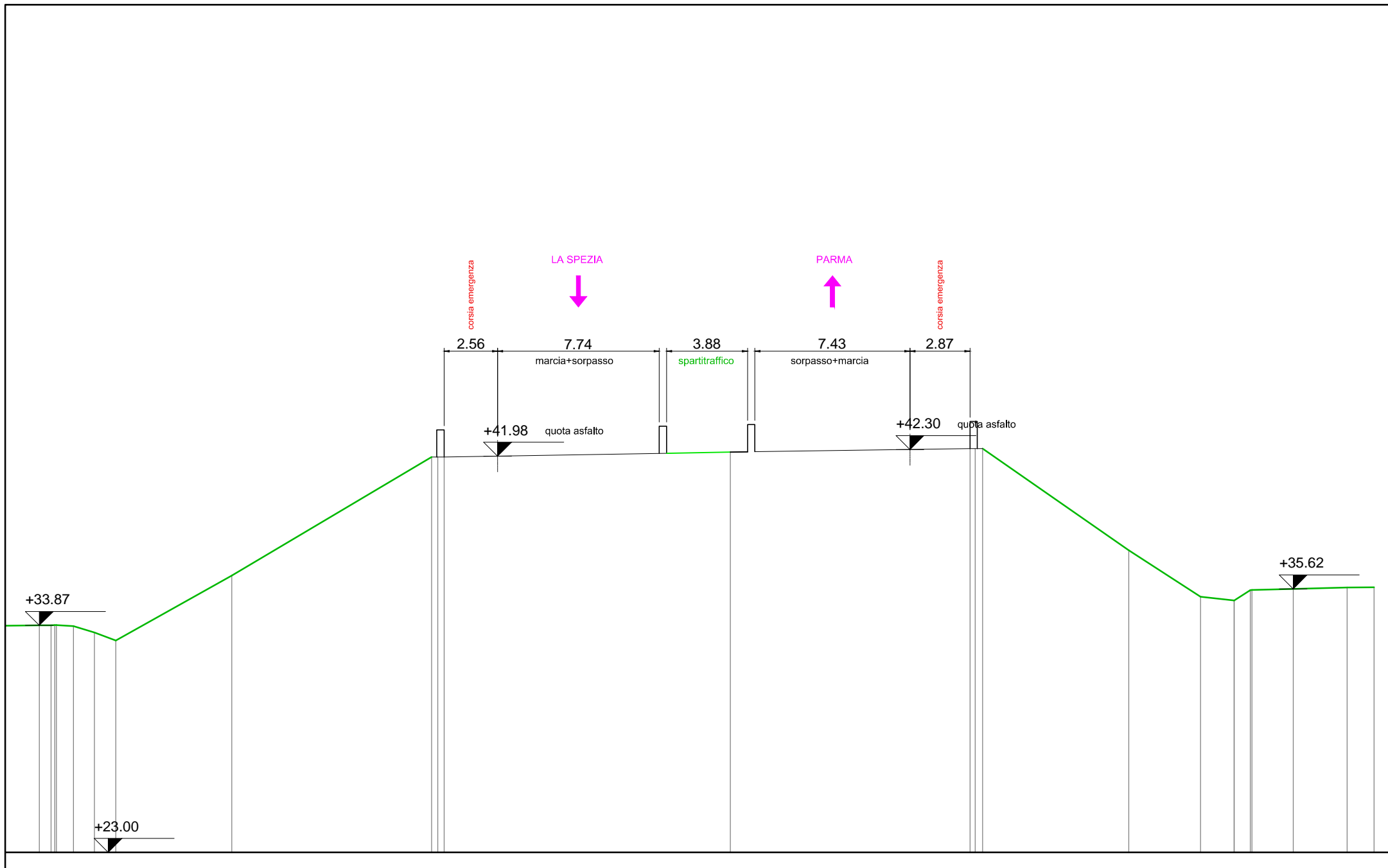
SCALA 1:200



SEZIONE 6

Vedere anche elaborato C02 - Planimetria Stato Attuale

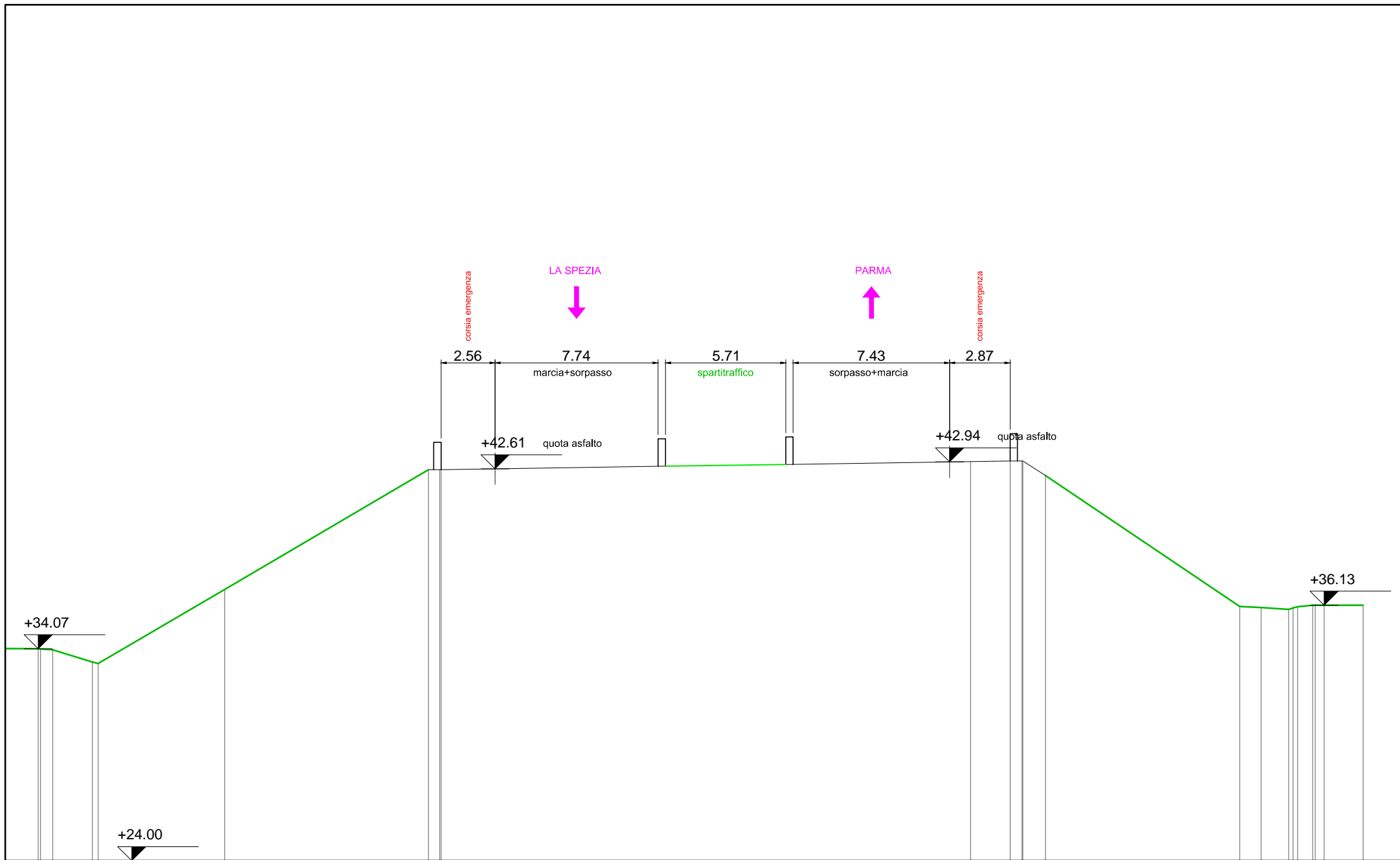
SCALA 1:200



SEZIONE 7

Vedere anche elaborato C02 - Planimetria Stato Attuale

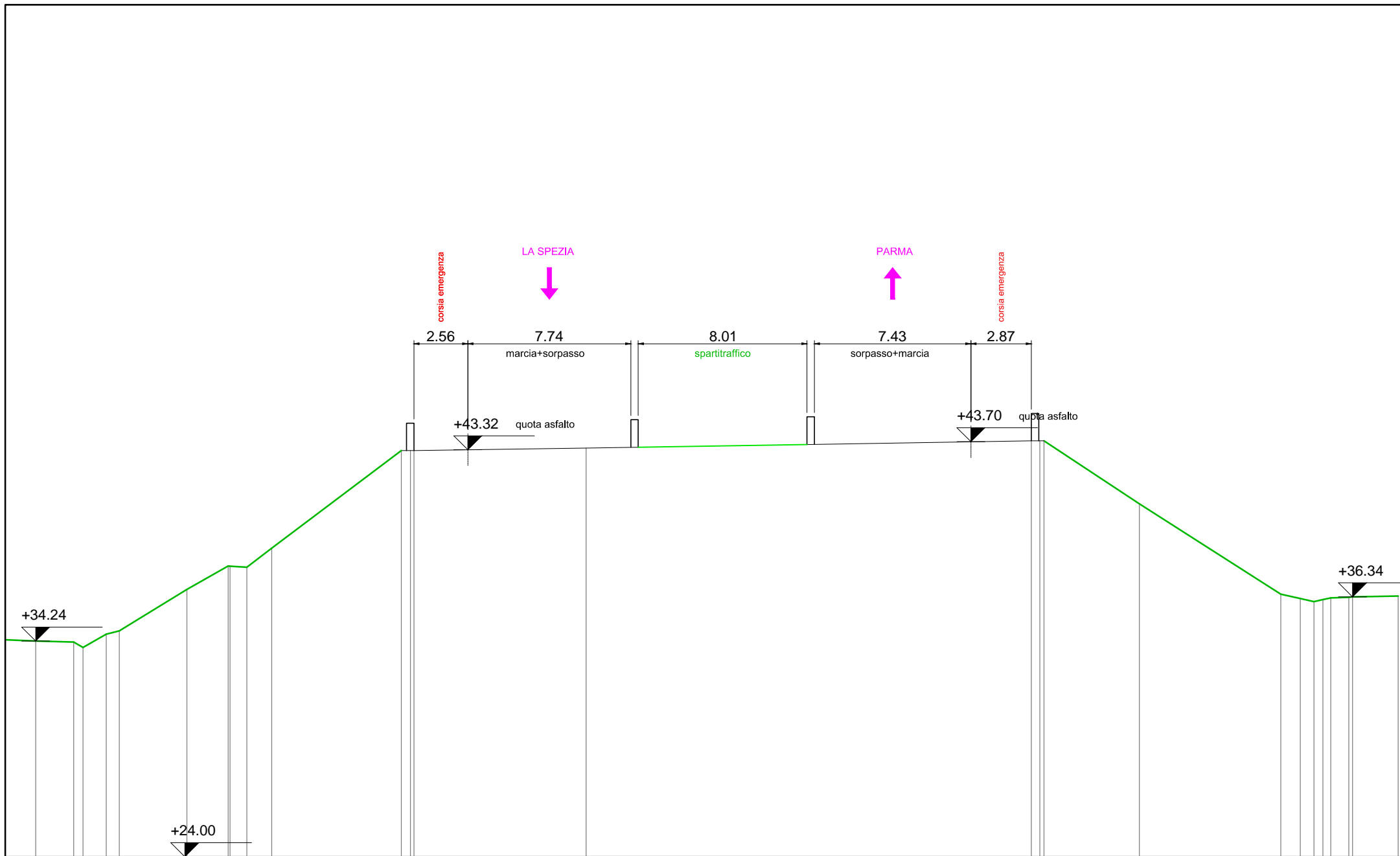
SCALA 1:200



SEZIONE 8

Vedere anche elaborato C02 - Planimetria Stato Attuale

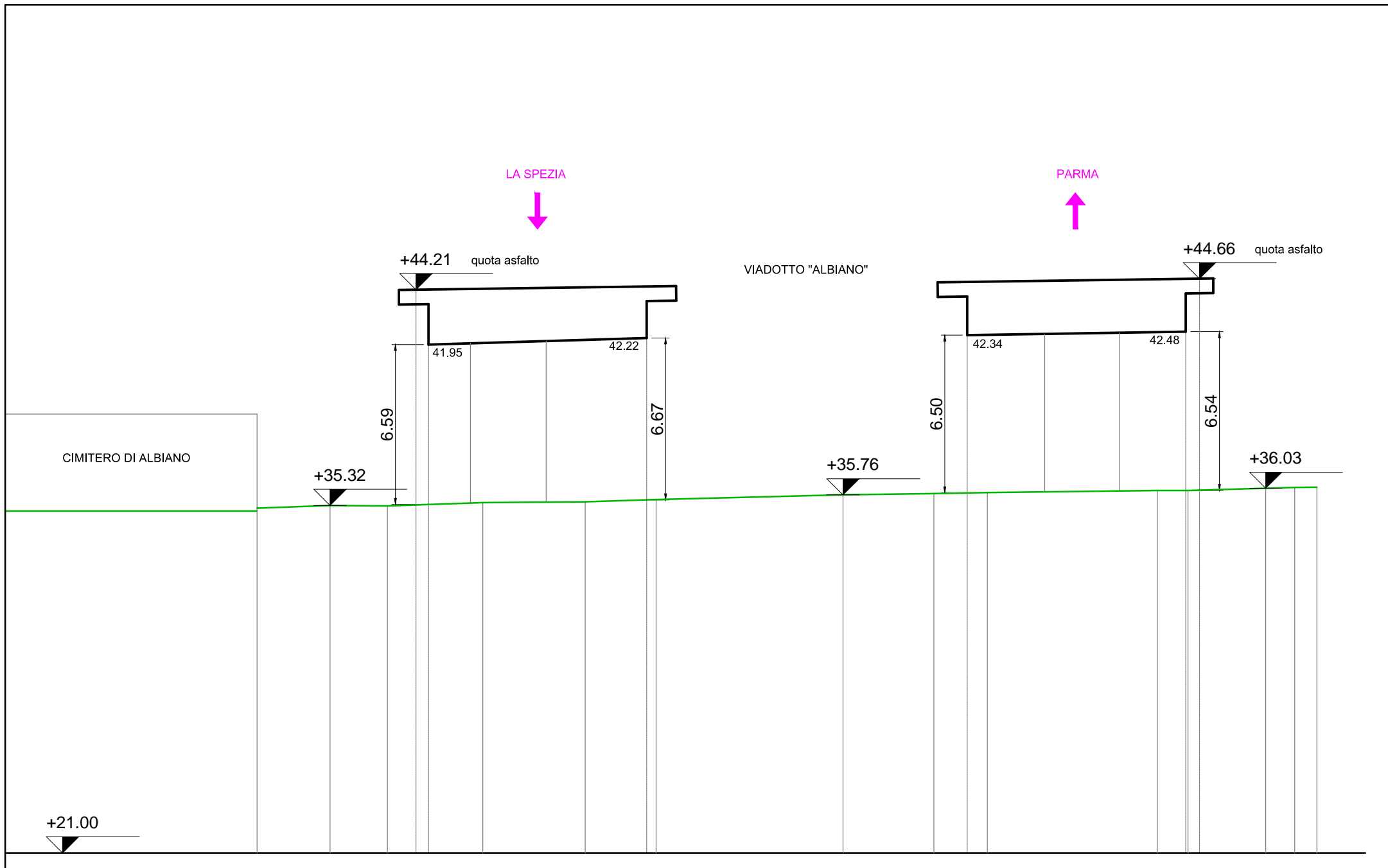
SCALA 1:200



SEZIONE 9

Vedere anche elaborato C02 - Planimetria Stato Attuale

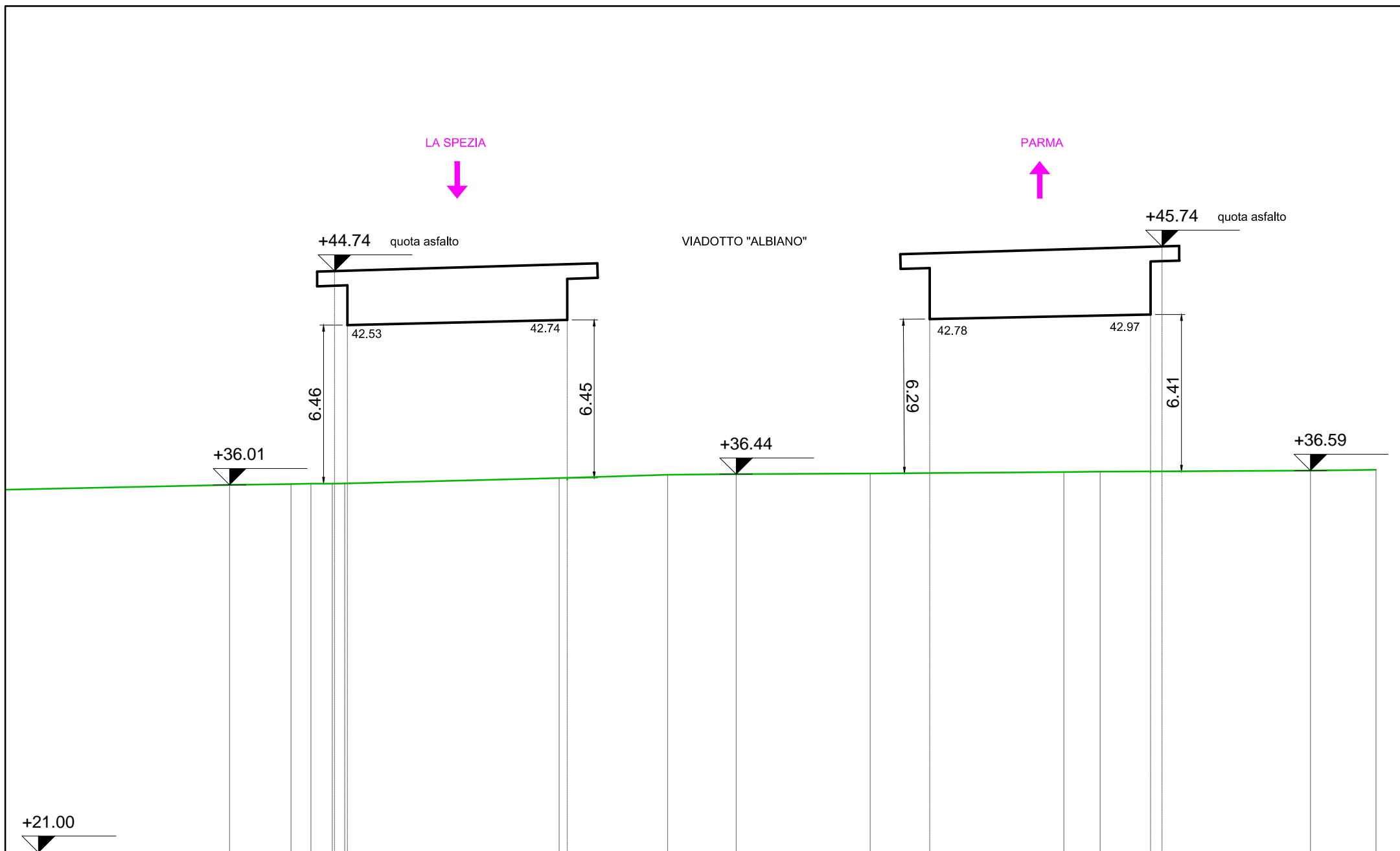
SCALA 1:200



SEZIONE 10

Vedere anche elaborato C02 - Planimetria Stato Attuale

SCALA 1:200



SEZIONE 11

Vedere anche elaborato C02 - Planimetria Stato Attuale

SCALA 1:200