














## LEGENDA




### OPERE IN SOTTERRANEO

-  GALLERIA DI SCARICO DI FONDO
-  GALLERIE DI ACCESSO
-  GALLERIA ADDUZIONE-RESTITUZIONE
-  GALLERIA DI BY-PASS PER SCARICO DI FONDO
-  IMPIANTI

### OPERE IN SUPERFICIE

-  ACCESSI E IMPIANTI
-  CANALE SCARICO AL RIO SECCO
-  RIPORTI NECESSARI PER REALIZZAZIONE BACINO
-  STRADA DI SERVIZIO BACINO MONTE ALTO
-  CANALE CIRCUMLACUALE BACINO MONTE ALTO
-  CONFINI COMUNALI
-  BACINO IDROGRAFICO RIO SECCO
-  BACINO IDROGRAFICO MONTE ALTO

### TEMATISMI IDROGRAFIA

-  1 SORGENTE PERENNE (LA NUMERAZIONE SI RIFERISCE ALLA RELATIVA SCHEDA IDENTIFICATIVA)
-  1 POZZO (LA NUMERAZIONE SI RIFERISCE ALLA RELATIVA SCHEDA IDENTIFICATIVA)
-  CORPI IDRICI SUPERFICIALI

## RIFERIMENTI

REC S.r.l., 2011, "PROGETTO DI IMPIANTO IDROELETTRICO DI REGOLAZIONE DI CAMPOLATTARO (BN), PLANIMETRIA GENERALE OPERE IN PROGETTO", ELABORATO No. 483-01E-ET-D-DA-002, SCALA 1:5,000, REV. A, 31 MARZO 2011.

REC S.r.l., 2011, PUNTI DI SCARICO ACQUE DI CANTIERE, COMUNICAZIONE A D'APPOLONIA SU SITO FTP DEL 30 DICEMBRE 2010

REGIONE CAMPANIA, 2011, GEOPORTALE REGIONE CAMPANIA, IDROGRAFIA (SCALA 1:5,000)

REC S.r.l., PROGETTO DI IMPIANTO IDROELETTRICO DI REGOLAZIONE SUL BACINO DI CAMPOLATTARO (BN), TAVOLA IDROGEOLOGICA, ELEBORATO No. L004-GU-D-DA-005, SCALA 1:10,000, REV.A, 31 MARZO 2011

FIGURA 5.2d

IDROGRAFIA SUPERFICIALE