PROGR. 217+780.00

AREA
Scavo: 1.41 mq
Rilevato: 2.83 mq
SuperCompattato: 1.36 mq
Ballast: 2.82 mq
Inerbimento: 0.44 mq
Subballast: 0.00 mq
Cunetta: 0.00 mq
Traversa: 0.47 mq
Scotico: 1.73 mq



QUOTE PROGETTO	31.18, 31.00, 31.48, 32.77
DISTANZE PROGETTO	-5.51, -1.51, -1.51, 0.00
DISTANZE PARZIALI	1.24, 3.85
QUOTE TERRENO	30.70, 30.71, 30.72, 30.74, 30.76, 30.55, 30.45, 30.72, 29.49, 29.66, 29.83, 30.70, 31.17, 31.21, 31.84, 32.16, 32.56, 32.83, 32.89, 32.80, 32.42, 32.63, 31.03, 30.94, 30.13, 30.14
DISTANZE TERRENO	0.00, -25.50, -23.66, -22.30, -19.50, -17.95, -16.53, -15.48, -13.74, -11.69, -9.22, -7.61, -5.97, -2.74, -1.32, -0.32, 0.82, 1.95, 3.46, 4.96, 5.60, 11.75, 15.46, 17.15, 24.52, 30.00, 30.14

PROGR. 217+800.00

AREA
Scavo: 2.45 mq
Rilevato: 11.58 mq
SuperCompattato: 1.62 mq
Ballast: 2.74 mq
Inerbimento: 1.25 mq
Subballast: 0.00 mq
Cunetta: 0.00 mq
Traversa: 0.47 mq
Scotico: 3.89 mq
Gradoni: 0.78 mq

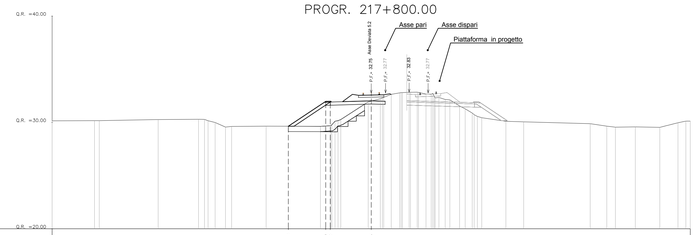

QUOTE PROGETTO	29.64, 31.43, 31.00, 32.75
DISTANZE PROGETTO	-7.79, -1.79, -1.79, 0.00
DISTANZE PARZIALI	3.52, 3.85
QUOTE TERRENO	30.14, 30.17, 30.27, 30.30, 30.30, 30.43, 30.65, 29.43, 29.78, 31.14, 32.23, 32.64, 32.87, 32.86, 32.64, 32.16, 31.55, 30.89, 30.11, 30.06, 28.88, 29.65, 29.58, 29.54, 29.97, 30.13
DISTANZE TERRENO	0.00, -26.31, -20.03, -16.23, -14.67, -13.12, -9.87, -4.78, -3.70, -0.28, 0.86, 1.88, 2.94, 4.32, 5.65, 6.95, 8.31, 9.55, 12.66, 14.34, 20.59, 22.15, 24.83, 27.13, 28.84, 30.00

PROGR. 217+820.00

AREA
Scavo: 0.81 mq
Rilevato: 7.59 mq
SuperCompattato: 1.88 mq
Ballast: 2.65 mq
Inerbimento: 0.76 mq
Subballast: 0.00 mq
Cunetta: 0.00 mq
Traversa: 0.47 mq
Scotico: 3.20 mq
Gradoni: 0.47 mq

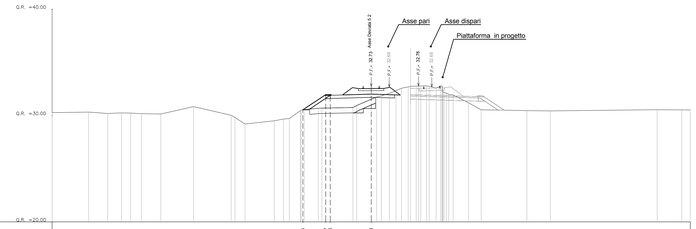

QUOTE PROGETTO	30.54, 31.43, 31.00, 32.73
DISTANZE PROGETTO	-6.42, -1.42, -1.42, 0.00
DISTANZE PARZIALI	2.15, 3.85
QUOTE TERRENO	30.68, 30.53, 30.20, 30.25, 30.18, 30.15, 30.85, 30.03, 29.21, 29.50, 29.72, 30.48, 30.69, 30.75, 31.75, 32.09, 32.37, 32.77, 32.75, 32.77, 31.94, 31.20, 30.54, 30.47, 30.44, 30.55, 30.53
DISTANZE TERRENO	0.00, -26.57, -24.77, -23.48, -21.59, -19.78, -16.70, -13.16, -11.86, -9.11, -7.69, -6.64, -4.97, -1.71, 0.51, 1.71, 3.85, 5.42, 6.53, 7.70, 9.15, 10.33, 14.64, 16.84, 26.88, 29.20, 30.53

PROGR. 217+840.00

AREA
Scavo: 0.66 mq
Rilevato: 6.86 mq
SuperCompattato: 2.11 mq
Ballast: 2.60 mq
Inerbimento: 1.12 mq
Subballast: 0.00 mq
Cunetta: 0.00 mq
Traversa: 0.47 mq
Scotico: 4.47 mq

QUOTE PROGETTO	29.84, 31.43, 31.00, 32.71
DISTANZE PROGETTO	-7.43, -1.43, -1.43, 0.00
DISTANZE PARZIALI	3.18, 3.85
QUOTE TERRENO	30.14, 31.13, 31.06, 30.65, 30.58, 29.38, 29.86, 31.22, 31.34, 32.06, 32.55, 32.72, 32.71, 32.69, 31.98, 30.74, 30.68, 30.70, 30.73, 30.73
DISTANZE TERRENO	0.00, -27.79, -20.85, -14.62, -13.64, -12.60, -7.20, -3.70, -0.28, 0.65, 2.55, 3.78, 5.06, 6.09, 7.24, 8.78, 11.00, 14.80, 21.28, 23.88, 25.06, 30.00

PROGR. 217+860.00

AREA
Scavo: 0.51 mq
Rilevato: 6.92 mq
SuperCompattato: 2.27 mq
Ballast: 2.60 mq
Inerbimento: 0.44 mq
Subballast: 0.00 mq
Cunetta: 0.00 mq
Traversa: 0.47 mq
Scotico: 3.48 mq



QUOTE PROGETTO	31.09, 31.48, 31.00, 32.68
DISTANZE PROGETTO	-5.51, -1.51, -1.51, 0.00
DISTANZE PARZIALI	1.24, 3.85
QUOTE TERRENO	30.68, 30.98, 30.55, 30.44, 29.90, 29.81, 29.85, 31.09, 31.18, 30.84, 31.69, 32.31, 32.63, 32.67, 32.42, 31.79, 31.66, 31.04, 30.56, 30.65, 30.60, 30.00
DISTANZE TERRENO	0.00, -22.80, -15.79, -13.77, -12.63, -8.88, -6.96, -5.56, -4.28, -0.33, 2.05, 3.71, 4.97, 6.19, 7.36, 8.46, 9.94, 10.81, 15.00, 18.94, 23.16, 30.00

PROGR. 217+880.00

AREA
Scavo: 0.89 mq
Rilevato: 5.10 mq
SuperCompattato: 2.38 mq
Ballast: 2.60 mq
Inerbimento: 0.05 mq
Subballast: 0.00 mq
Cunetta: 0.00 mq
Traversa: 0.47 mq
Scotico: 3.16 mq

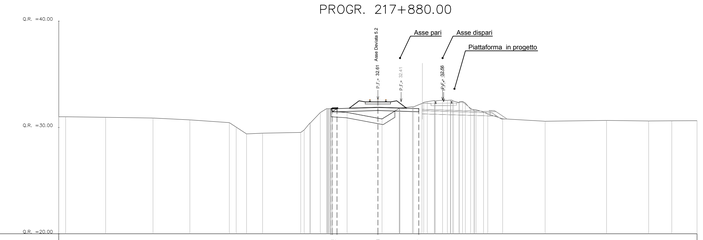

QUOTE PROGETTO	31.09, 31.48, 31.00, 32.61, 31.77
DISTANZE PROGETTO	-4.40, -1.40, -1.40, 0.00, 3.85
DISTANZE PARZIALI	3.85, 3.85
QUOTE TERRENO	30.68, 30.96, 30.89, 30.71, 30.48, 30.46, 29.54, 30.40, 31.77, 31.41, 30.60, 30.79, 31.95, 32.34, 32.55, 32.55, 32.34, 31.72, 31.46, 30.82, 30.59, 30.61, 30.61, 30.63, 30.64
DISTANZE TERRENO	0.00, -25.59, -21.14, -17.68, -13.97, -12.35, -10.84, -7.25, -5.41, -4.41, -2.90, 0.39, 2.00, 3.25, 4.57, 5.82, 6.52, 7.60, 8.72, 9.93, 11.73, 15.72, 21.50, 25.45, 27.63, 30.00

PROGR. 217+900.00

AREA
Scavo: 0.95 mq
Rilevato: 3.82 mq
SuperCompattato: 2.31 mq
Ballast: 2.60 mq
Inerbimento: 0.00 mq
Subballast: 0.00 mq
Cunetta: 0.00 mq
Traversa: 0.47 mq
Scotico: 2.43 mq

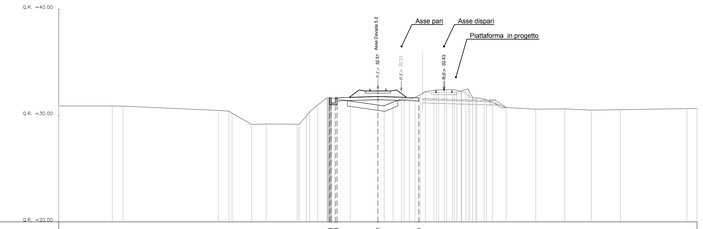

QUOTE PROGETTO	31.09, 31.48, 31.00, 32.51, 31.68
DISTANZE PROGETTO	-4.42, -1.42, -1.42, 0.00, 3.85
DISTANZE PARZIALI	3.85, 3.85
QUOTE TERRENO	30.90, 30.88, 30.48, 30.32, 29.17, 29.21, 29.19, 30.35, 31.66, 31.36, 30.91, 31.57, 31.70, 32.38, 32.44, 32.27, 31.68, 31.55, 30.75, 30.60, 30.62, 30.51, 30.35, 22.81, 30.05
DISTANZE TERRENO	0.00, -24.97, -23.96, -15.00, -13.71, -11.87, -10.51, -7.59, -6.41, -4.78, -2.61, 0.09, 2.24, 3.49, 5.36, 6.46, 7.83, 8.92, 9.99, 12.06, 14.84, 17.57, 20.07, 22.81, 29.05, 30.05

PROGR. 217+920.00

AREA
Scavo: 1.51 mq
Rilevato: 2.99 mq
SuperCompattato: 2.31 mq
Ballast: 2.60 mq
Inerbimento: 0.00 mq
Subballast: 0.00 mq
Cunetta: 0.27 mq
Traversa: 0.47 mq
Scotico: 2.00 mq

QUOTE PROGETTO	31.09, 31.48, 31.00, 31.67, 31.55
DISTANZE PROGETTO	-4.40, -1.40, -1.40, 0.00, 3.85
DISTANZE PARZIALI	3.85, 3.85
QUOTE TERRENO	30.90, 30.90, 30.42, 30.36, 29.14, 28.92, 28.72, 30.35, 31.63, 30.86, 31.61, 31.71, 32.26, 32.32, 32.27, 32.24, 32.33, 32.54, 31.59, 30.50, 30.42, 30.54, 30.59, 26.77, 30.90
DISTANZE TERRENO	0.00, -28.98, -27.67, -15.36, -14.01, -12.04, -9.13, -7.17, -6.01, -4.80, 0.72, 2.25, 3.65, 5.27, 6.29, 7.31, 8.38, 9.45, 10.88, 14.77, 17.45, 23.88, 28.77, 30.00

COMMITTENTE:

RFI RETE FERROVIARIA ITALIANA
GRUPPO FERROVIE DELLO STATO

DIREZIONE LAVORI:

ITALFERR
GRUPPO FERROVIE DELLO STATO

APPALTATORE: MANDATARIA: salini impregilo — MANDANTI: ASTALDI, Consorzio Line Ferroviarie s.c.a.r.l.

PROGETTAZIONE: MANDATARIA: TECH PROJECT ingegneria integrata S. — MANDANTI: Lombardi Associazione Professionale Lombardi SA Ingegneri Consulenti, Ingegneria Riunita R.O.S.

PROGETTO ESECUTIVO DI MODIFICA

DIRETTRICE FERROVIARIA MESSINA - CATANIA - PALERMO
NUOVO COLLEGAMENTO PALERMO - CATANIA
RADDOPPIO DELLA TRATTA BICOCCA - CATENANUOVA
MODIFICA AL PROGETTO ESECUTIVO NEI PRESSI DEL FIUME SIMETO

DISEGNO

CS - CORPO STRADALE FERROVIARIO
DEVIATA 5
SEZIONI TRASVERSALI
TAV. 8 DI 26

APPALTATORE	PROGETTAZIONE		SCALA:
DIRETTORE TECNICO Ing. M. RUFFO	DIRETTORE DELLA PROGETTAZIONE Ing. G.TANZI		1:200

COMMESSA	LOTTO	FASE	ENTE	TIPO DOC.	OPERA/DISCIPLINA	PROGR.	REV.
RS39	10	V	ZZ	W9	CS0600	008	A

Rev.	Descrizione	Redatto	Data	Verificato	Data	Approvato	Data	Autorizzato Data
A	EMISSIONE ESECUTIVA	G.Fasco	Febbraio 2019	A.Nastasi	Febbraio 2019	G.Tanzi	Febbraio 2019	Ing.G.TANZI

TANZI GIANCARLO
ORDINE DEGLI INGEGNERI
DELLA PROVINCIA DI ROMA
Febbraio 2019 16:22:54 UTC

File: RS39-10-V-ZZ-W9-CS0600-008_A.DWG

n. Elab.: