PROGR. 219+220.00

AREA
Scavo 0.00 mq
Rilevato 0.00 mq
Inerbimento: 0.00 mq
Subballast: 0.00 mq
SuperCompattato: 0.00 mq
Ballast: 0.00 mq
Traversa: 0.00 mq
Cunetta: 0.00 mq
Scotico: 0.00 mq

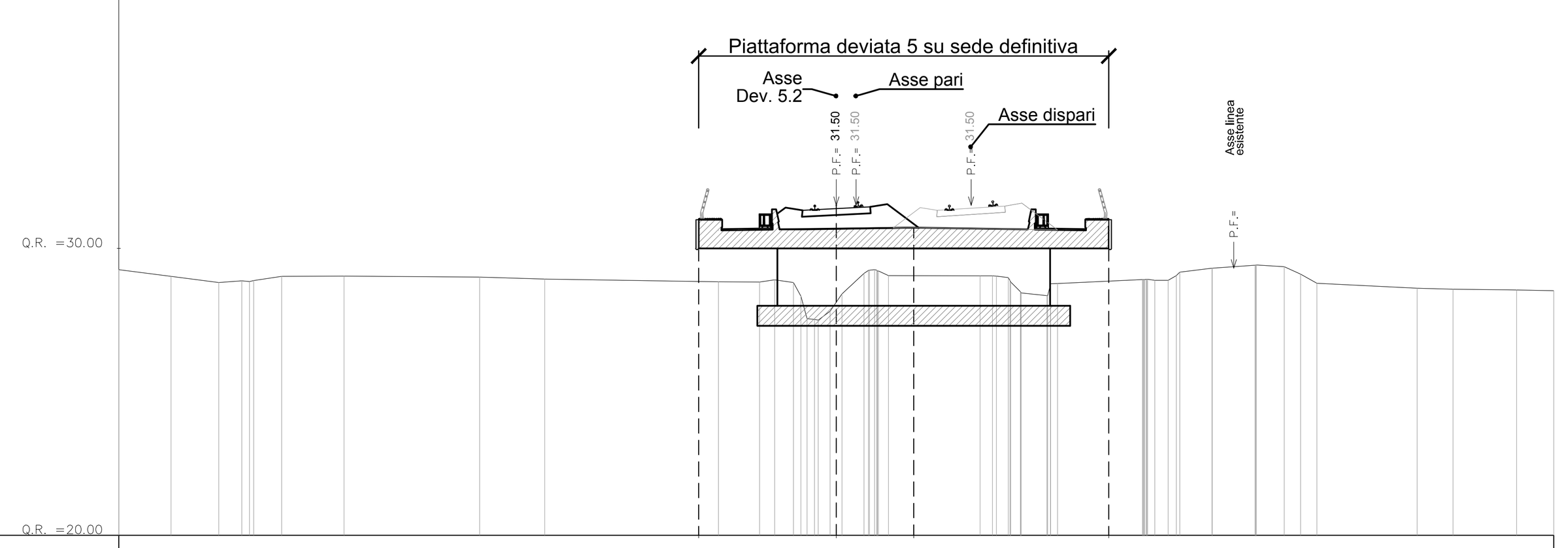

QUOTE PROGETTO	30.62 31.50 30.72 30.62
DISTANZE PROGETTO	-4.80 -0.00 2.69 9.49
DISTANZE PARZIALI	4.80 6.80
QUOTE TERRENO	29.26 29.02 28.81 28.85 29.03 29.04 29.00 28.93 28.83 28.82 28.81 27.81 29.13 29.05 28.88 28.35 28.91 29.05 29.31 29.42 29.36 28.79 28.61 28.57 28.55 28.53
DISTANZE TERRENO	-25.00 -23.18 -21.52 -20.45 -19.33 -17.15 -12.43 -10.16 -4.11 -2.68 -1.49 -0.21 0.96 5.01 6.06 7.33 10.66 11.84 13.09 14.59 15.61 16.74 20.23 21.49 23.70 25.00

PROGR. 219+240.00

AREA
Scavo 0.00 mq
Rilevato 0.00 mq
Inerbimento: 0.00 mq
Subballast: 0.00 mq
SuperCompattato: 0.00 mq
Ballast: 0.00 mq
Traversa: 0.00 mq
Cunetta: 0.00 mq
Scotico: 0.00 mq

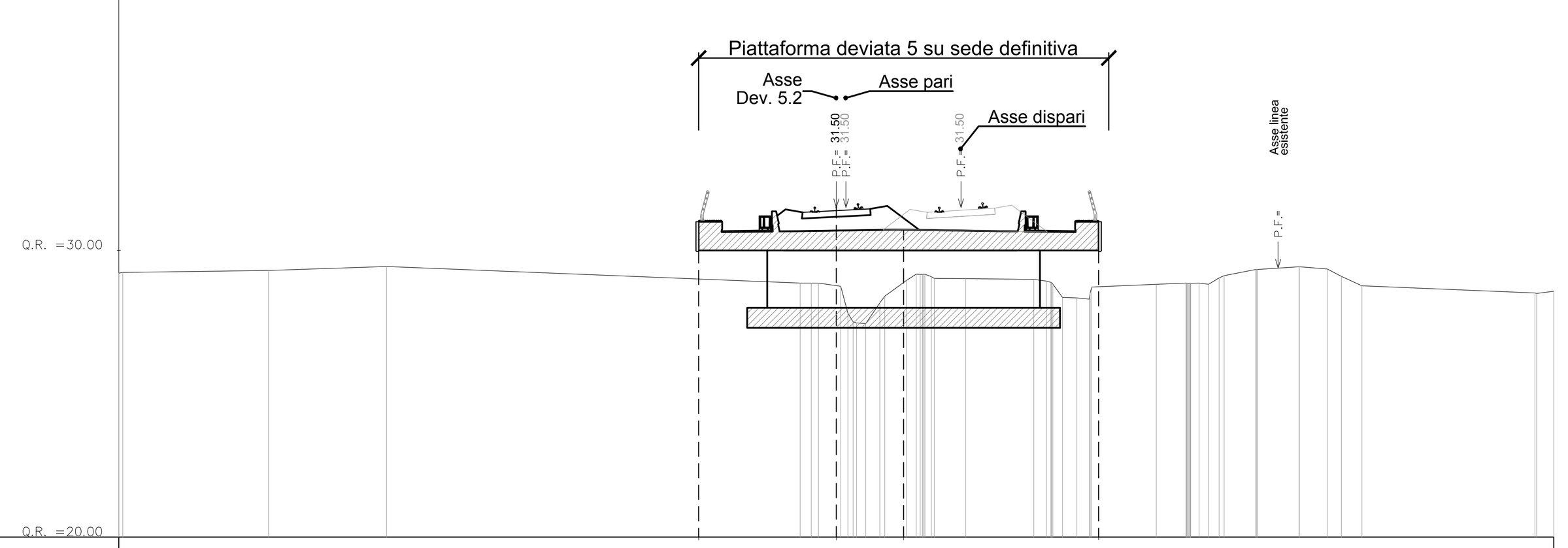

QUOTE PROGETTO	30.62 31.50 30.72 30.62
DISTANZE PROGETTO	-4.80 -0.00 2.34 9.14
DISTANZE PARZIALI	4.80 6.80
QUOTE TERRENO	29.20 29.30 29.43 28.86 28.75 28.17 29.17 29.02 28.99 28.36 28.72 28.81 28.86 29.04 29.33 29.43 29.09 28.51
DISTANZE TERRENO	-25.00 -19.79 -15.67 -1.26 0.15 1.51 2.78 4.51 6.88 7.88 8.90 11.14 12.18 13.34 14.62 16.12 17.60 24.34

PROGR. 219+260.00

AREA
Scavo 0.00 mq
Rilevato 0.00 mq
Inerbimento: 0.00 mq
Subballast: 0.00 mq
SuperCompattato: 0.00 mq
Ballast: 0.00 mq
Traversa: 0.00 mq
Cunetta: 0.00 mq
Scotico: 0.00 mq

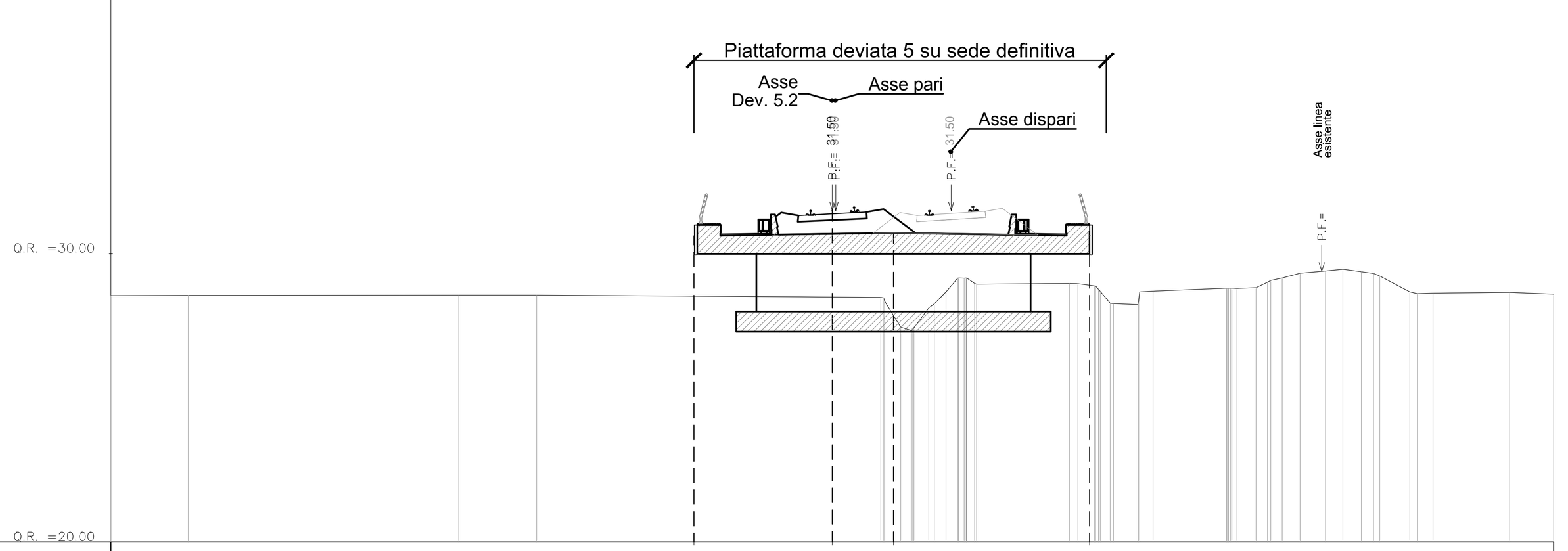

QUOTE PROGETTO	30.62 31.50 30.72 30.62
DISTANZE PROGETTO	-4.80 -0.00 2.12 8.92
DISTANZE PARZIALI	4.80 6.80
QUOTE TERRENO	28.55 28.56 28.57 28.57 28.49 27.35 28.68 28.97 28.97 28.76 28.24 28.81 28.82 29.33 29.47 29.32 28.68 28.66 28.61
DISTANZE TERRENO	-25.00 -22.32 -12.95 -10.25 1.68 2.73 3.93 4.93 8.22 9.23 10.59 13.67 14.68 16.21 17.70 18.75 20.01 23.47 25.00

PROGR. 219+280.00

AREA
Scavo 0.00 mq
Rilevato 0.00 mq
Inerbimento: 0.00 mq
Subballast: 0.00 mq
SuperCompattato: 0.00 mq
Ballast: 0.00 mq
Traversa: 0.00 mq
Cunetta: 0.00 mq
Scotico: 0.00 mq

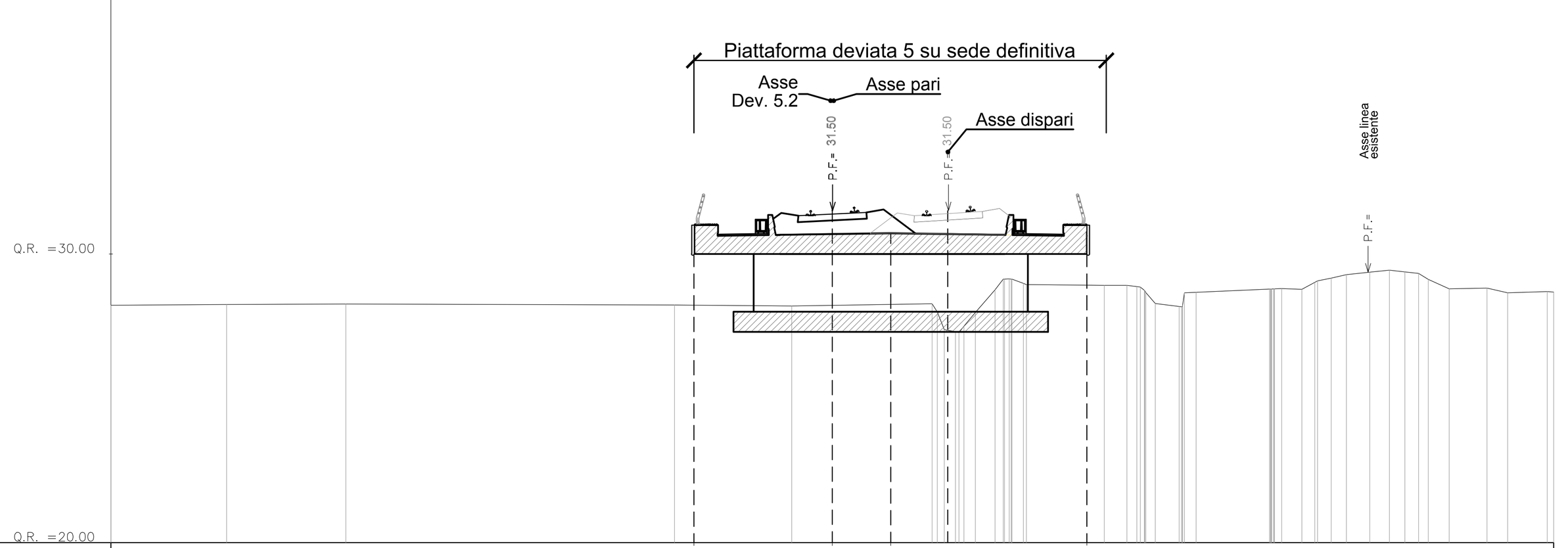

QUOTE PROGETTO	30.62 31.50 30.72 30.62
DISTANZE PROGETTO	-4.80 -0.00 2.02 8.82
DISTANZE PARZIALI	4.80 6.80
QUOTE TERRENO	28.22 28.25 28.27 28.23 28.20 28.28 27.50 28.76 28.94 28.91 28.87 28.18 28.79 28.77 29.17 29.38 29.38 28.80 28.82 28.70
DISTANZE TERRENO	-25.00 -21.00 -16.86 -5.47 -1.41 3.45 4.55 5.64 6.72 9.43 10.55 12.02 15.15 16.27 17.28 18.62 19.84 21.38 22.68 24.77

PROGR. 219+300.00

AREA
Scavo 0.00 mq
Rilevato 0.00 mq
Inerbimento: 0.00 mq
Subballast: 0.00 mq
SuperCompattato: 0.00 mq
Ballast: 0.00 mq
Traversa: 0.00 mq
Cunetta: 0.00 mq
Scotico: 0.00 mq

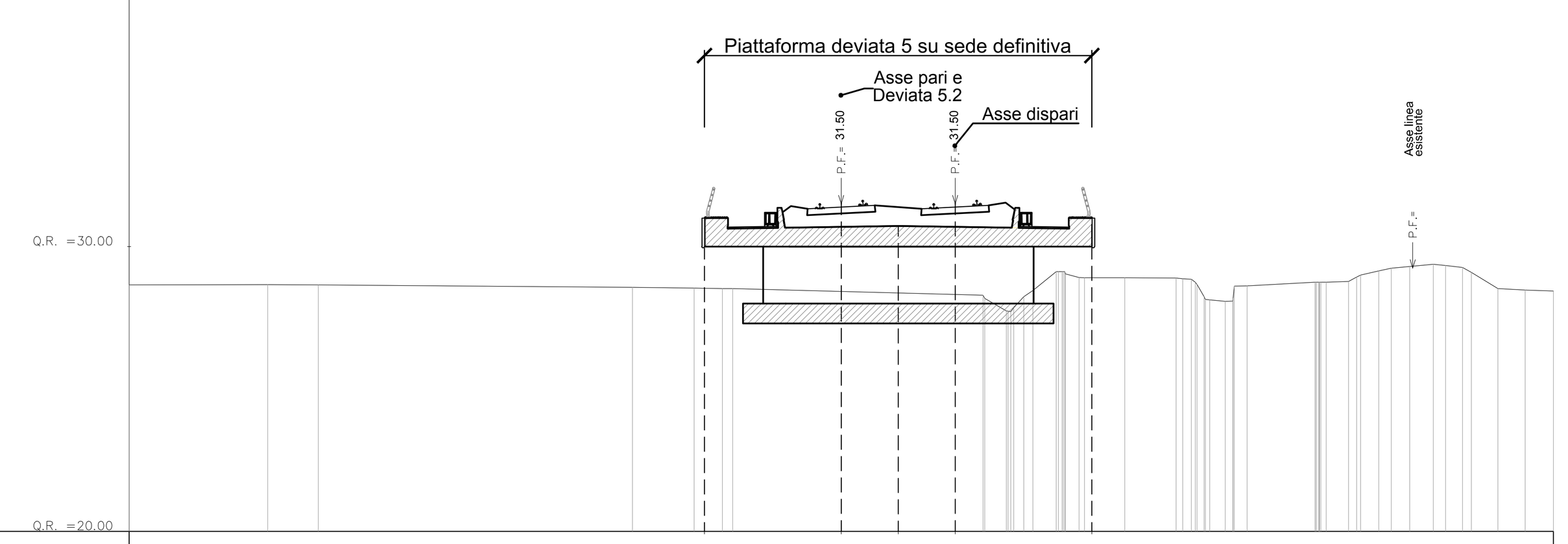

QUOTE PROGETTO	30.62 31.50 30.72 31.50 30.62
DISTANZE PROGETTO	-4.80 -0.00 2.00 4.00 8.80
DISTANZE PARZIALI	4.80 3.60
QUOTE TERRENO	28.65 28.66 28.65 28.57 28.55 28.52 28.29 27.85 29.12 28.90 28.90 28.15 28.61 28.75 28.77 29.14 29.30 29.33 28.53 28.44
DISTANZE TERRENO	-25.00 -20.14 -18.35 -7.33 -5.16 -3.81 4.97 6.05 7.55 9.96 11.76 12.78 13.80 16.64 17.81 18.87 19.96 21.21 23.05 25.00

PROGR. 219+320.00

AREA
Scavo 0.00 mq
Rilevato 0.00 mq
Inerbimento: 0.00 mq
Subballast: 0.00 mq
SuperCompattato: 0.00 mq
Ballast: 0.00 mq
Traversa: 0.00 mq
Cunetta: 0.00 mq
Scotico: 0.00 mq

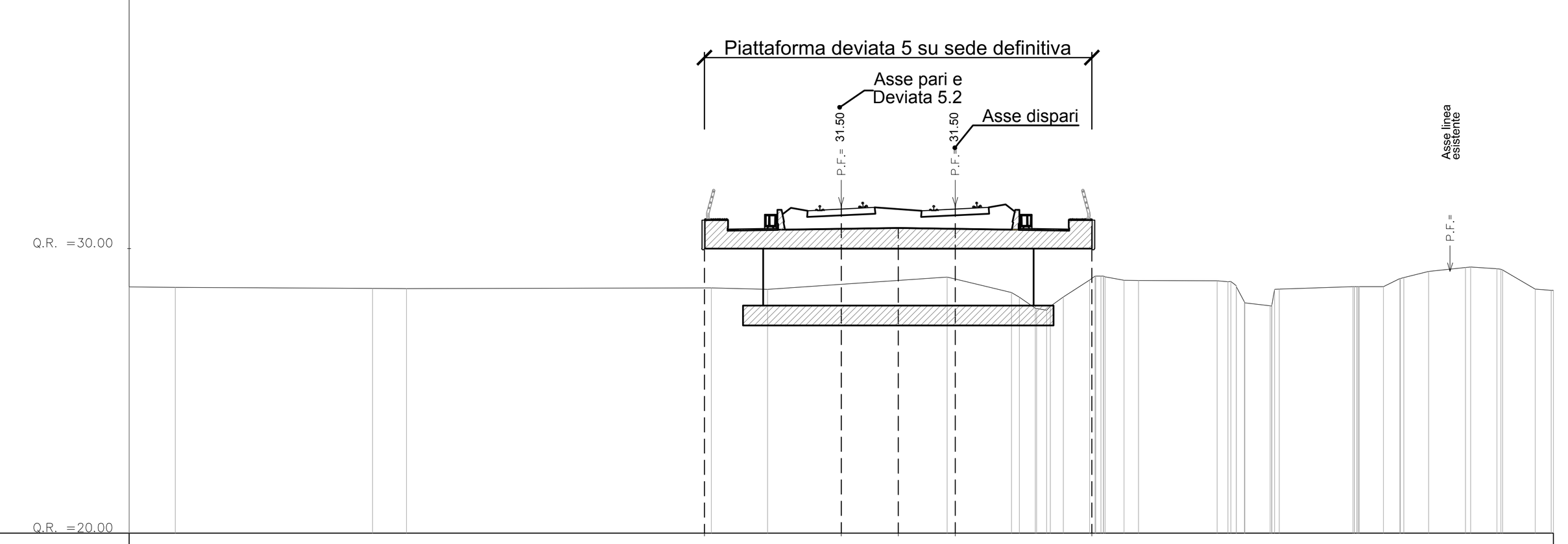

QUOTE PROGETTO	30.62 31.50 30.72 31.50 30.62
DISTANZE PROGETTO	-4.80 -0.00 2.00 4.00 8.80
DISTANZE PARZIALI	4.80 4.80
QUOTE TERRENO	28.65 28.63 28.60 28.59 28.62 28.57 29.00 28.45 27.83 28.89 28.88 28.87 27.98 28.66 28.66 29.19 29.34 29.29 28.58
DISTANZE TERRENO	-25.00 -23.38 -16.45 -15.26 -4.56 -2.59 3.72 5.98 7.21 8.72 9.93 13.19 15.06 17.97 19.03 20.62 21.91 23.01 24.36

PROGR. 219+340.00

AREA
Scavo 0.00 mq
Rilevato 0.00 mq
Inerbimento: 0.00 mq
Subballast: 0.00 mq
SuperCompattato: 0.00 mq
Ballast: 0.00 mq
Traversa: 0.00 mq
Cunetta: 0.00 mq
Scotico: 0.00 mq

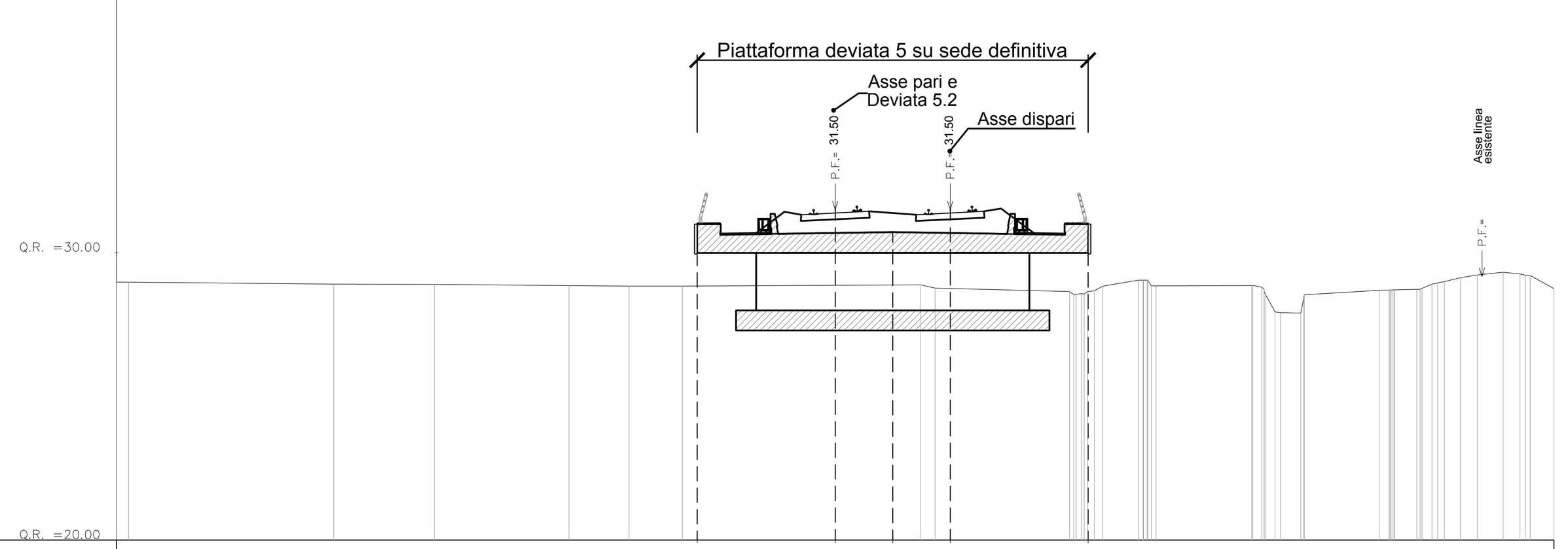

QUOTE PROGETTO	30.62 31.50 30.72 31.50 30.62
DISTANZE PROGETTO	-4.80 -0.00 2.00 4.00 8.80
DISTANZE PARZIALI	4.80 4.80
QUOTE TERRENO	28.98 28.91 28.90 28.86 28.84 28.84 28.89 28.65 28.84 29.05 28.86 27.92 28.69 28.73 29.14 29.32 28.76
DISTANZE TERRENO	-25.00 -17.44 -13.95 -9.26 -7.17 -5.32 2.98 8.15 9.31 10.55 14.49 15.49 18.92 20.23 21.75 23.24 25.00

PROGR. 219+360.00

AREA
Scavo 0.00 mq
Rilevato 0.00 mq
Inerbimento: 0.00 mq
Subballast: 0.00 mq
SuperCompattato: 0.00 mq
Ballast: 0.00 mq
Traversa: 0.00 mq
Cunetta: 0.00 mq
Scotico: 0.00 mq

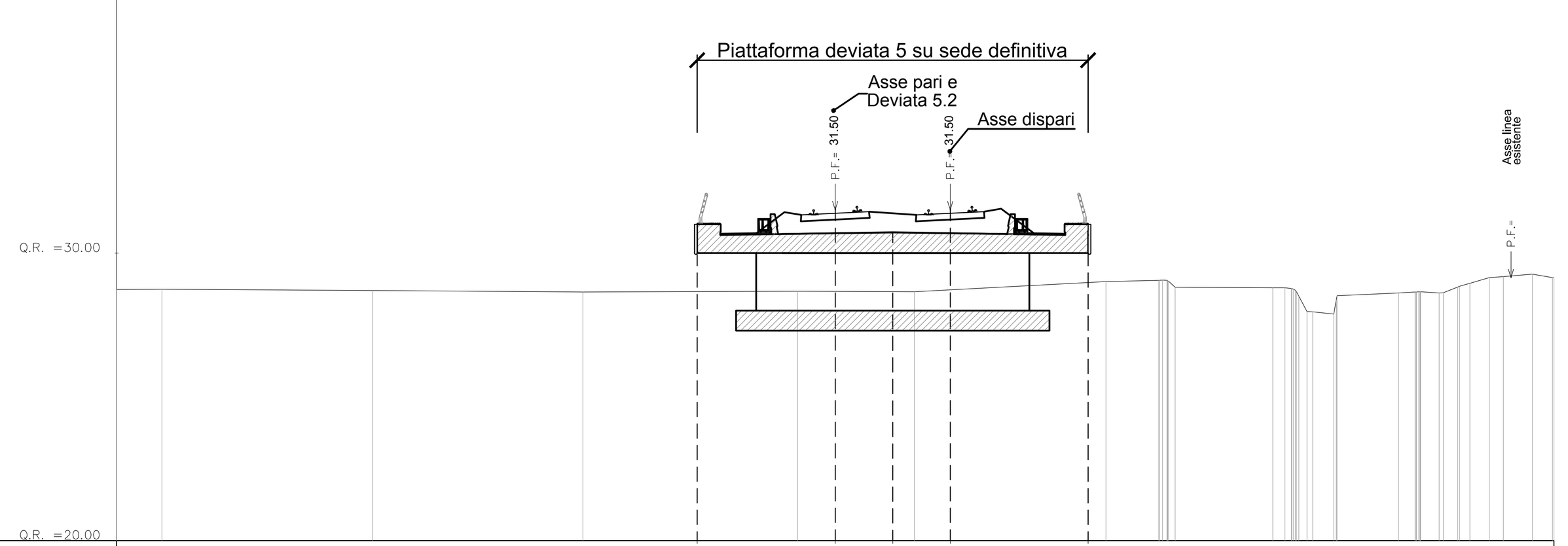

QUOTE PROGETTO	30.62 31.50 30.72 31.50 30.62
DISTANZE PROGETTO	-4.80 -0.00 2.00 4.00 8.80
DISTANZE PARZIALI	4.80 4.80
QUOTE TERRENO	28.74 28.74 28.70 28.64 28.67 28.66 29.01 29.06 28.79 27.97 28.38 28.61 28.62 28.95 29.19 29.27
DISTANZE TERRENO	-25.00 -23.42 -16.09 -8.78 -1.31 2.75 9.42 11.25 15.22 16.41 17.43 19.59 21.00 22.08 23.24 24.25

COMMITTENTE: RFI RETE FERROVIARIA ITALIANA – GRUPPO FERROVIE DELLO STATO

DIREZIONE LAVORI: ITALFERR – GRUPPO FERROVIE DELLO STATO

APPALTATORE: MANDATARIA: salini impregilo – MANDANTI: ASTALDI, Costruzioni Linee Ferroviarie s.p.a., S.I.F.EL.

PROGETTAZIONE: MANDATARIA: TECH PROJECT ingegneria integrata ® – MANDANTI: Lombardi (Lombardi Ingegneria S.r.l., Lombardi SA Ingegneri Consulenti), SETECO ingegneria s.r.l.

PROGETTO ESECUTIVO DI MODIFICA

DIRETTRICE FERROVIARIA MESSINA - CATANIA - PALERMO
NUOVO COLLEGAMENTO PALERMO - CATANIA
RADDOPPIO DELLA TRATTA BICOCCA - CATENANUOVA
MODIFICA AL PROGETTO ESECUTIVO NEI PRESSI DEL FIUME SIMETO

DISEGNO

CS - CORPO STRADALE FERROVIARIO
DEVIATA 5
SEZIONI TRASVERSALI
TAV. 17 DI 26

APPALTATORE	PROGETTAZIONE		SCALA:
DIRETTORE TECNICO Ing. M. RUFFO	DIRETTORE DELLA PROGETTAZIONE Ing. G.TANZI		1:200

COMMESSA	LOTTO	FASE	ENTE	TIPO DOC.	OPERA/DISCIPLINA	PROGR.	REV.
RS39	10	V	ZZ	W9	CS0600	017	A

Rev.	Descrizione	Redatto	Data	Verificato	Data	Approvato	Data	Autorizzato Data
A	EMISSIONE ESECUTIVA	G.Fisco	Febbraio 2019	A.Nastasi	Febbraio 2019	G.Tanzi	Febbraio 2019	Ing.G.TANZI Febbraio 2019

TANZI GIANCARLO ORDINE DEGLI INGEGNERI DELLA PROVINCIA DI ROMA 28.07.2020 16:23:07 UTC

File:RS39-10-V-ZZ-W9-CS0600-017_A.DWG | n. Elab.: