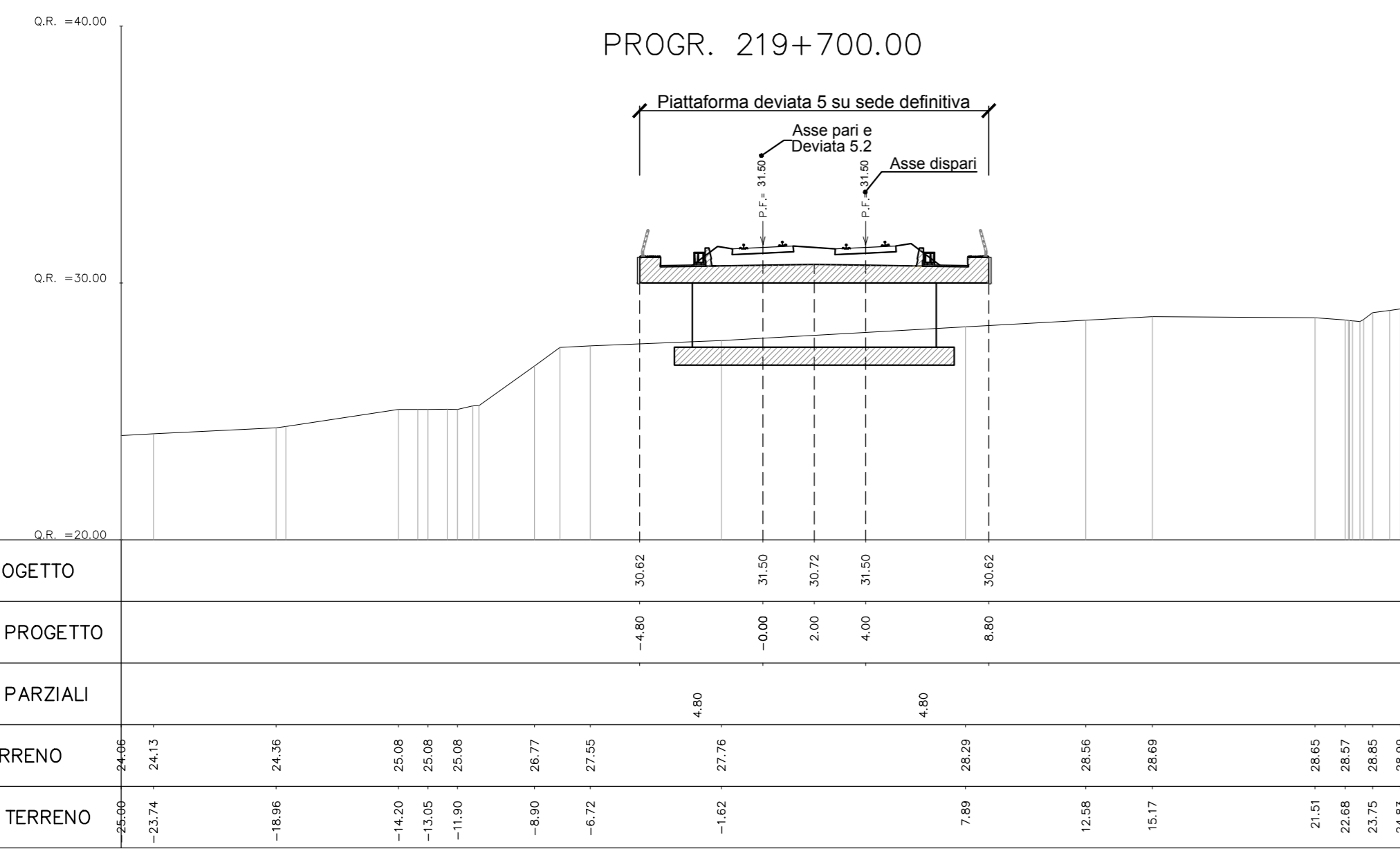
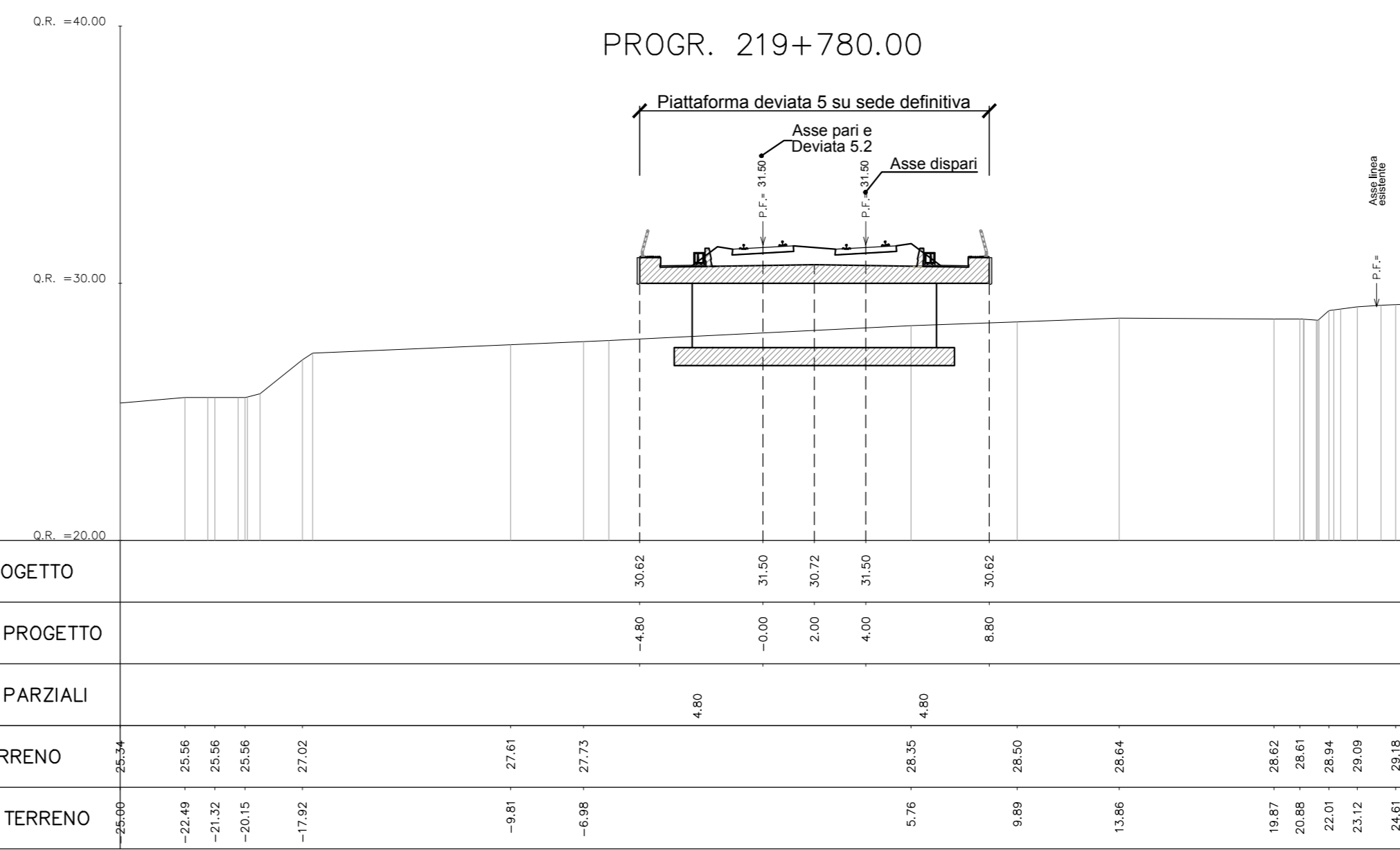


AREA	
Scavo	0.00 mq
Rilevato	0.00 mq
Inerbimento	0.00 mq
Subballast	0.00 mq
SuperCompattato	0.00 mq
Ballast	0.00 mq
Traverso	0.00 mq
Cunetto	0.00 mq
Scotico	0.00 mq



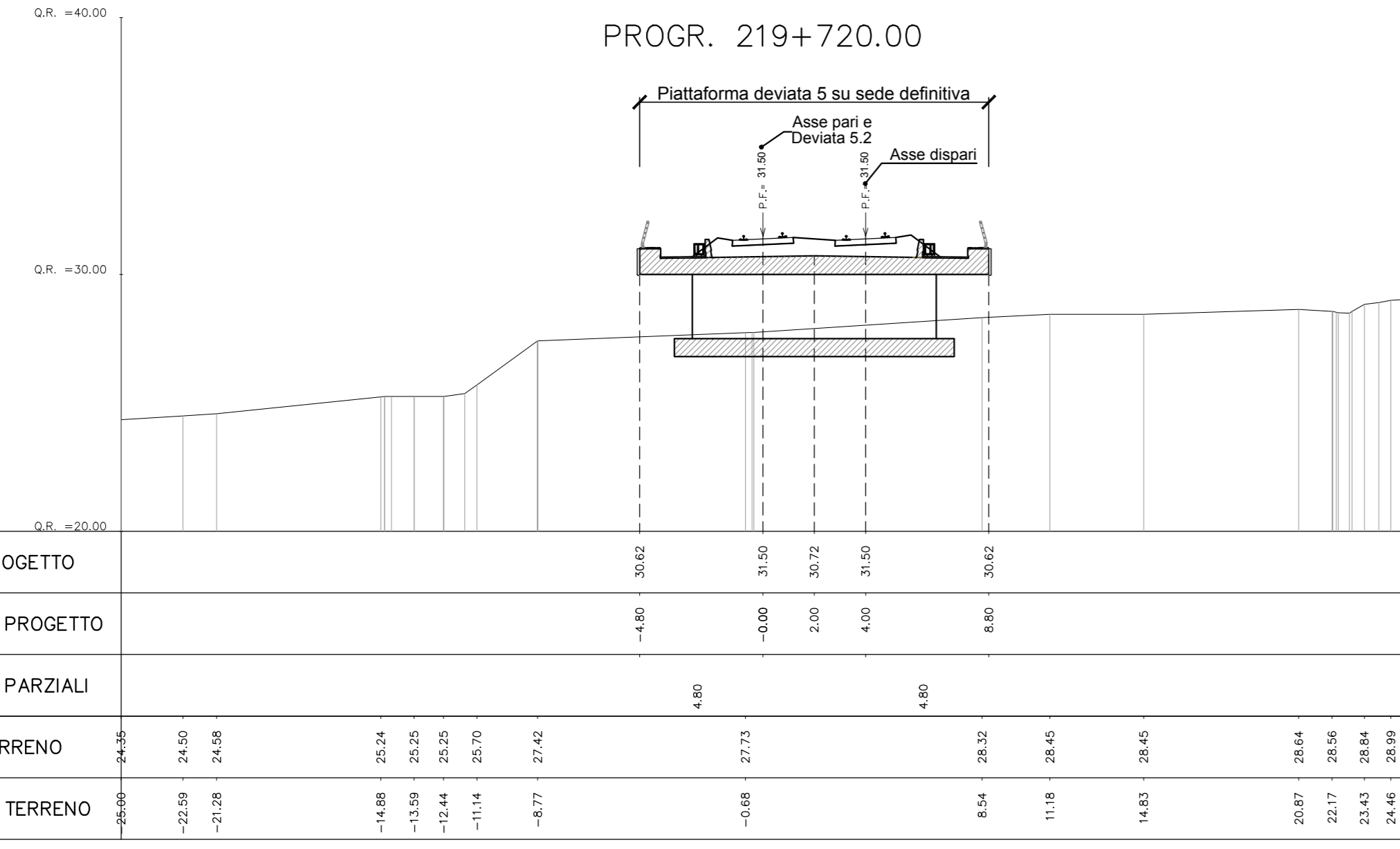
QUOTE PROGETTO	
DISTANZE PROGETTO	
DISTANZE PARZIALI	
QUOTE TERRENO	
DISTANZE TERRENO	

AREA	
Scavo	0.00 mq
Rilevato	0.00 mq
Inerbimento	0.00 mq
Subballast	0.00 mq
SuperCompattato	0.00 mq
Ballast	0.00 mq
Traverso	0.00 mq
Cunetto	0.00 mq
Scotico	0.00 mq



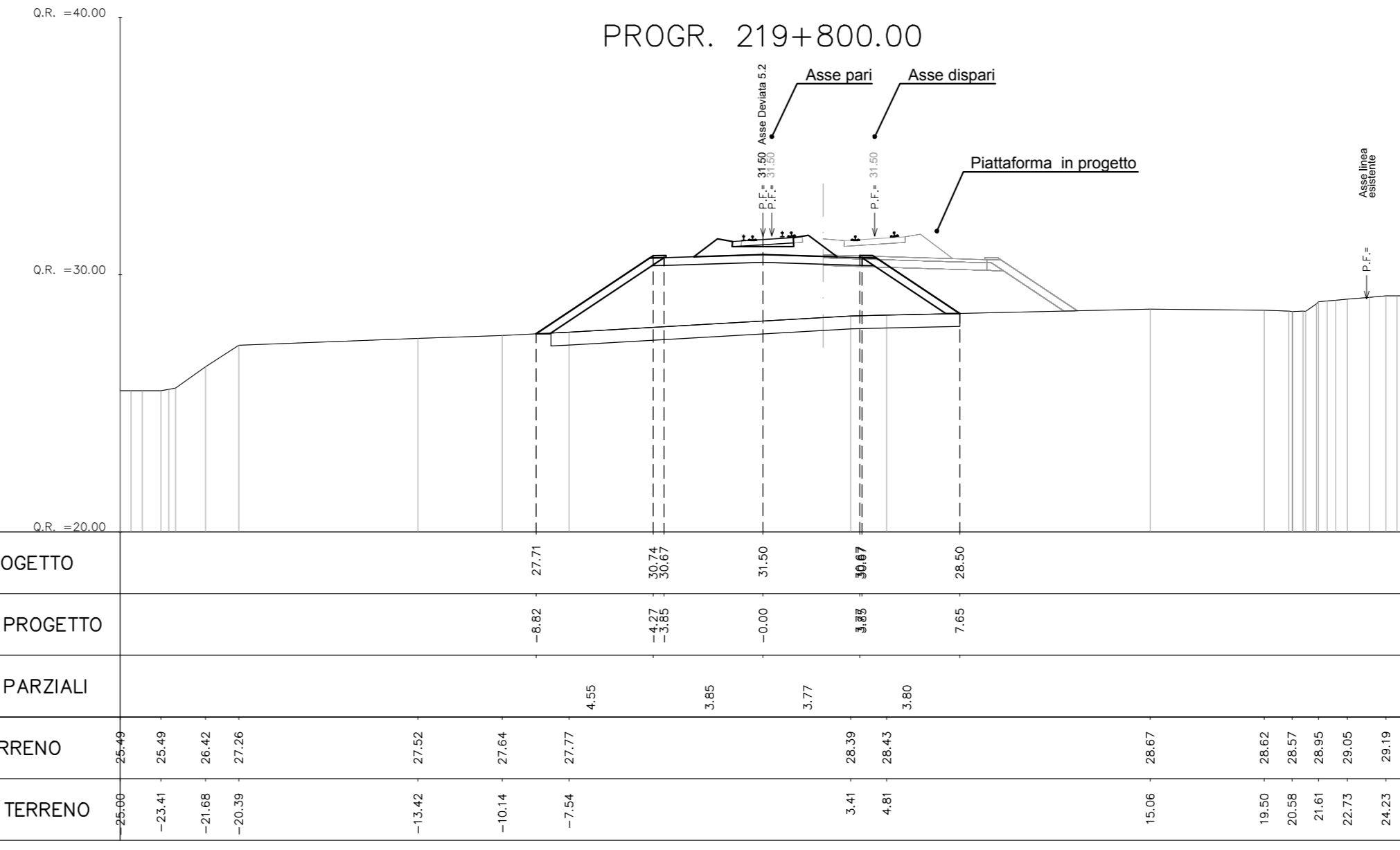
QUOTE PROGETTO	
DISTANZE PROGETTO	
DISTANZE PARZIALI	
QUOTE TERRENO	
DISTANZE TERRENO	

AREA	
Scavo	0.00 mq
Rilevato	0.00 mq
Inerbimento	0.00 mq
Subballast	0.00 mq
SuperCompattato	0.00 mq
Ballast	0.00 mq
Traverso	0.00 mq
Cunetto	0.00 mq
Scotico	0.00 mq



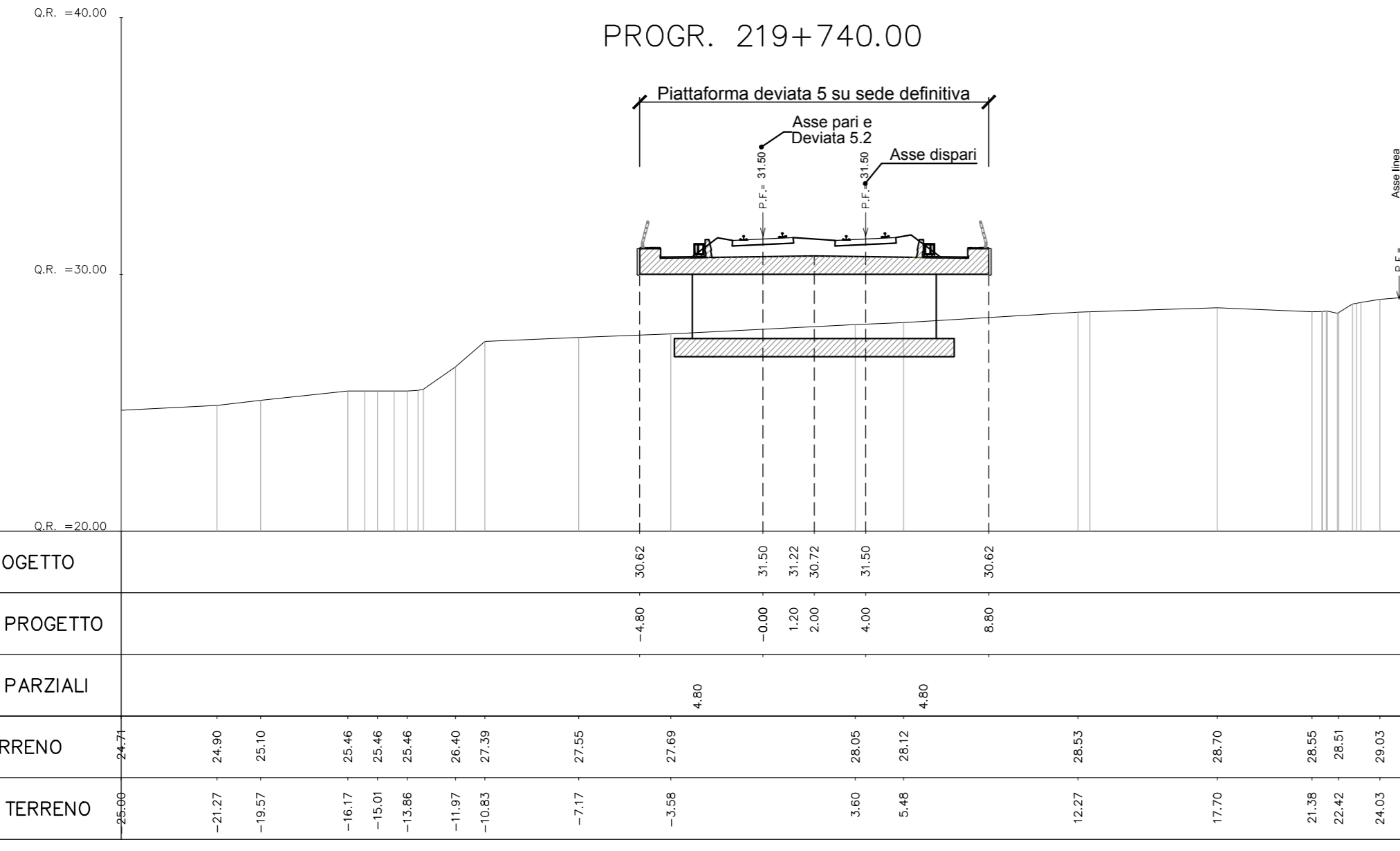
QUOTE PROGETTO	
DISTANZE PROGETTO	
DISTANZE PARZIALI	
QUOTE TERRENO	
DISTANZE TERRENO	

AREA	
Scavo	0.00 mq
Rilevato	34.58 mq
Inerbimento	2.74 mq
SuperCompattato	2.45 mq
Ballast	2.35 mq
Traverso	0.47 mq
Scotico	7.96 mq



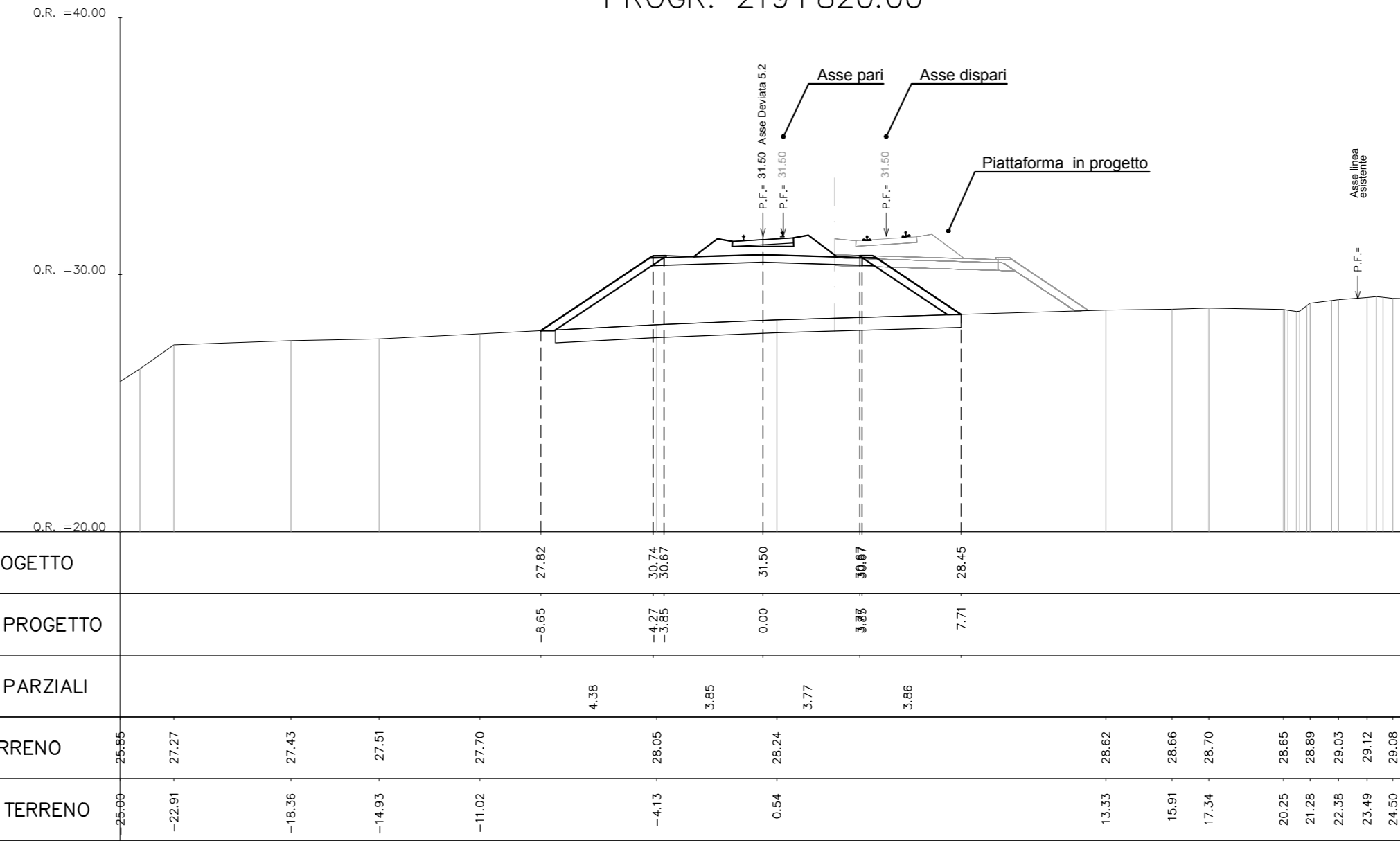
QUOTE PROGETTO	
DISTANZE PROGETTO	
DISTANZE PARZIALI	
QUOTE TERRENO	
DISTANZE TERRENO	

AREA	
Scavo	0.00 mq
Rilevato	0.00 mq
Inerbimento	0.00 mq
Subballast	0.00 mq
SuperCompattato	0.00 mq
Ballast	0.00 mq
Traverso	0.00 mq
Cunetto	0.00 mq
Scotico	0.00 mq



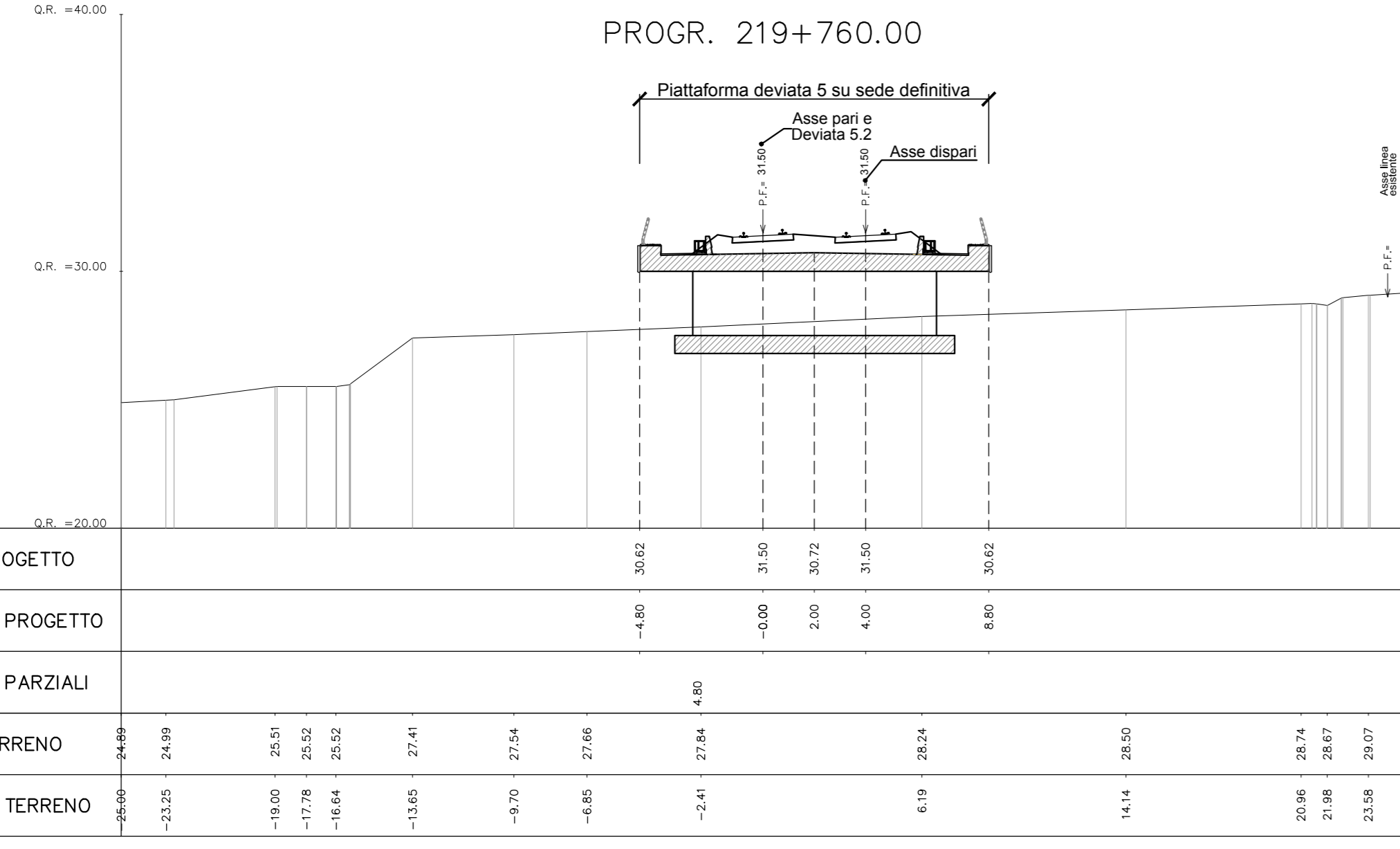
QUOTE PROGETTO	
DISTANZE PROGETTO	
DISTANZE PARZIALI	
QUOTE TERRENO	
DISTANZE TERRENO	

AREA	
Scavo	0.00 mq
Rilevato	34.20 mq
Inerbimento	2.74 mq
SuperCompattato	2.45 mq
Ballast	2.35 mq
Traverso	0.47 mq
Scotico	7.90 mq



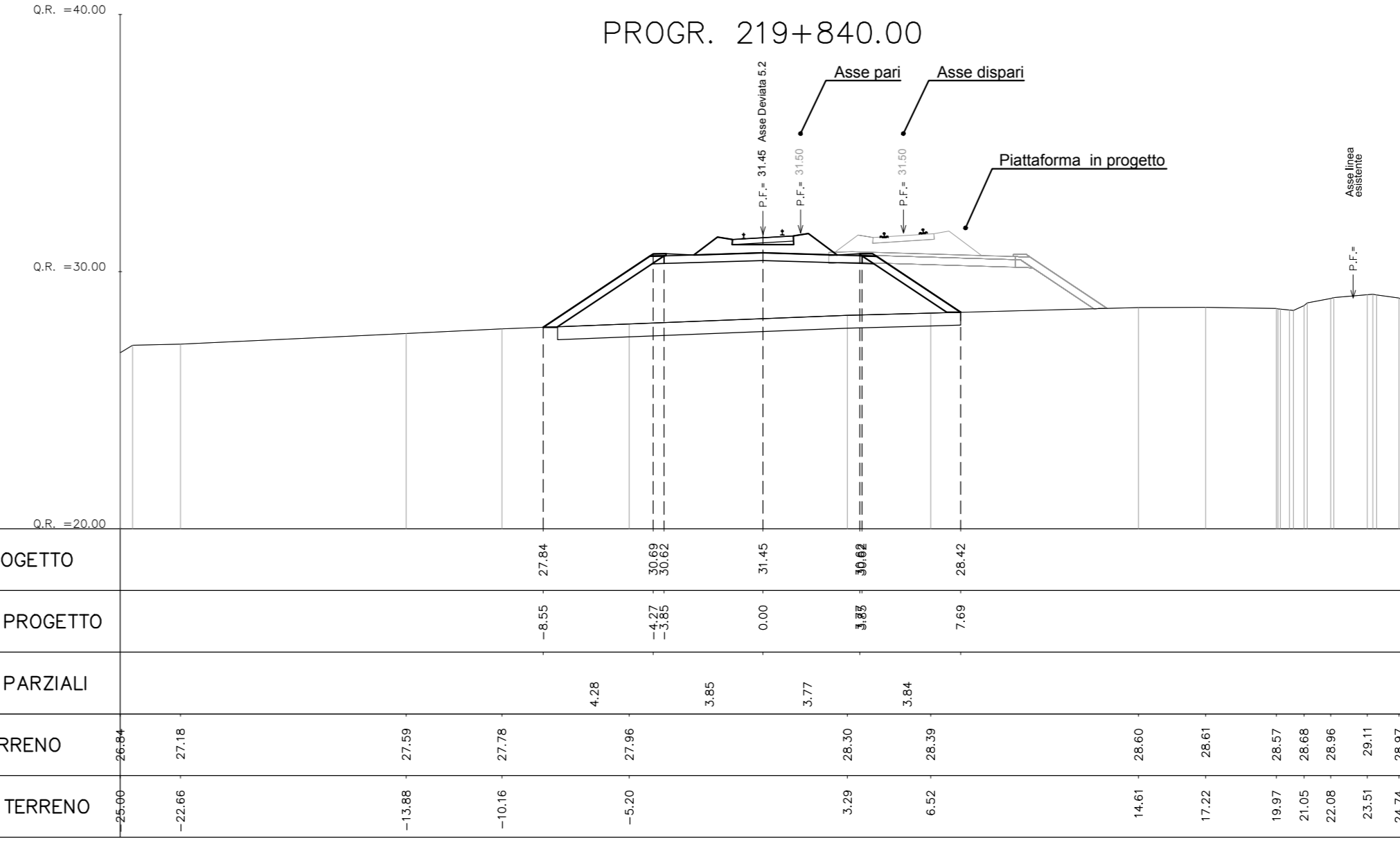
QUOTE PROGETTO	
DISTANZE PROGETTO	
DISTANZE PARZIALI	
QUOTE TERRENO	
DISTANZE TERRENO	

AREA	
Scavo	0.00 mq
Rilevato	0.00 mq
Inerbimento	0.00 mq
Subballast	0.00 mq
SuperCompattato	0.00 mq
Ballast	0.00 mq
Traverso	0.00 mq
Cunetto	0.00 mq
Scotico	0.00 mq



QUOTE PROGETTO	
DISTANZE PROGETTO	
DISTANZE PARZIALI	
QUOTE TERRENO	
DISTANZE TERRENO	

AREA	
Scavo	0.00 mq
Rilevato	33.85 mq
Inerbimento	2.66 mq
SuperCompattato	2.45 mq
Ballast	2.35 mq
Traverso	0.47 mq
Scotico	7.84 mq



QUOTE PROGETTO	
DISTANZE PROGETTO	
DISTANZE PARZIALI	
QUOTE TERRENO	
DISTANZE TERRENO	

COMMITTENTE: **RFI** RETE FERROVIARIA ITALIANA GRUPPO FERROVIE DELLO STATO

DIREZIONE LAVORI: **ITALFERR** GRUPPO FERROVIE DELLO STATO

APPALTATORE: **MANDATARIA salini impregilo** **MANDATARI ASTALDI**

PROGETTAZIONE: **MANDATARIA TECH PROJECT** **MANDATARI Lombardi**

PROGETTO ESECUTIVO DI MODIFICA
DIRETTRICE FERROVIARIA MESSINA - CATANIA - PALERMO
NUOVO COLLEGAMENTO PALERMO - CATANIA
RADDOPPIO DELLA TRATTA BICOCCA - CATENANUOVA
MODIFICA AL PROGETTO ESECUTIVO NEI PRESSI DEL FIUME SIMETO
 DISEGNO

CS - CORPO STRADALE FERROVIARIO
 DEVIATA 5
 SEZIONI TRASVERSALI
 TAV. 20 DI 26

APPALTATORE	PROGETTAZIONE	SCALA:
DIRETTORE TECNICO Ing. M. RUFFO	DIRETTORE DELLA PROGETTAZIONE Ing. G. TANZI	1:200

COMMESSA	LOTTO	FASE	ENTE	TIPO	DOC.	OPERA/DISCIPLINA	PROGR.	REV.
RS39	10	V	ZZ	W9	CS	0600	020	0

Rev.	Descrizione	Redatto	Data	Verificato	Data	Approvato	Data	Autorizzato	Data
A	EMISSIONE ESECUTIVA	G. Piro	Febbraio 2019	A. Nobile	Febbraio 2019	G. Tanzi	Febbraio 2019	Ing. G. TANZI	Febbraio 2019

File: RS39-10-V-ZZ-W9-CS0600-020_A.DWG n. Ediz.: 1