PROGR. 219+860.00

AREA
Scavo 0.00 mq
Rilevato 32.88 mq
Inerbimento: 2.59 mq
SuperCompattato: 2.45 mq
Ballast: 2.35 mq
Traversa: 0.47 mq
Scotico: 7.74 mq

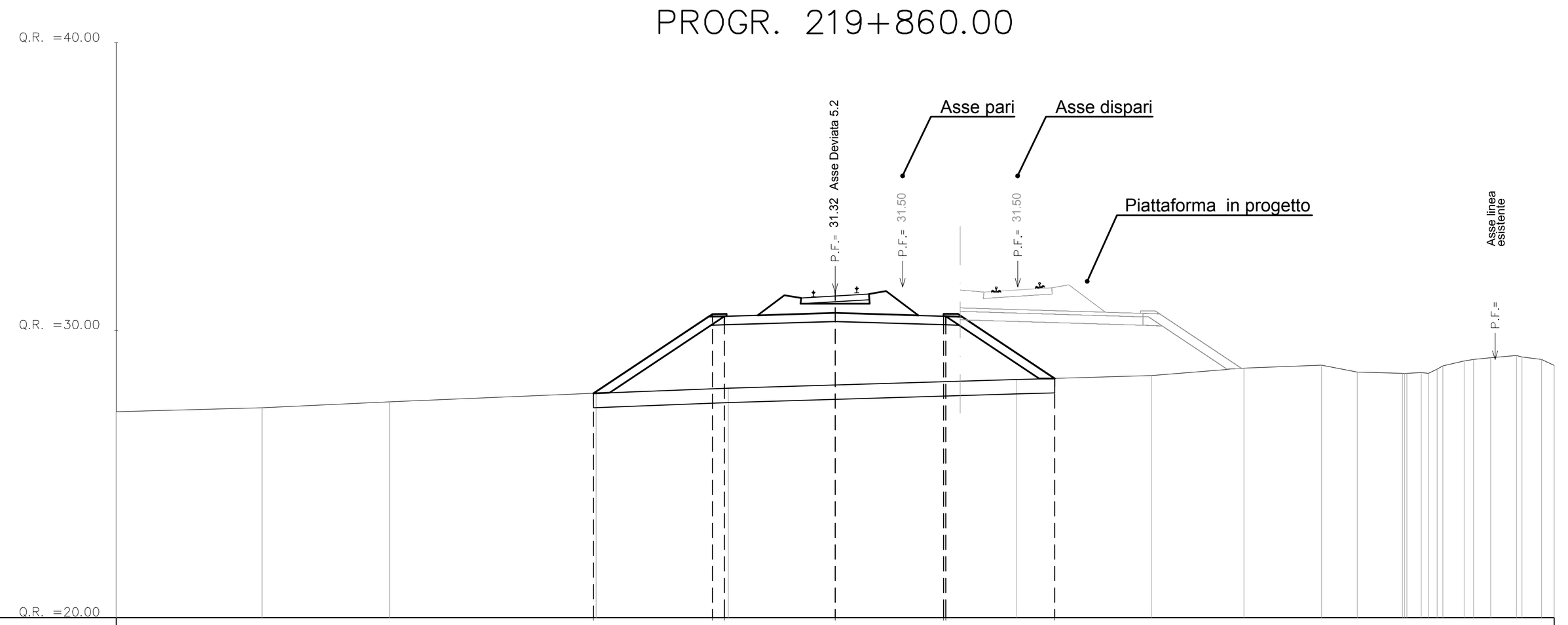

QUOTE PROGETTO	27.81 · 30.56 30.49 · 31.32 · 30.49 · 28.32
DISTANZE PROGETTO	-8.40 · -4.27 -3.85 · -0.00 · 3.85 · 7.64
DISTANZE PARZIALI	4.13 · 3.85 · 3.77 · 3.79
QUOTE TERRENO	27.16 · 27.30 · 27.51 · 27.81 · 27.99 · 28.28 · 28.43 · 28.68 · 28.79 · 28.54 · 28.50 · 28.65 · 28.99 · 29.12 · 28.78
DISTANZE TERRENO	-25.00 · -19.93 · -15.49 · -8.31 · -3.71 · 6.30 · 11.00 · 14.21 · 16.91 · 18.16 · 19.73 · 20.93 · 22.20 · 23.69 · 25.00

PROGR. 219+880.00

AREA
Scavo 0.00 mq
Rilevato 30.80 mq
Inerbimento: 2.54 mq
Subballast: 0.00 mq
SuperCompattato: 2.45 mq
Ballast: 2.98 mq
Traversa: 0.47 mq
Cunetta: 0.00 mq
Scotico: 7.55 mq

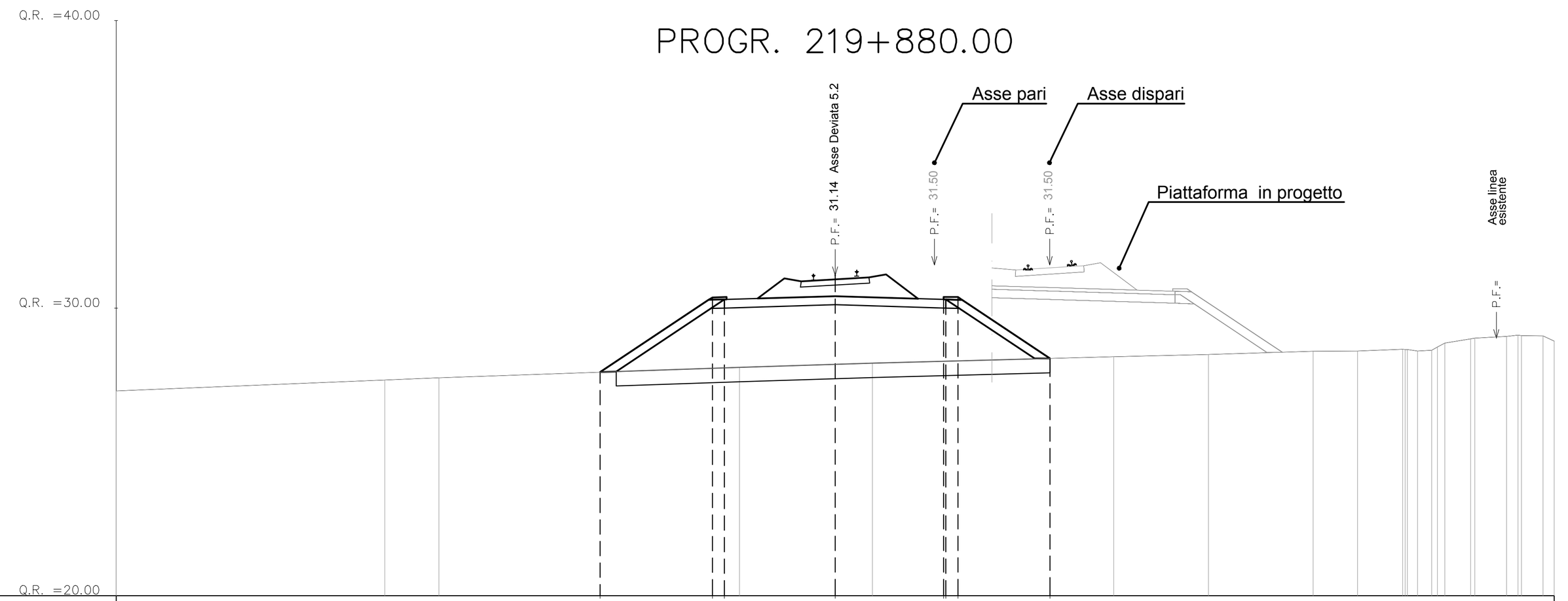

QUOTE PROGETTO	27.77 · 30.38 30.30 · 31.14 · 30.31 30.39 · 28.25
DISTANZE PROGETTO	-8.17 · -4.27 -3.85 · -0.00 · 3.85 4.27 · 7.48
DISTANZE PARZIALI	3.90 · 3.85 · 3.77 · 3.21
QUOTE TERRENO	27.12 · 27.50 · 27.58 · 27.94 · 28.08 · 28.31 · 28.39 · 28.50 · 28.51 · 28.57 · 28.54 · 28.93 · 29.02 · 29.03
DISTANZE TERRENO	-25.00 · -15.65 · -13.78 · -3.32 · 1.30 · 9.69 · 12.98 · 16.62 · 18.16 · 19.73 · 20.74 · 22.09 · 23.35 · 24.61

PROGR. 219+900.00

AREA
Scavo 0.00 mq
Rilevato 27.50 mq
Inerbimento: 2.34 mq
Subballast: 0.00 mq
SuperCompattato: 2.45 mq
Ballast: 2.43 mq
Traversa: 0.47 mq
Cunetta: 0.00 mq
Scotico: 7.23 mq

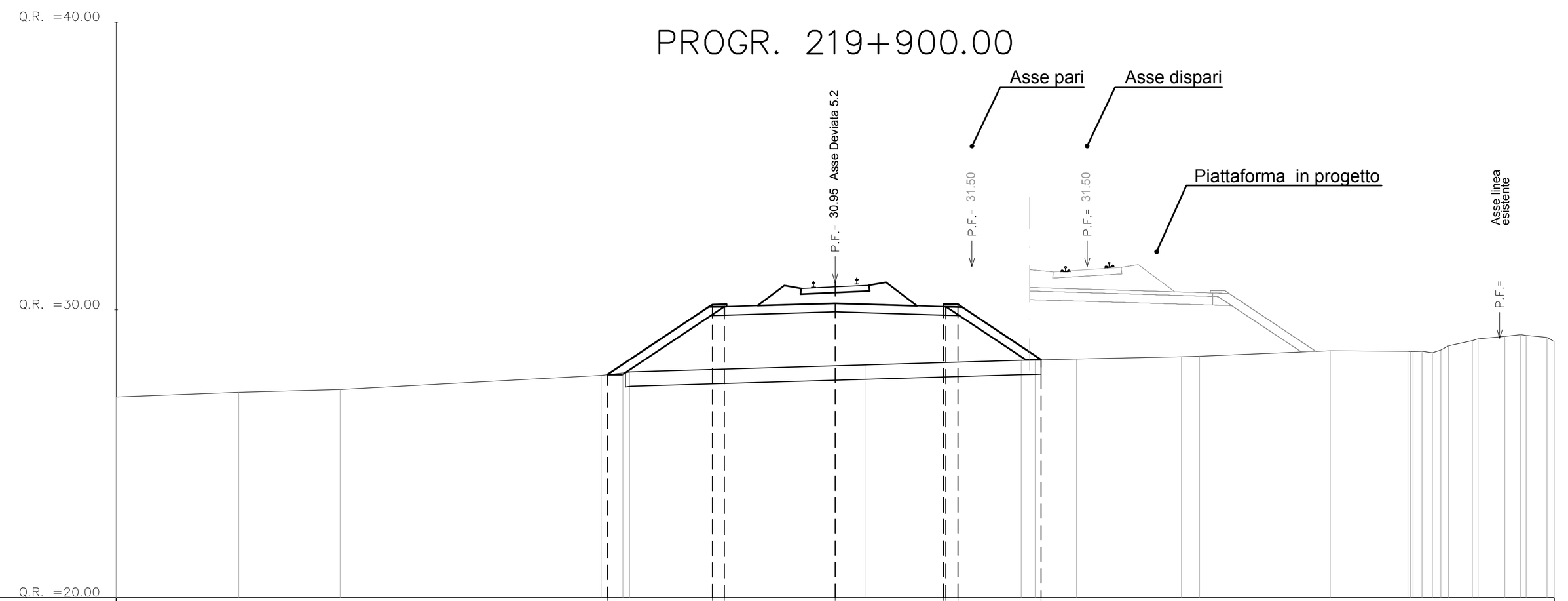

QUOTE PROGETTO	27.75 · 30.19 30.12 · 30.95 · 30.12 30.20 · 28.27
DISTANZE PROGETTO	-7.92 · -4.27 -3.85 · -0.00 · 3.85 4.27 · 7.16
DISTANZE PARZIALI	3.65 · 3.85 · 3.77 · 2.90
QUOTE TERRENO	26.98 · 27.14 · 27.23 · 27.73 · 28.09 · 28.25 · 28.30 · 28.37 · 28.58 · 28.56 · 28.61 · 28.94 · 29.08 · 29.04
DISTANZE TERRENO	-25.00 · -20.73 · -17.21 · -8.14 · 1.04 · 6.47 · 8.39 · 12.04 · 17.21 · 19.92 · 21.06 · 22.15 · 23.29 · 24.76

PROGR. 219+920.00

AREA
Scavo 0.00 mq
Rilevato 26.08 mq
Inerbimento: 2.31 mq
Subballast: 0.00 mq
SuperCompattato: 2.45 mq
Ballast: 2.28 mq
Traversa: 0.47 mq
Cunetta: 0.00 mq
Scotico: 7.21 mq

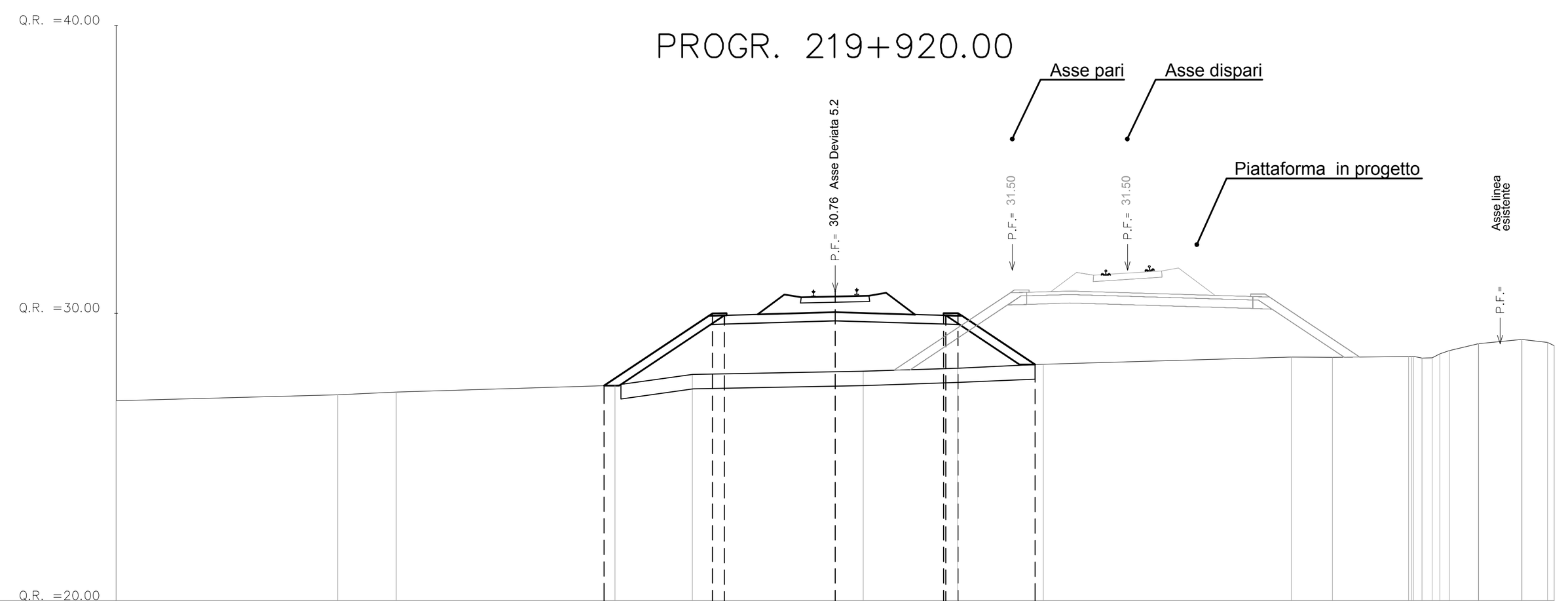

QUOTE PROGETTO	27.49 · 30.00 29.93 · 30.76 · 29.93 30.01 · 28.22
DISTANZE PROGETTO	-8.04 · -4.27 -3.85 · -0.00 · 3.85 4.27 · 6.95
DISTANZE PARZIALI	3.77 · 3.85 · 3.77 · 2.69
QUOTE TERRENO	26.97 · 27.17 · 27.26 · 27.50 · 27.88 · 27.99 · 28.10 · 28.23 · 28.48 · 28.47 · 28.50 · 28.59 · 28.95 · 29.10 · 28.88
DISTANZE TERRENO	-25.00 · -17.29 · -15.26 · -7.65 · -4.97 · 0.98 · 4.27 · 7.24 · 15.86 · 17.29 · 19.94 · 21.02 · 22.37 · 23.87 · 25.00

PROGR. 219+940.00

AREA
Scavo 0.00 mq
Rilevato 24.01 mq
Inerbimento: 2.05 mq
Subballast: 0.00 mq
SuperCompattato: 2.45 mq
Ballast: 2.64 mq
Traversa: 0.47 mq
Cunetta: 0.00 mq
Scotico: 6.86 mq

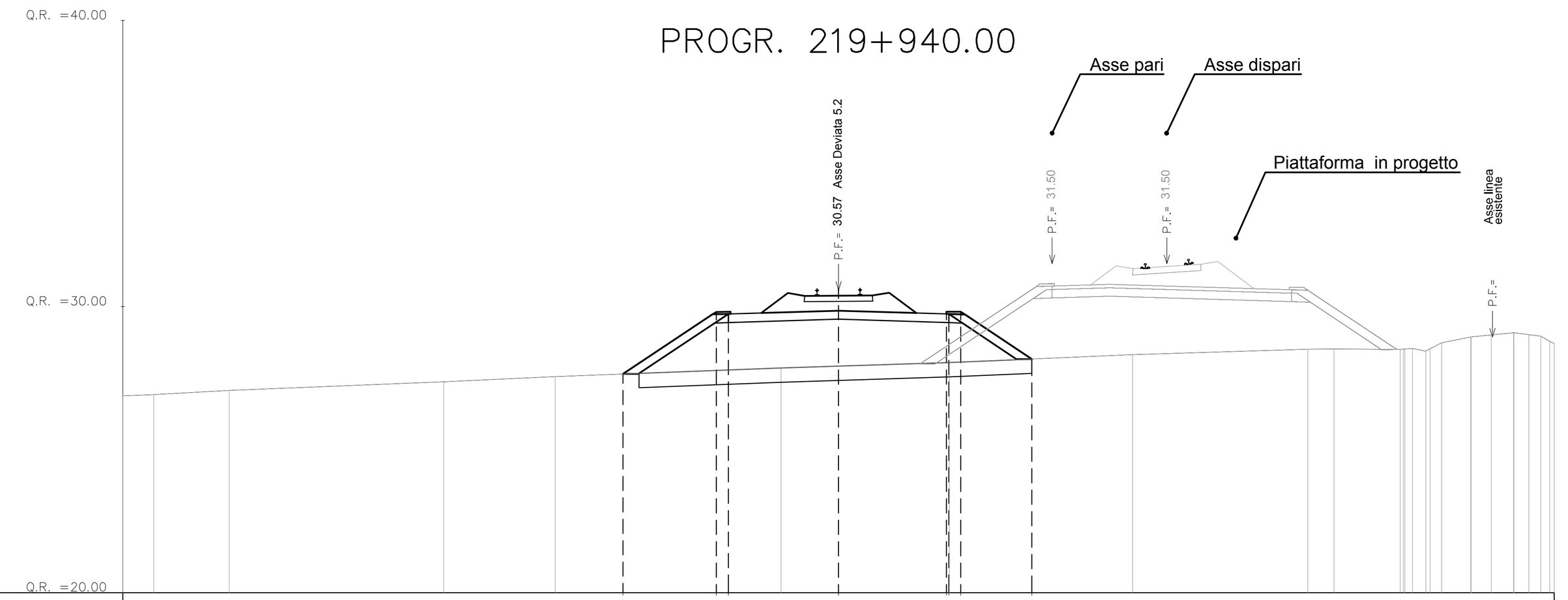

QUOTE PROGETTO	27.64 · 29.81 29.74 · 30.57 · 29.74 29.82 · 28.17
DISTANZE PROGETTO	-7.53 · -4.27 -3.85 · -0.00 · 3.85 4.27 · 6.75
DISTANZE PARZIALI	3.26 · 3.85 · 3.77 · 2.48
QUOTE TERRENO	26.88 · 26.92 · 27.07 · 27.37 · 27.55 · 27.85 · 28.04 · 28.32 · 28.51 · 28.50 · 28.53 · 28.94 · 29.08 · 28.79
DISTANZE TERRENO	-25.00 · -23.92 · -21.28 · -13.79 · -9.90 · -2.01 · 3.87 · 10.27 · 16.39 · 19.62 · 20.66 · 22.09 · 23.58 · 24.85

PROGR. 219+960.00

AREA
Scavo 0.00 mq
Rilevato 20.93 mq
Inerbimento: 1.83 mq
Subballast: 0.00 mq
SuperCompattato: 2.45 mq
Ballast: 2.12 mq
Traversa: 0.47 mq
Cunetta: 0.00 mq
Scotico: 6.55 mq

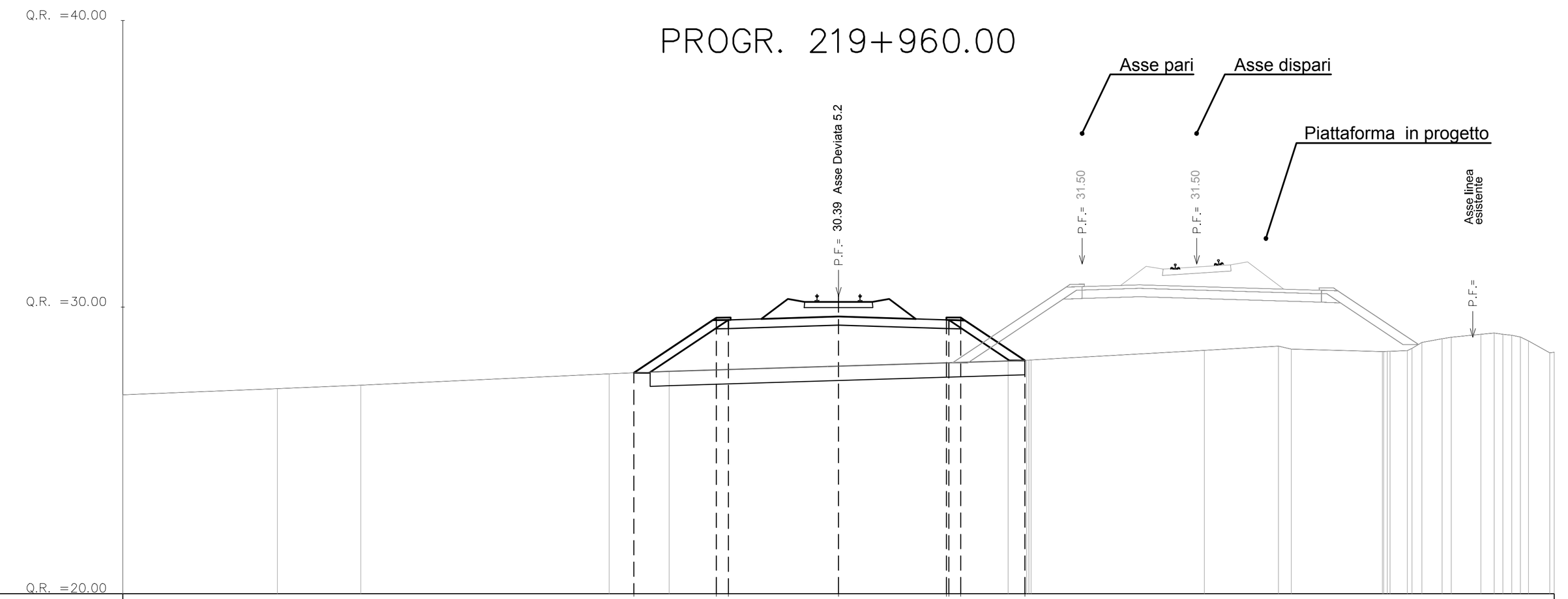

QUOTE PROGETTO	27.71 · 29.63 29.55 · 30.39 · 29.55 29.64 · 28.14
DISTANZE PROGETTO	-7.15 · -4.27 -3.85 · -0.00 · 3.85 4.27 · 6.51
DISTANZE PARZIALI	2.88 · 3.85 · 3.77 · 2.24
QUOTE TERRENO	26.94 · 27.16 · 27.28 · 27.68 · 27.76 · 28.12 · 28.49 · 28.64 · 28.45 · 28.56 · 28.89 · 29.05 · 29.02 · 28.41
DISTANZE TERRENO	-25.00 · -19.60 · -16.68 · -8.01 · -5.92 · 5.92 · 12.77 · 15.36 · 19.00 · 20.03 · 21.08 · 22.43 · 23.52 · 24.84

PROGR. 219+980.00

AREA
Scavo 0.00 mq
Rilevato 18.39 mq
Inerbimento: 1.62 mq
Subballast: 0.00 mq
SuperCompattato: 2.45 mq
Ballast: 2.12 mq
Traversa: 0.47 mq
Cunetta: 0.00 mq
Scotico: 6.26 mq

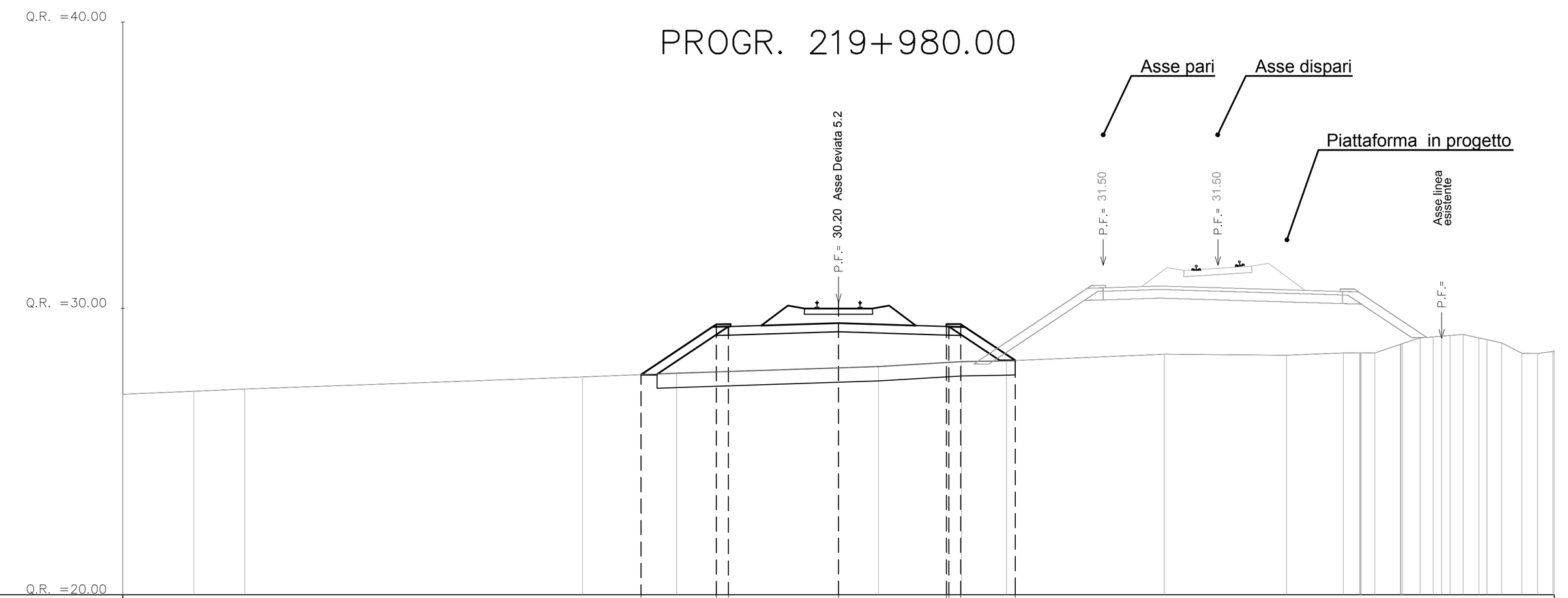

QUOTE PROGETTO	27.69 · 29.44 29.37 · 30.20 · 29.37 29.45 · 28.18
DISTANZE PROGETTO	-6.90 · -4.27 -3.85 · -0.00 · 3.85 4.27 · 6.17
DISTANZE PARZIALI	2.63 · 3.85 · 3.77 · 1.90
QUOTE TERRENO	27.00 · 27.11 · 27.18 · 27.61 · 27.73 · 27.97 · 28.14 · 28.17 · 28.40 · 28.37 · 28.44 · 28.44 · 28.97 · 29.05 · 28.97 · 28.44 · 28.50
DISTANZE TERRENO	-25.00 · -22.52 · -20.74 · -8.94 · -5.66 · 1.40 · 4.30 · 5.87 · 11.38 · 15.65 · 17.63 · 18.73 · 20.31 · 21.36 · 22.37 · 23.87 · 24.96

PROGR. 220+000.00

AREA
Scavo 0.00 mq
Rilevato 16.41 mq
Inerbimento: 1.46 mq
Subballast: 0.00 mq
SuperCompattato: 2.45 mq
Ballast: 2.12 mq
Traversa: 0.47 mq
Cunetta: 0.00 mq
Scotico: 6.03 mq

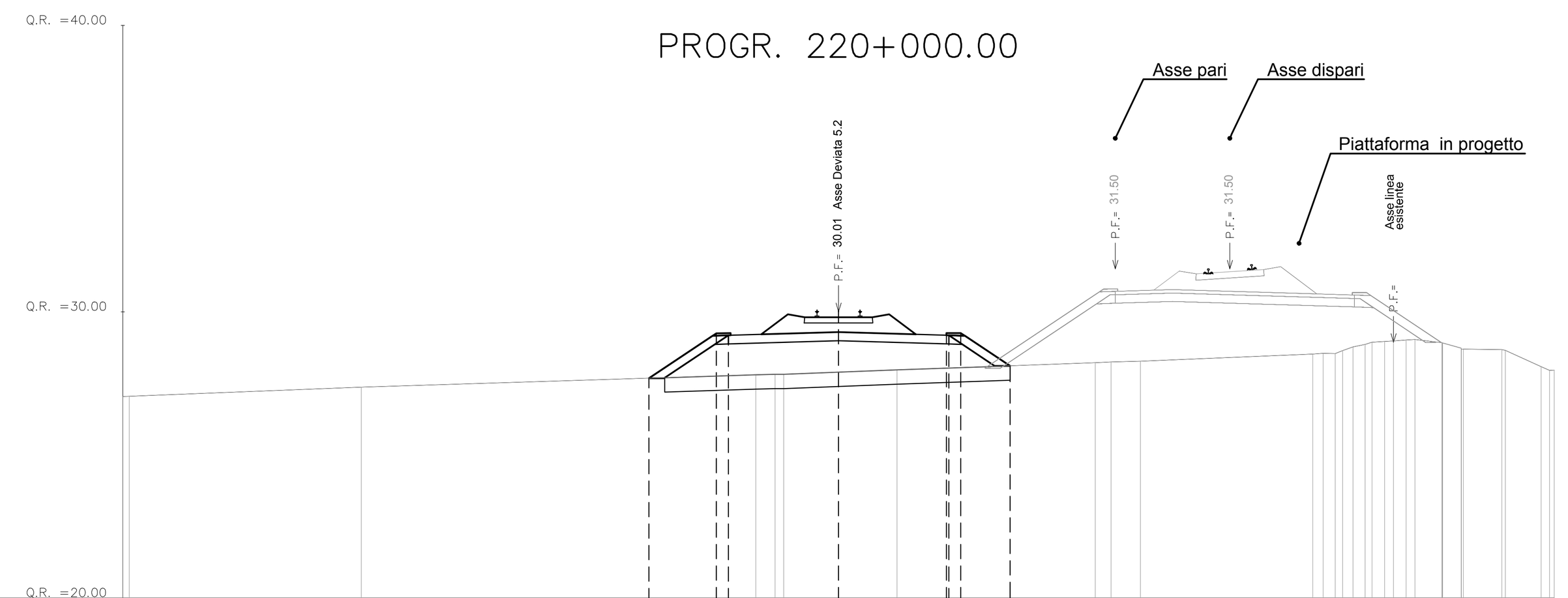

QUOTE PROGETTO	27.68 · 29.25 29.18 · 30.01 · 29.18 29.26 · 28.12
DISTANZE PROGETTO	-6.62 · -4.27 -3.85 · -0.00 · 3.85 4.27 · 5.99
DISTANZE PARZIALI	2.35 · 3.85 · 3.77 · 1.72
QUOTE TERRENO	27.05 · 27.37 · 27.80 · 27.97 · 28.23 · 28.28 · 28.53 · 28.65 · 28.94 · 29.02 · 28.92 · 28.68 · 28.09
DISTANZE TERRENO	-25.00 · -16.67 · -2.89 · 2.04 · 8.97 · 10.55 · 16.56 · 17.61 · 18.63 · 19.82 · 21.08 · 23.17 · 24.54

COMMITTENTE: RFI RETE FERROVIARIA ITALIANA – GRUPPO FERROVIE DELLO STATO

DIREZIONE LAVORI: ITALFERR – GRUPPO FERROVIE DELLO STATO

APPALTATORE: MANDATARIA: salini impregilo — MANDANTI: ASTALDI, Costruzioni Linee Ferroviarie s.p.a., S.I.F.E.L.

PROGETTAZIONE: MANDATARIA: TECH PROJECT ingegneria integrata ® — MANDANTI: Lombardi (Lombardi Ingegneria S.r.l., Lombardi SA Ingegneri Consulenti), SETECO ingegneria s.r.l.

PROGETTO ESECUTIVO DI MODIFICA

DIRETTRICE FERROVIARIA MESSINA - CATANIA - PALERMO
NUOVO COLLEGAMENTO PALERMO - CATANIA
RADDOPPIO DELLA TRATTA BICOCCA - CATENANUOVA
MODIFICA AL PROGETTO ESECUTIVO NEI PRESSI DEL FIUME SIMETO

DISEGNO

CS - CORPO STRADALE FERROVIARIO
DEVIATA 5
SEZIONI TRASVERSALI
TAV. 21 DI 26

APPALTATORE	PROGETTAZIONE		
DIRETTORE TECNICO Ing. M. RUFFO	DIRETTORE DELLA PROGETTAZIONE Ing. G.TANZI		SCALA: 1:200

COMMESSA	LOTTO	FASE	ENTE	TIPO DOC.	OPERA/DISCIPLINA	PROGR.	REV.
RS39	10	V	ZZ	W9	CS0600	021	0

Rev.	Descrizione	Redatto	Data	Verificato	Data	Approvato	Data	Autorizzato Data
A	EMISSIONE ESECUTIVA	G.Fisco	Febbraio 2019	A.Nastasi	Febbraio 2019	G.Tanzi	Febbraio 2019	Ing.G.TANZI Febbraio 2019

TANZI GIANCARLO ORDINE DEGLI INGEGNERI DELLA PROVINCIA DI ROMA 28.07.2020 16:23:13 UTC

File:RS39-10-V-ZZ-W9-CS0600-021_A.DWG | n. Elab.: