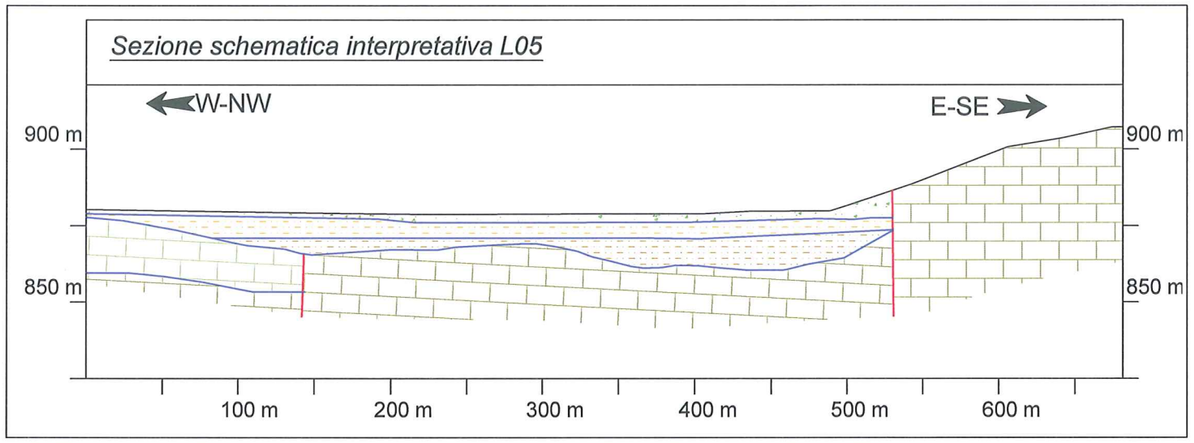

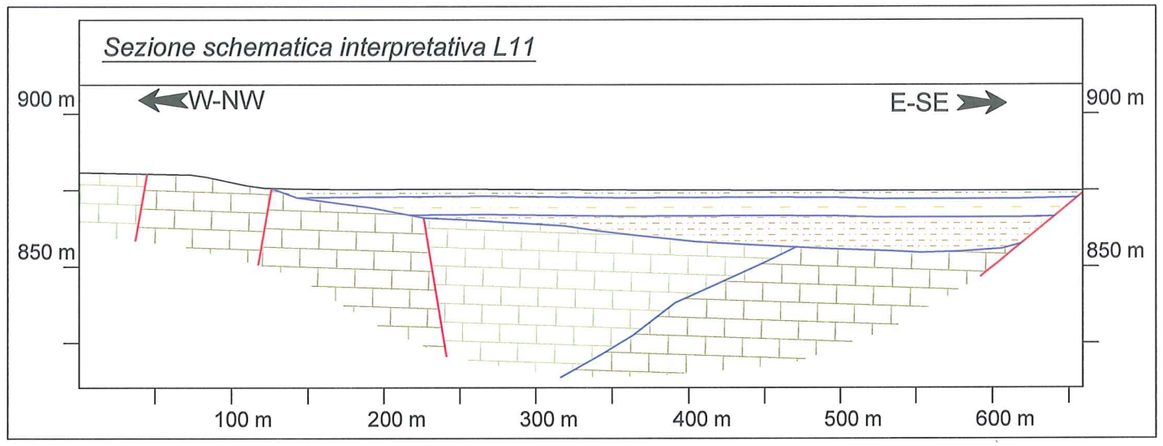

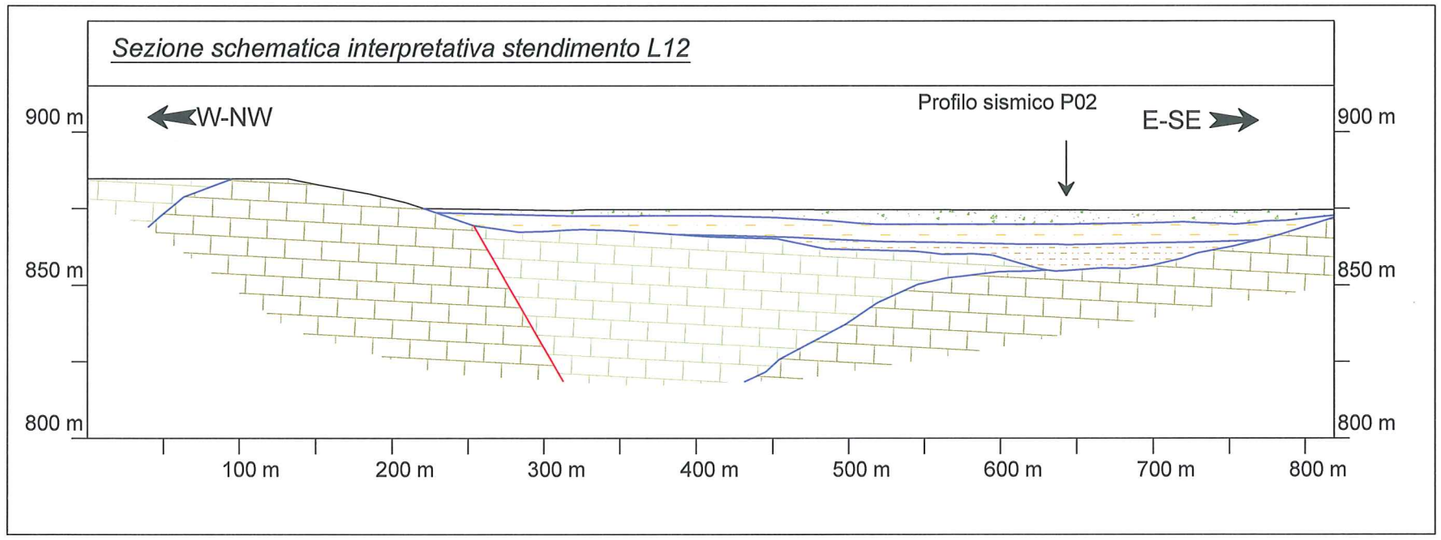

LEGENDA

- TERRENO VEGETALE/SUOLO
- LIMI, LIMI ARGILLOSI E LIMI SABBIOSI POCO ADDENSATI
- LIMI, LIMI ARGILLOSI E LIMI SABBIOSI ADDENSATI
- CALCARI GRIGI E BIANCASTRI IN STRATI E BANCHI MASSIVI, CON STRATIFICAZIONE IRREGOLARE; SUBORDINATE INTERCALAZIONI DI MARNE ARGILLOSE ED ARGILLITI ROSSASTRE.
  ETÀ: CRETACICO SUPERIORE
  BURDIGALIANO SUPERIORE
- ARGILLITI GRIGIO SCURO, VERDI E ROSSE A CUI SI INTERCALANO SOTTILI STRATI CALCAREI CON LISTE E NODULI DI SELCE SCURA, STRATERELLI DI DIASPRI DI COLORE VARIABILE DAL GRIGIO AL GIALLASTRO E LAMINE DI BLACK SHALES A LIVELLI DI MARNE SILICIZZATE; MARNE ARGILLOSE ED ARGILLITI ROSSASTRE. LOCALI E SUBORDINATE INTERCALAZIONI DI CALCARI GRIGI E BIANCASTRI IN STRATI E BANCHI MASSIVI.
  ETÀ: CRETACICO SUPERIORE - MIOCENE INFERIORE
- CONTATTO STRATIGRAFICO (TRATTEGGIATO SE PRESUNTO)
- FAGLIA (TRATTEGGIATA SE PRESUNTA)

OPERE IN PROGETTO E ALTRE INDICAZIONI

- INDICAZIONE POSIZIONE INDAGINI GEOFISICHE/GEOGNOSTICHE

RIFERIMENTO

REC S.r.l., PROGETTO DI IMPIANTO IDROELETTRICO DI REGOLAZIONE SUL BACINO DI CAMPOLATTARO (BN), PLANIMETRIA CON INDICAZIONE DELLE INDAGINI SVOLTE E SEZIONI GEOLOGICHE INTERPRETATIVE, ELABORATO No. L004-GU-D-DB-502, REV. A, 31 MARZO 2011

FIGURA 6.2b

INTERPRETAZIONE INDAGINI GEOFISICHE, AREA BACINO DI MONTE ALTO