PROFILO NV20–PCicSud
SEZIONE PCs–1
PROGRESSIVA 0.00

BINDER	
B1	0.12 m²
SCAVO	
SC1	1.12 m²
MISTO STABILIZZATO	
ST1	0.72 m²
LOGRAM	
LG1	0.08 m²
VEGETALE SCARPATE	
VS1	0.09 m²
VS2	0.09 m²
Totale:	0.18 m²
ERPOSIZIONA	
e1	0.41 m
e2	0.41 m
Totale:	0.82 m
SOSTEGO	
sc1	3.00 m



PROFILO NV20–PCicSud
SEZIONE PCs–4
PROGRESSIVA 36.22

BINDER	
B1	0.12 m²
SCAVO	
SC1	1.00 m²
MISTO STABILIZZATO	
ST1	0.71 m²
LOGRAM	
LG1	0.08 m²
VEGETALE SCARPATE	
VS1	0.08 m²
VS2	0.08 m²
Totale:	0.16 m²
ERPOSIZIONA	
e1	0.49 m
e2	0.42 m
Totale:	0.91 m
SOSTEGO	
sc1	3.00 m



PROFILO NV20–PCicSud
SEZIONE PCs–10
PROGRESSIVA 150.00

BINDER	
B1	0.17 m²
SCAVO	
SC1	1.33 m²
MISTO STABILIZZATO	
ST1	0.90 m²
LOGRAM	
LG1	0.08 m²
VEGETALE SCARPATE	
VS1	0.07 m²
ERPOSIZIONA	
e1	0.35 m
SOSTEGO	
sc1	3.33 m

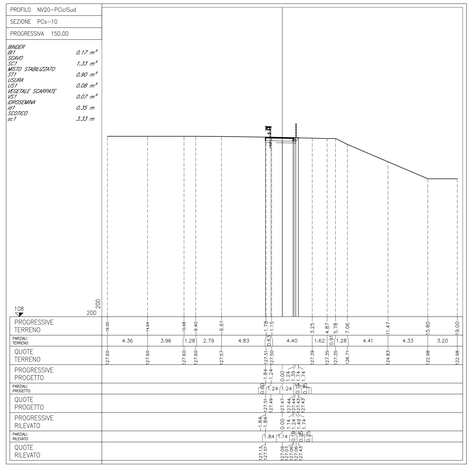

PROFILO NV20–PCicSud
SEZIONE PCs–13
PROGRESSIVA 205.36

BINDER	
B1	0.15 m²
SCAVO	
SC1	1.24 m²
MISTO STABILIZZATO	
ST1	0.91 m²
LOGRAM	
LG1	0.10 m²
VEGETALE SCARPATE	
VS1	0.07 m²
ERPOSIZIONA	
e1	0.35 m
SOSTEGO	
sc1	3.35 m



PROFILO NV20–PCicSud
SEZIONE PCs–2
PROGRESSIVA 7.69

BINDER	
B1	0.14 m²
SCAVO	
SC1	0.89 m²
MISTO STABILIZZATO	
ST1	0.35 m²
LOGRAM	
LG1	0.07 m²
VEGETALE SCARPATE	
VS1	0.13 m²
VS2	0.08 m²
Totale:	0.21 m²
ERPOSIZIONA	
e1	0.67 m
e2	0.44 m
Totale:	1.07 m
SOSTEGO	
sc1	3.00 m



PROFILO NV20–PCicSud
SEZIONE PCs–8
PROGRESSIVA 110.17

BINDER	
B1	0.13 m²
SCAVO	
SC1	1.85 m²
MISTO STABILIZZATO	
ST1	0.71 m²
LOGRAM	
LG1	0.07 m²
VEGETALE SCARPATE	
VS1	0.14 m²
VS2	0.08 m²
Totale:	0.22 m²
ERPOSIZIONA	
e1	0.67 m
e2	0.58 m
Totale:	1.26 m
SOSTEGO	
sc1	3.00 m



PROFILO NV20–PCicSud
SEZIONE PCs–11
PROGRESSIVA 175.00

BINDER	
B1	0.15 m²
SCAVO	
SC1	1.34 m²
MISTO STABILIZZATO	
ST1	0.91 m²
LOGRAM	
LG1	0.09 m²
VEGETALE SCARPATE	
VS1	0.07 m²
ERPOSIZIONA	
e1	0.35 m
SOSTEGO	
sc1	3.35 m

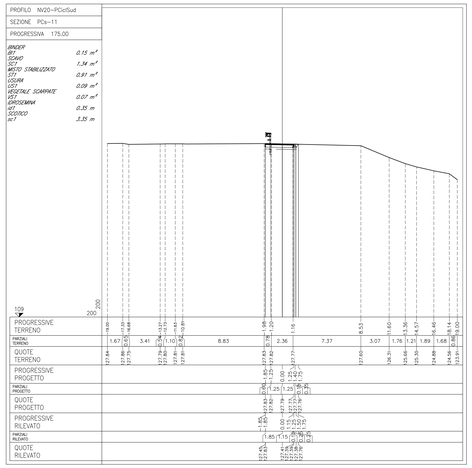

PROFILO NV20–PCicSud
SEZIONE PCs–14
PROGRESSIVA 217.91

BINDER	
B1	0.15 m²
SCAVO	
SC1	0.55 m²
MISTO STABILIZZATO	
ST1	0.82 m²
LOGRAM	
LG1	0.10 m²
VEGETALE SCARPATE	
VS1	0.08 m²
ERPOSIZIONA	
e1	0.39 m
SOSTEGO	
sc1	3.35 m

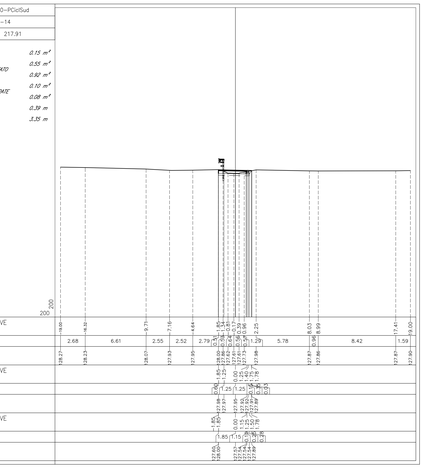

PROFILO NV20–PCicSud
SEZIONE PCs–3
PROGRESSIVA 20.00

BINDER	
B1	0.12 m²
SCAVO	
SC1	1.02 m²
MISTO STABILIZZATO	
ST1	0.71 m²
LOGRAM	
LG1	0.07 m²
VEGETALE SCARPATE	
VS1	0.11 m²
VS2	0.06 m²
Totale:	0.19 m²
ERPOSIZIONA	
e1	0.50 m
e2	0.40 m
Totale:	0.90 m
SOSTEGO	
sc1	3.00 m



PROFILO NV20–PCicSud
SEZIONE PCs–9
PROGRESSIVA 119.30

BINDER	
B1	0.15 m²
SCAVO	
SC1	1.26 m²
MISTO STABILIZZATO	
ST1	0.82 m²
LOGRAM	
LG1	0.10 m²
VEGETALE SCARPATE	
VS1	0.07 m²
ERPOSIZIONA	
e1	0.36 m
SOSTEGO	
sc1	3.35 m

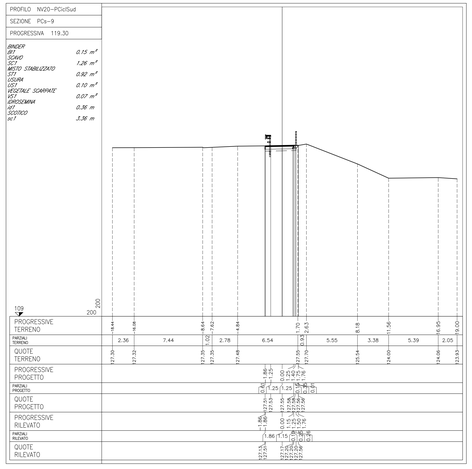

PROFILO NV20–PCicSud
SEZIONE PCs–12
PROGRESSIVA 195.84

BINDER	
B1	0.16 m²
SCAVO	
SC1	1.36 m²
MISTO STABILIZZATO	
ST1	0.91 m²
LOGRAM	
LG1	0.09 m²
VEGETALE SCARPATE	
VS1	0.07 m²
ERPOSIZIONA	
e1	0.36 m
SOSTEGO	
sc1	3.35 m

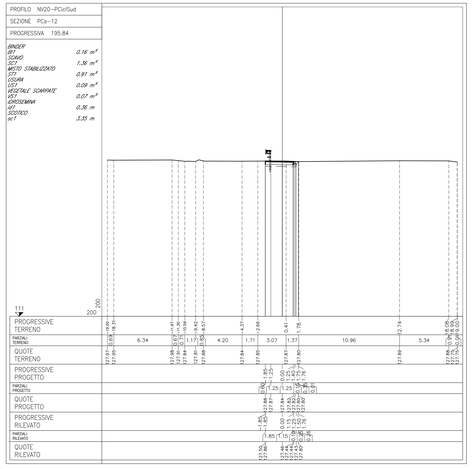

PROFILO NV20–PCicSud
SEZIONE PCs–15
PROGRESSIVA 230.82

BINDER	
B1	0.15 m²
RILEVATO	
RI1	0.61 m²
SCAVO	
SC1	0.05 m²
LOGRAM	
LG1	0.07 m²
MISTO STABILIZZATO	
ST1	0.91 m²
LOGRAM	
LG1	0.10 m²
VEGETALE SCARPATE	
VS1	0.10 m²
ERPOSIZIONA	
e1	0.51 m
SOSTEGO	
sc1	3.35 m



DOCUMENTI DI RIFERIMENTO

DESCRIZIONE	CODICE
NV20 – RAMPE CAVALCAFERROVIA TIPOLOGICO	
RELAZIONE DI VERIFICA DELLE FAIRMENTAZIONI STRADALI	IN0R11EE2RGNV0001T001
NV20 – COLLEGAMENTO VIA CAVOUR – VIA STAZIONE	
RELAZIONE TECNICA GENERALE	IN0R11EE2RGNV0A0000001
PLANIMETRIA STATO DI FATTO	IN0R11EE2P7NV0A0000001
PLANIMETRIA DI PROGETTO	IN0R11EE2P7NV0A0000002
PLANIMETRIA DI TRACCIAMENTO TAVOLA 1/2	IN0R11EE2P7NV0A0000003
PLANIMETRIA DI TRACCIAMENTO TAVOLA 2/2	IN0R11EE2P7NV0A0000004
ASSE PRINCIPALE, PROFILO LONGITUDINALE	IN0R11EE2P7NV0A0000001
ROTATORIA E RAMI, PROFILO LONGITUDINALE	IN0R11EE2P7NV0A0000001
DIAGRAMMA DI VISUALE LIBERA E VELOCITÀ	IN0R11EE2P7NV0A0000001
ASSE PRINCIPALE, SEZIONI TRASVERSALI TAVOLA 2/3	IN0R11EE2M9NV0A0000002
ASSE PRINCIPALE, SEZIONI TRASVERSALI TAVOLA 3/3	IN0R11EE2M9NV0A0000003
ROTATORIA, SEZIONI TRASVERSALI TAVOLA 1/2	IN0R11EE2M9NV0A0000001
ROTATORIA, SEZIONI TRASVERSALI TAVOLA 2/2	IN0R11EE2M9NV0A0000002
RAMO SUD, SEZIONI TRASVERSALI	IN0R11EE2M9NV0A0000001
RAMO NORD, SEZIONI TRASVERSALI	IN0R11EE2M9NV0A0000004
PLANIMETRIA SEGNALETICA	IN0R11EE2P7NV0A0000001
PLANIMETRIA BARRIERE DI SICUREZZA	IN0R11EE2P7NV0A0000002
SEZIONI TIPO E DETTAGLI	IN0R11EE2B2NV0A0000001
MURO DI SOSTEGNO SU VIA ZEMOGNA NS0001A, CARPENTERIA	IN0R11EE2B2NV0A0000001
MURO DI SOSTEGNO SU VIA ZEMOGNA NS0005, CARPENTERIA	IN0R11EE2B2NV0A0000003
MURO DI SOSTEGNO SU VIA ZEMOGNA NS0006, CARPENTERIA	IN0R11EE2B2NV0A0000005
MURO DI SOSTEGNO SU VIA CAVOUR NS0001, CARPENTERIA	IN0R11EE2B2NV0A0000001
MURO DI SOSTEGNO SU VIA CAVOUR NS0002, CARPENTERIA	IN0R11EE2B2NV0A0000003
MURO DI SOSTEGNO SU VIA CAVOURNS0003, CARPENTERIA	IN0R11EE2B2NV0A0000005
OPERA DI SUPPORTO PISTA CICLABILE NS0005, CARPENTERIA	IN0R11EE2B2NV0A0000007
PONTICELLO NUOVO – CARPENTERIA E DETTAGLI	IN0R11EE2B2NV0200001
NV20 – COLLEGAMENTO VIA CAVOUR – VIA STAZIONE – PONTE SUL FIUME CHIESE	
PIANTA FONDAZIONI E PIANTA IMPALCATO – TAV. 1/3	IN0R11EE2P9NV0200C0001
PIANTA FONDAZIONI E PIANTA IMPALCATO – TAV. 2/3	IN0R11EE2P9NV0200C0002
PIANTA FONDAZIONI E PIANTA IMPALCATO – TAV. 3/3	IN0R11EE2P9NV0200C0003
SEZIONE LONGITUDINALE, PROSPETTO LONGITUDINALE E SEZIONI TRASVERSALI – TAV. 1/3	IN0R11EE2P6NV0200C0001
SEZIONE LONGITUDINALE, PROSPETTO LONGITUDINALE E SEZIONI TRASVERSALI – TAV. 2/3	IN0R11EE2P6NV0200C0002
SEZIONE LONGITUDINALE, PROSPETTO LONGITUDINALE E SEZIONI TRASVERSALI – TAV. 3/3	IN0R11EE2P6NV0200C0003
PIANTA SCAVI – TAV. 1/2	IN0R11EE2P6NV0200C1001
PIANTA SCAVI – TAV. 2/2	IN0R11EE2P6NV0200C1002
CARPENTERIA SPALLA A – TAV. 1/2	IN0R11EE2B2NV0200C0001
CARPENTERIA SPALLA A – TAV. 2/2	IN0R11EE2B2NV0200C0002
CARPENTERIA SPALLA B	IN0R11EE2B2NV0200C0003

NOTE GENERALI

– TUTTE LE MISURE SONO ESPRESSE IN METRI

COMMITTENTE:

RFI RETE FERROVIARIA ITALIANA
GRUPPO FERROVIE DELLO STATO

ALTA SORVEGLIANZA:

ITALFERR
GRUPPO FERROVIE DELLO STATO

GENERAL CONTRACTOR:

Cepav due
Consorzio ENI per l' Alta Velocità

INFRASTRUTTURE FERROVIARIE STRATEGICHE DEFINITE DALLA LEGGE OBIETTIVO N. 443/01

LINEA A.V. /A.C. TORINO - VENEZIA Tratta MILANO - VERONA
Lotto funzionale Brescia-Verona
PROGETTO ESECUTIVO

NV20 - COLLEGAMENTO VIA CAVOUR - VIA STAZIONE

Pista ciclabile su via Cavour NI39100

Sezioni trasversali

GENERAL CONTRACTOR	DIRETTORE LAVORI	SCALA :
Consorzio Cepav due Data:	Data:	1:200

COMMESSA	LOTTO	FASE	ENTE	TIPO DOC.	OPERA/DISCIPLINA	PROGR.	REV.
IN0R	11	E	E2	W9	NV20A0	005	A

PROGETTAZIONE

Rev.	Descrizione	Redatto	Data	Verificato	Data	Progettista Integrazioni	Data	IL PROGETTISTA
A	EMISSIONE	Consorzio Cepav due	09/04/20	Piacentini	09/04/20	Liseri	09/04/20	PIACENTINI ROMANO Dott. Ingegnere Ordine di Roma n. 12345
B								
C								Data: 09/04/2020

CIG. 7514473334A File: IN0R11EE2W9NV20A0005A_01.dwg

Progetto cofinanziato dalla Unione Europea

CUP: F81H91000000008

Scala di plot: 1:1