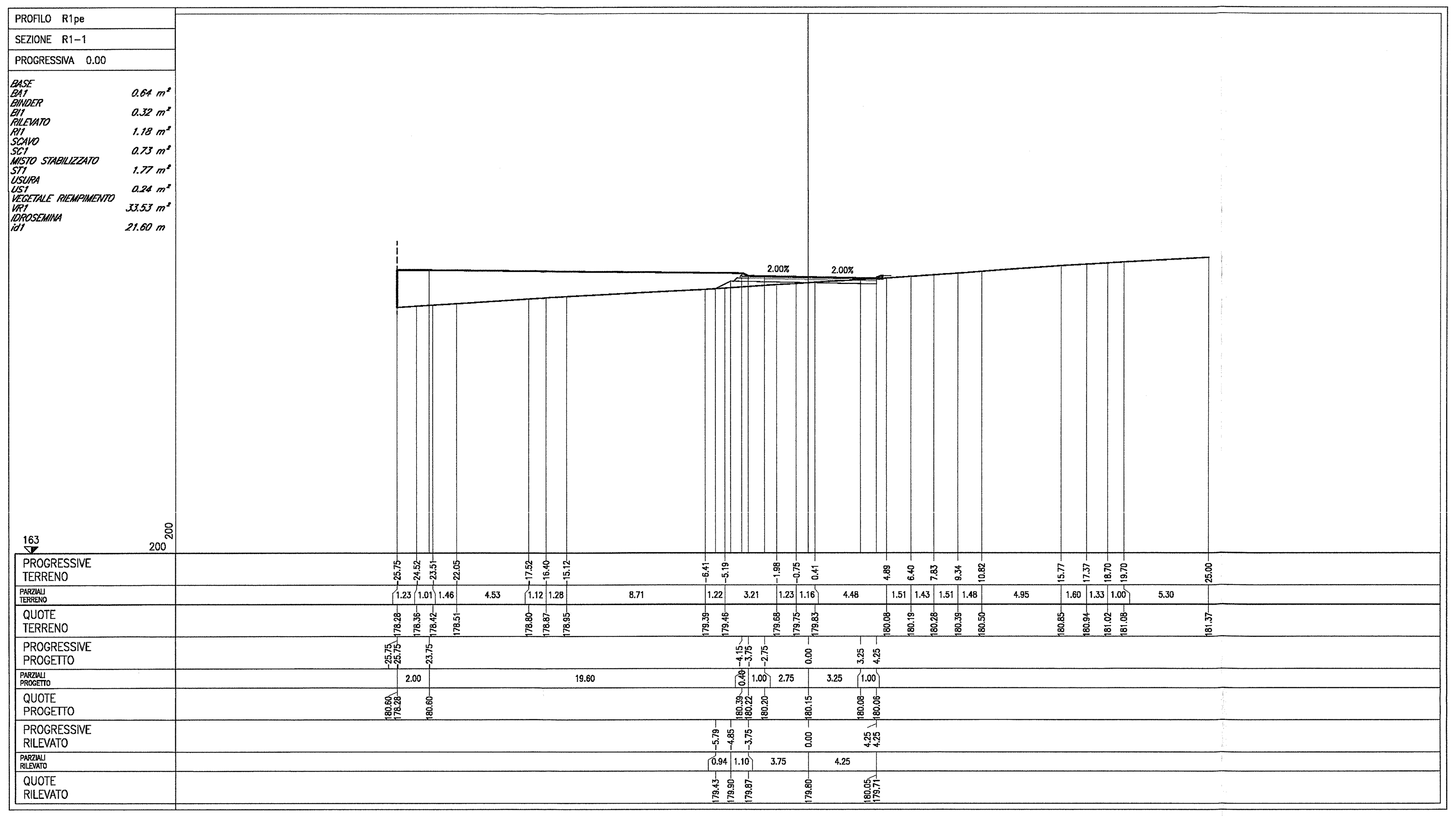

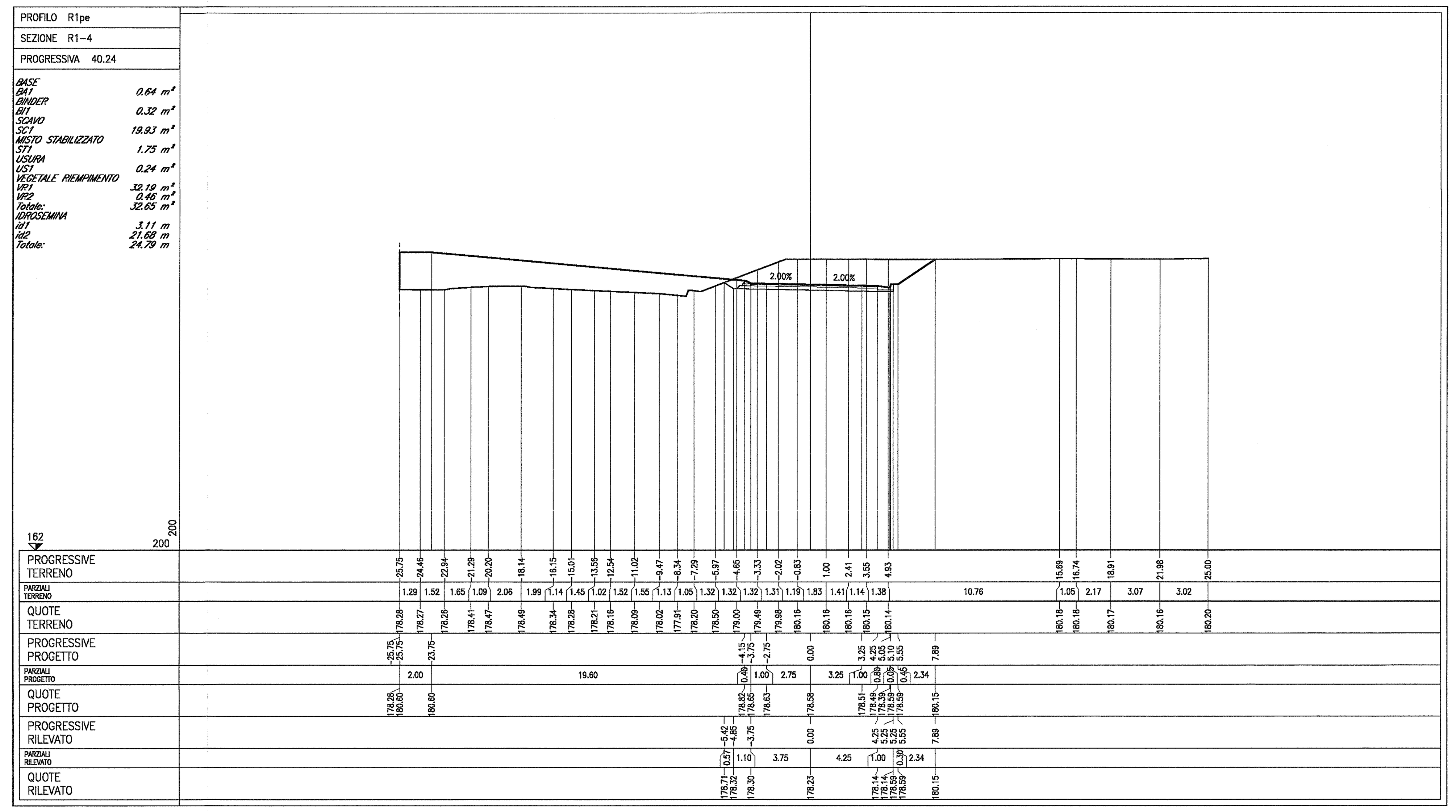

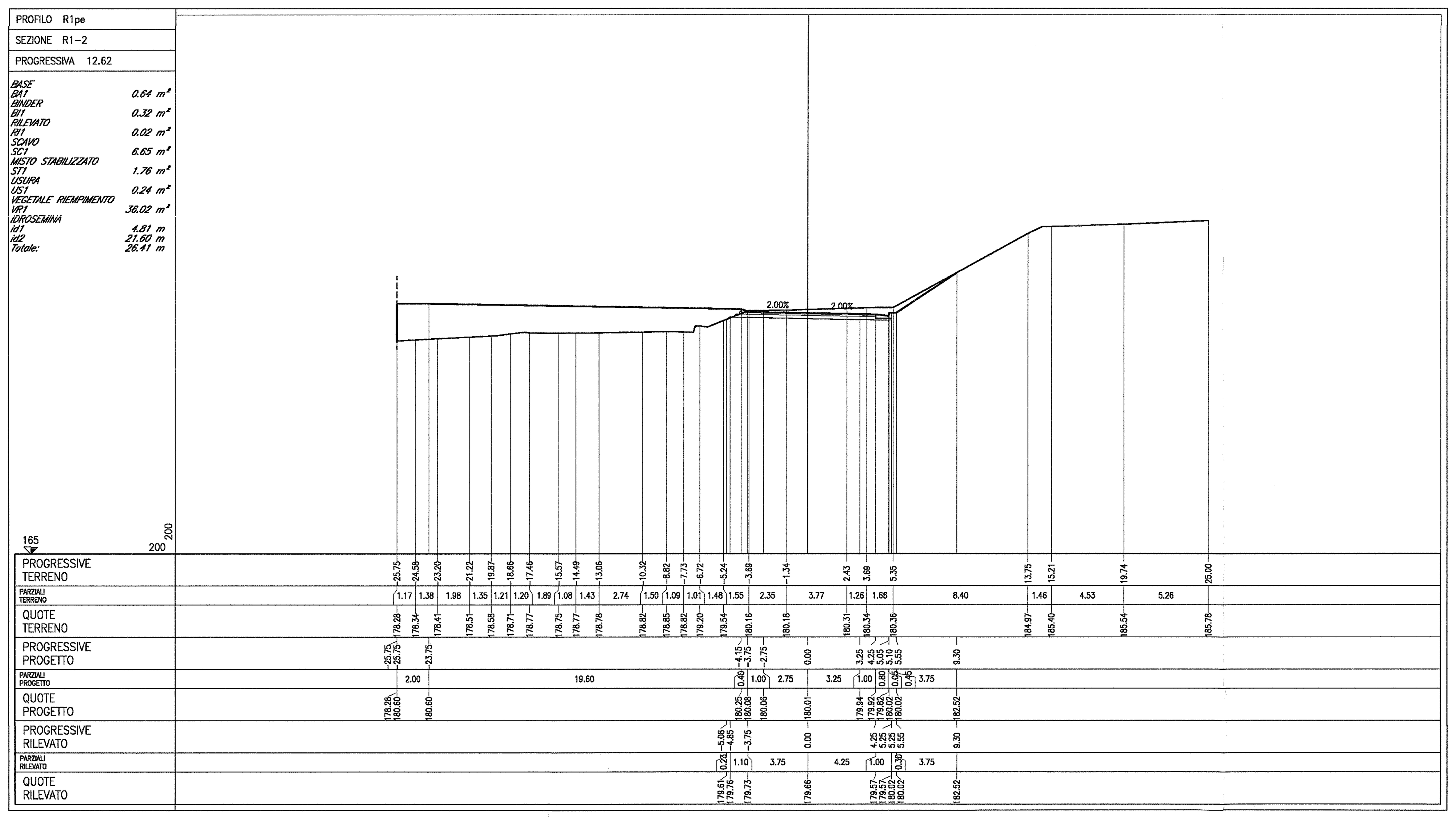

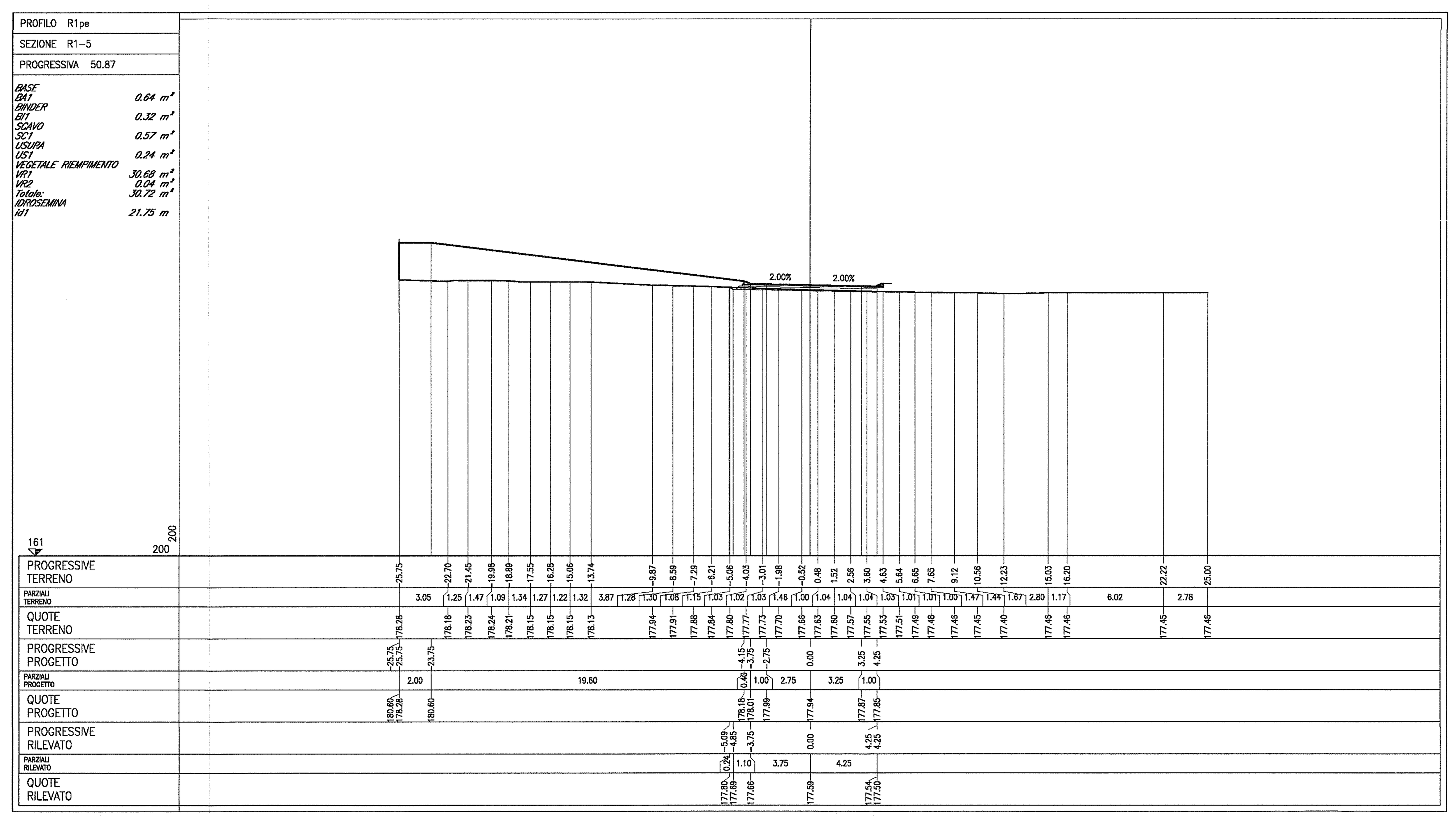

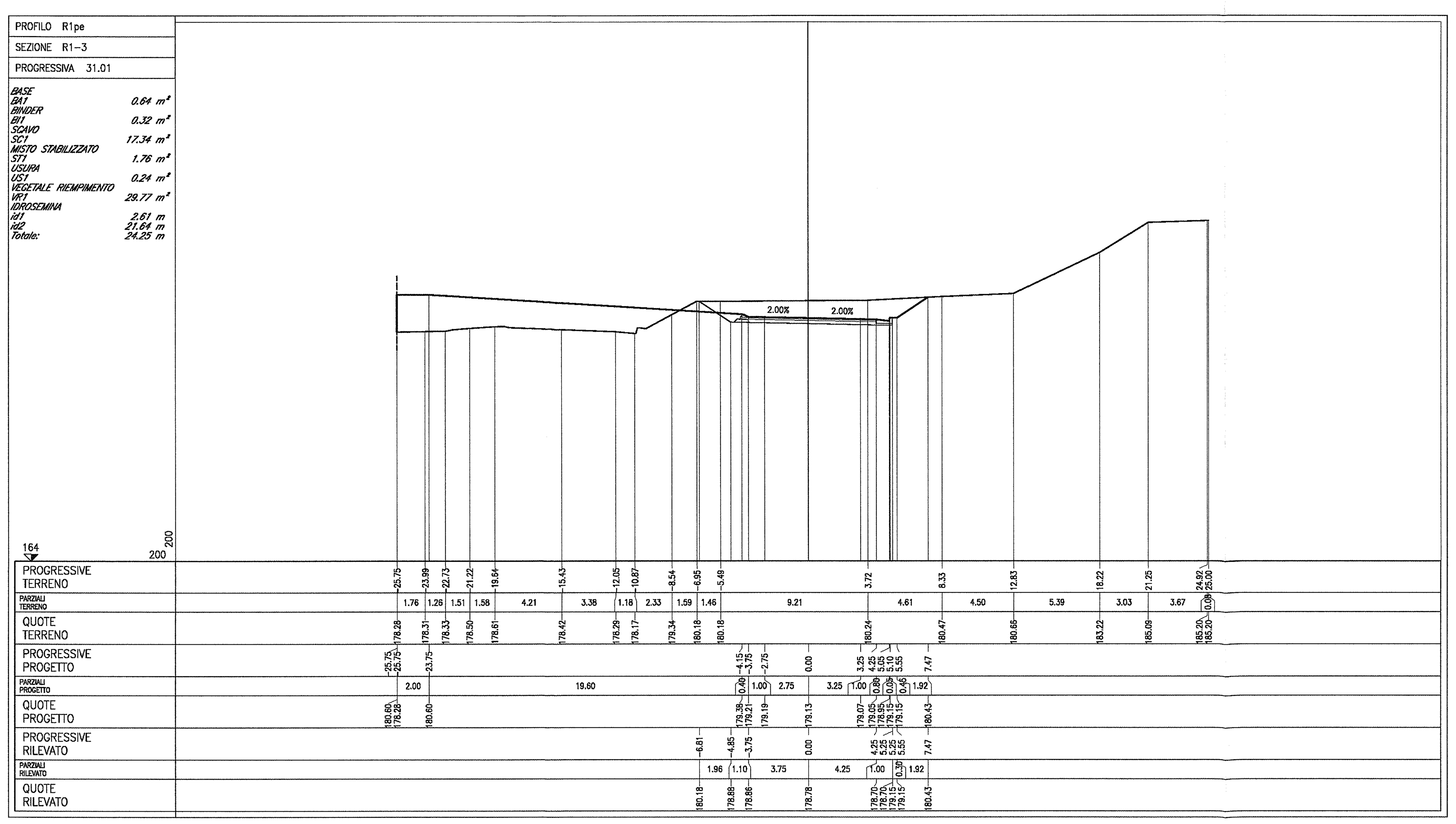

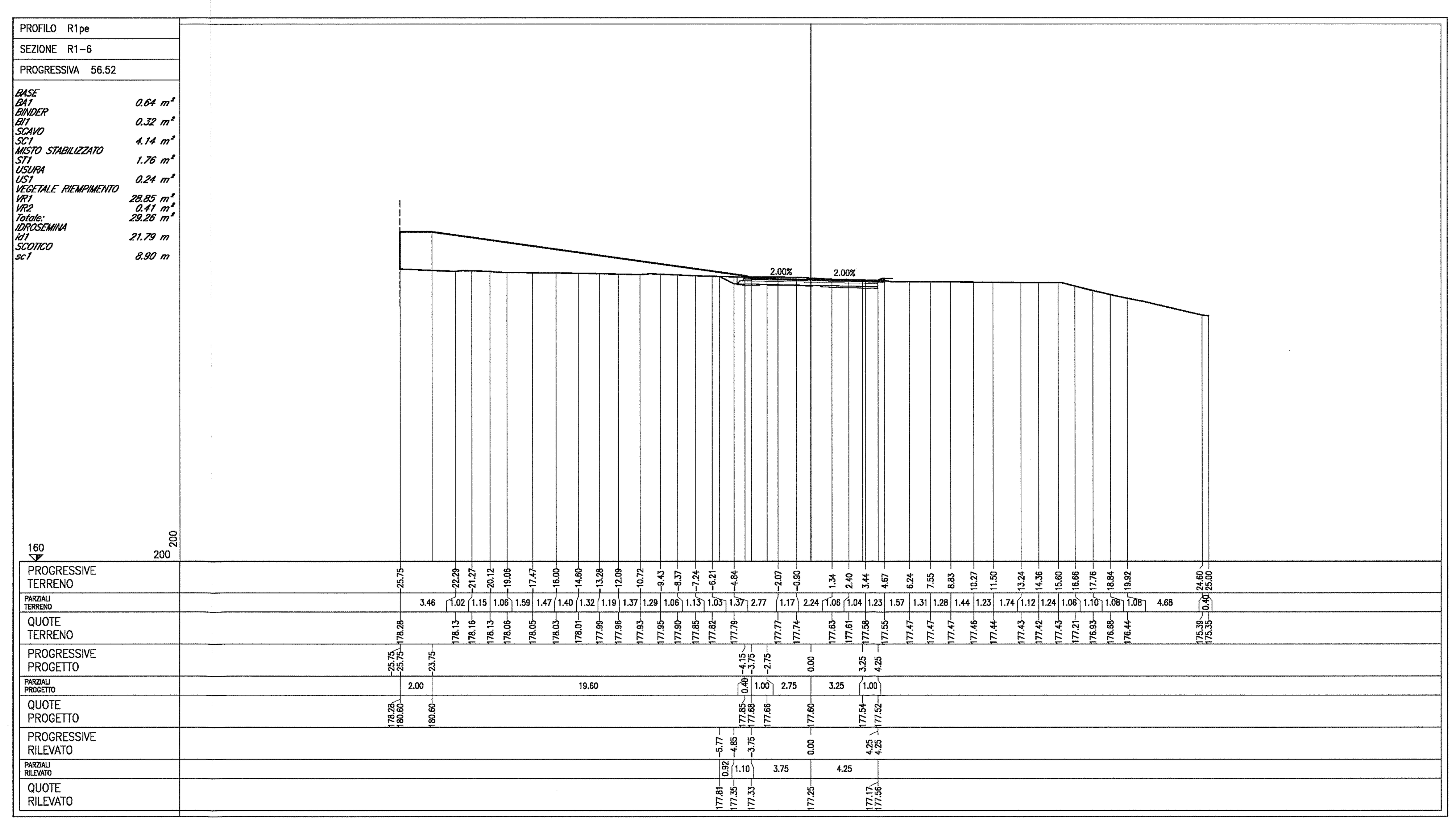

DOCUMENTI DI RIFERIMENTO

DESCRIZIONE	CODICE
IV00 – RAMPE CAVALCAFERROVIA TIPOLOGICO	
SEGNALETICA VERTICALE E ORIZZONTALE. DETTAGLI	*IN0R11EE2BZIV000B005*
SEGNALETICA VERTICALE E PLINTI DI FONDAZIONE. GEOMETRIE	*IN0R11EE2BBIV00CB001*
SEGNALETICA VERTICALE. PLINTI DI FONDAZIONE. CARPENTERIA E ARMATURA	*IN0R11EE2BCIV00CB001*
RELAZIONE DI VERIFICA DELLE PAVIMENTAZIONI STRADALI	*IN0R11EE2ROIV0007001*
SEGNALETICA VERTICALE. PLINTI DI FONDAZIONE. RELAZIONE DI CALCOLO	*IN0R11EE2CLIV00CB001*
INZ6– NUOVA STRADA VIA MOLINI	
RELAZIONE DI CONFRONTO PD/PE	*IN0R11EE2ROINZ600001*
RELAZIONE TECNICA GENERALE	*IN0R11EE2ROINZ600002*
PLANIMETRIE STATO DI FATTO E DI PROGETTO	*IN0R11EE2PZINZ600001*
PLANIMETRIA DI TRACCIAMENTO. TAVOLA 1/2	*IN0R11EE2PZINZ600002*
PLANIMETRIA DI TRACCIAMENTO. TAVOLA 2/2	*IN0R11EE2PZINZ600003*
PROFILI LONGITUDINALI. TAVOLA 1/2	*IN0R11EE2F7INZ600001*
PROFILI LONGITUDINALI. TAVOLA 2/2	*IN0R11EE2F7INZ600002*
DIAGRAMMA DI VISUALE LIBERA E VELOCITÀ	*IN0R11EE2D7INZ600001*
ASSE PRINCIPALE. SEZIONI TRASVERSALI. TAVOLA 1/7	*IN0R11EE2W9INZ600001*
ASSE PRINCIPALE. SEZIONI TRASVERSALI. TAVOLA 2/7	*IN0R11EE2W9INZ600002*
ASSE PRINCIPALE. SEZIONI TRASVERSALI. TAVOLA 3/7	*IN0R11EE2W9INZ600003*
ASSE PRINCIPALE. SEZIONI TRASVERSALI. TAVOLA 4/7	*IN0R11EE2W9INZ600004*
ASSE PRINCIPALE. SEZIONI TRASVERSALI. TAVOLA 5/7	*IN0R11EE2W9INZ600005*
ASSE PRINCIPALE. SEZIONI TRASVERSALI. TAVOLA 6/7	*IN0R11EE2W9INZ600006*
ASSE PRINCIPALE. SEZIONI TRASVERSALI. TAVOLA 7/7	*N0R11EE2W9INZ600007*
ROTATORIA SS11. SEZIONI TRASVERSALI. TAVOLA 2/3	*IN0R11EE2W9INZ6D0002*
ROTATORIA SS11. SEZIONI TRASVERSALI. TAVOLA 3/3	*IN0R11EE2W9INZ6D0003*
ROTATORIA SS11. RAMO SUD. SEZIONI TRASVERSALI.	*IN0R11EE2W9INZ6D0004*
ROTATORIA VIA MOLINI. SEZIONI TRASVERSALI. TAVOLA 1/2	*IN0R11EE2W9INZ6B0001*
ROTATORIA VIA MOLINI. SEZIONI TRASVERSALI. TAVOLA 2/2	*IN0R11EE2W9INZ6B0002*
ROTATORIA VIA MOLINI. RAMO EST. SEZIONI TRASVERSALI.	*IN0R11EE2W9INZ6B0003*
PLANIMETRIA SEGNALETICA E BARRIERE DI SICUREZZA	*IN0R11EE2P7INZ609001*
SMALTIMENTO ACQUE METEORICHE. RELAZIONE IDROLOGICA E IDRAULICA	*IN0R11EE2RIINZ606001*
SMALTIMENTO ACQUE METEORICHE. PLANIMETRIA E DETTAGLI	*IN0R11EE2PZINZ606001*
SEZIONI TIPO E DETTAGLI	*IN0R11EE2BZINZ609001*

NOTE GENERALI

– TUTTE LE MISURE SONO ESPRESSE IN METRI

COMMITTENTE:

RFI RETE FERROVIARIA ITALIANA
GRUPPO FERROVIE DELLO STATO

ALTA SORVEGLIANZA:

ITALFERR
GRUPPO FERROVIE DELLO STATO

GENERAL CONTRACTOR:

Cepav due
Consorzio ENI per l' Alta Velocità

INFRASTRUTTURE FERROVIARIE STRATEGICHE DEFINITE DALLA LEGGE OBIETTIVO N. 443/01

LINEA A.V. /A.C. TORINO - VENEZIA Tratta MILANO - VERONA
Lotto funzionale Brescia-Verona
PROGETTO ESECUTIVO

INZ6 - NUOVA STRADA VIA MOLINI

Rotatoria SS11. Sezioni trasversali. Tavola 1/3

GENERAL CONTRACTOR	DIRETTORE LAVORI	SCALA:
Consorzio Cepav due — Consorzio Cepav due Il Direttore del Consorzio (Ing. T. Taranta)		1:200
Data: 06 GIU 2019	Data:	

COMMESSA	LOTTO	FASE	ENTE	TIPO DOC.	OPERA/DISCIPLINA	PROGR.	REV.
IN0R	11	E	E2	W9	INZ6D0	001	A

PROGETTAZIONE								IL PROGETTISTA
Rev.	Descrizione	Redatto	Data	Verificato	Data	Approvato	Data	
A	EMISSIONE	Daniele	14/05/19	Piacentini	14/05/19	Lilli	14/05/19	PIACENTINI INGEGNERI s.r.l. Dott. Ing. Luca Piacentini Ordine degli Ingegneri della Provincia di Bologna
B								
C								Data:

CIG. 751447334A — File: IN0R11EE2W9INZ6D0001A_10.dwg

Progetto cofinanziato dalla Unione Europea — Stampato dal Service di plottaggio ITALFERR S.p.A. ALBA S.r.l. — CUP: F81H91000000008

Scala di plot: 1:1