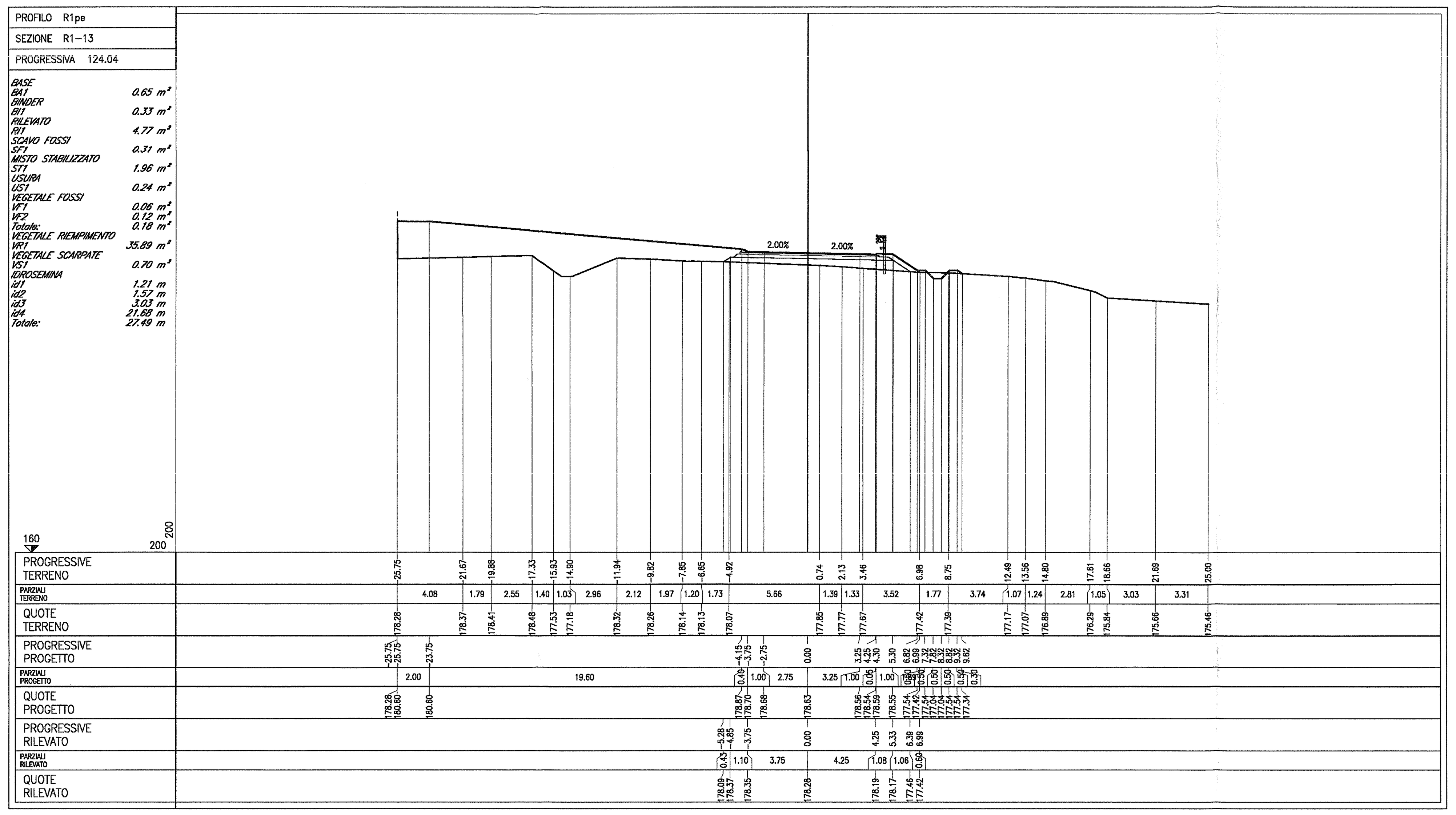

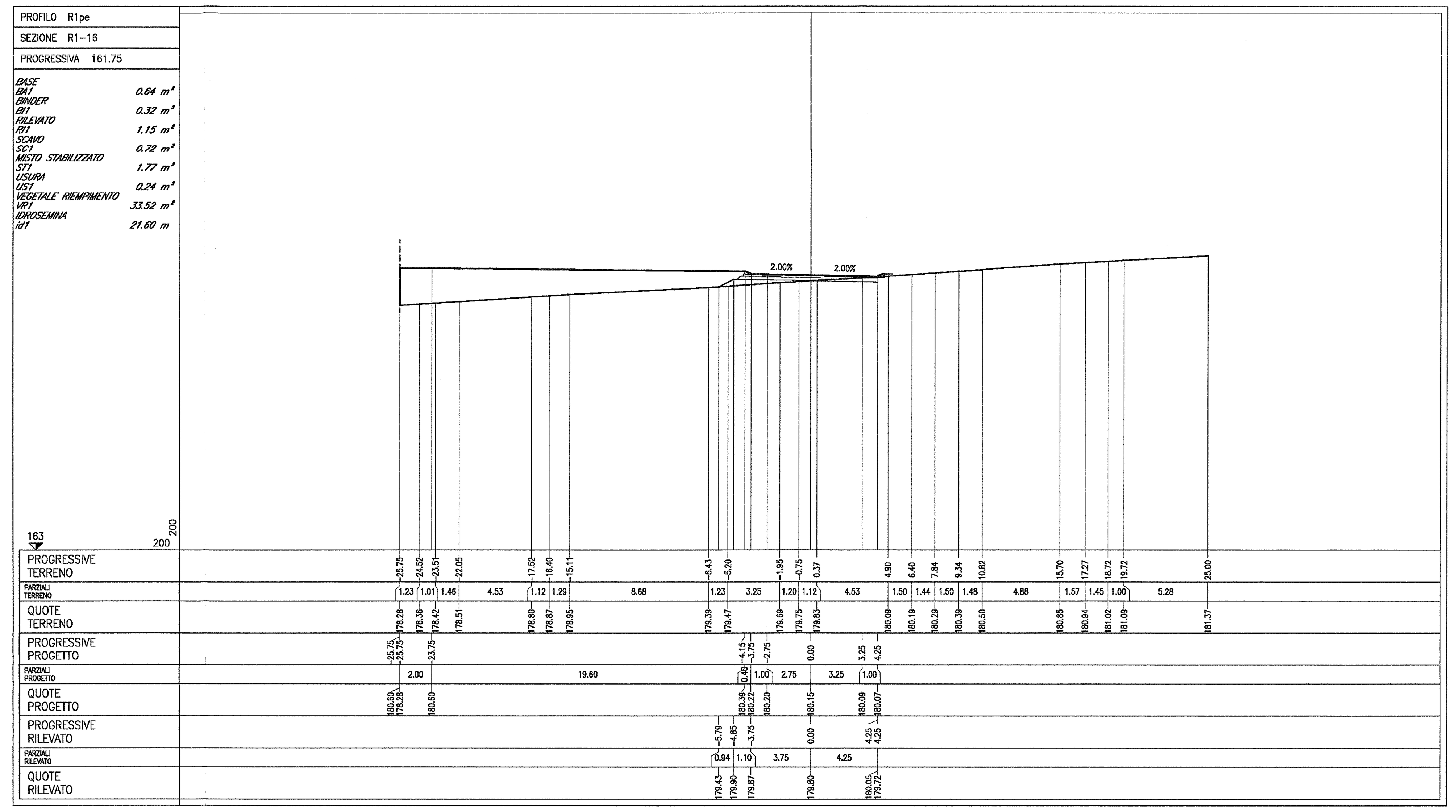

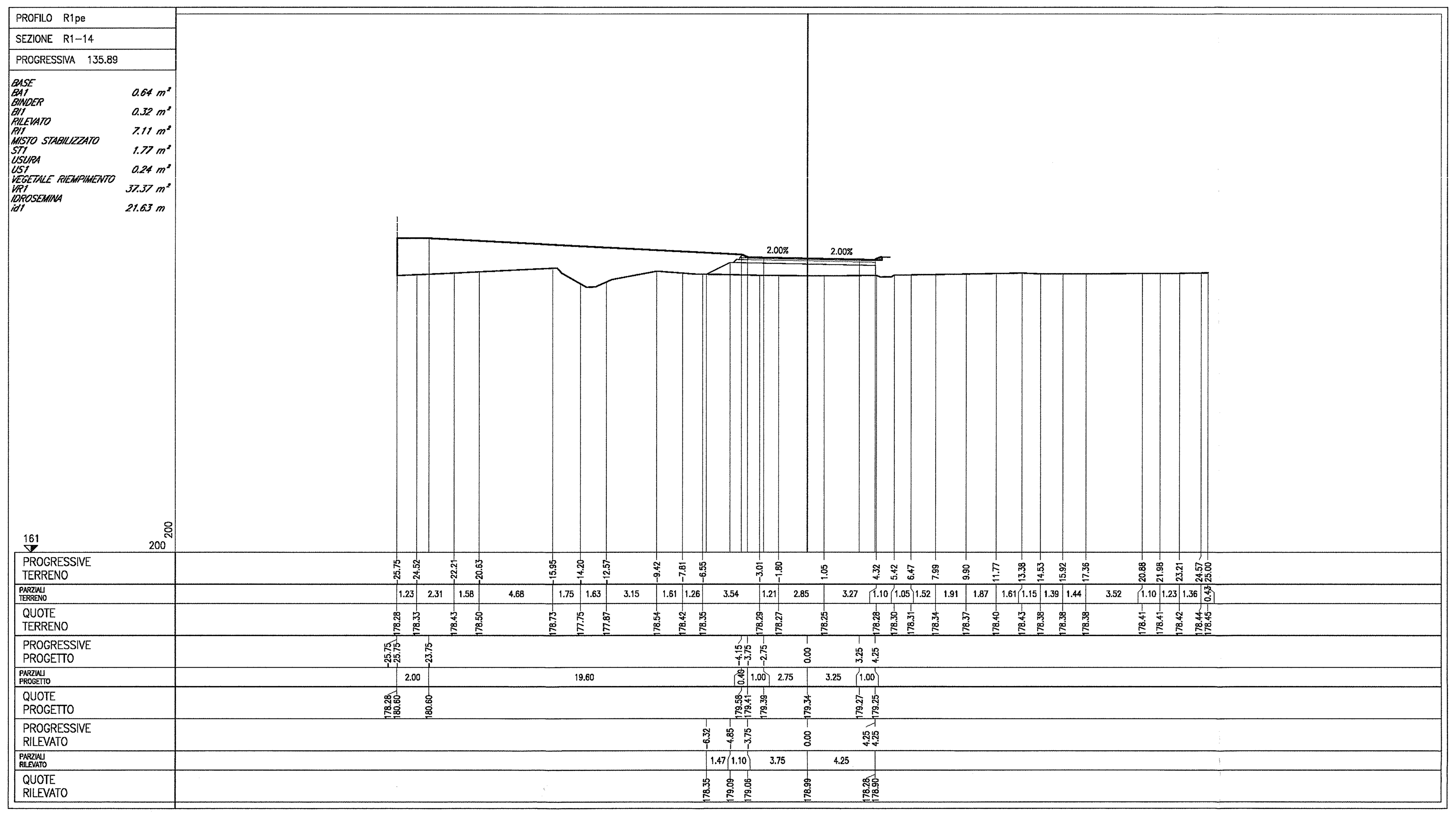

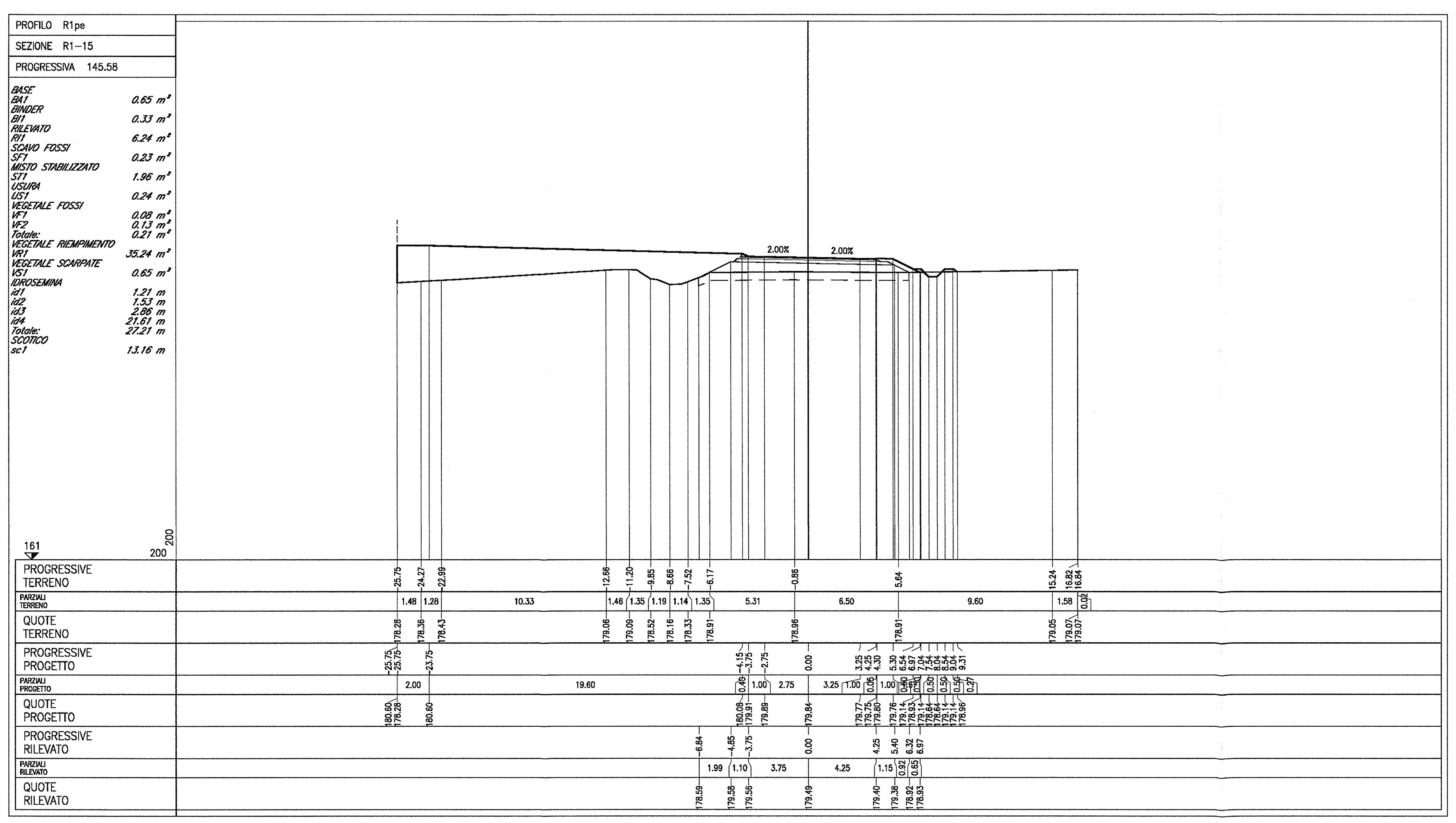

DOCUMENTI DI RIFERIMENTO

DESCRIZIONE	CODICE
IV00 – RAMPE CAVALCAFERROVIA TIPOLOGICO	
SEGNALETICA VERTICALE E ORIZZONTALE. DETTAGLI	IN0R11EE2BZIV000B005
SEGNALETICA VERTICALE E PLINTI DI FONDAZIONE. GEOMETRIE	IN0R11EE2BBIV00CB001
SEGNALETICA VERTICALE. PLINTI DI FONDAZIONE. CARPENTERIA E ARMATURA	IN0R11EE2BCIV00CB001
RELAZIONE DI VERIFICA DELLE PAVIMENTAZIONI STRADALI	IN0R11EE2ROIV0007001
SEGNALETICA VERTICALE. PLINTI DI FONDAZIONE. RELAZIONE DI CALCOLO	IN0R11EE2CLIV00CB001
INZ6– NUOVA STRADA VIA MOLINI	
RELAZIONE DI CONFRONTO PD/PE	IN0R11EE2ROINZ600001
RELAZIONE TECNICA GENERALE	IN0R11EE2ROINZ600002
PLANIMETRIE STATO DI FATTO E DI PROGETTO	IN0R11EE2PZINZ600001
PLANIMETRIA DI TRACCIAMENTO. TAVOLA 1/2	IN0R11EE2PZINZ600002
PLANIMETRIA DI TRACCIAMENTO. TAVOLA 2/2	IN0R11EE2PZINZ600003
PROFILI LONGITUDINALI. TAVOLA 1/2	IN0R11EE2F7INZ600001
PROFILI LONGITUDINALI. TAVOLA 2/2	IN0R11EE2F7INZ600002
DIAGRAMMA DI VISUALE LIBERA E VELOCITÀ	IN0R11EE2D7INZ600001
ASSE PRINCIPALE. SEZIONI TRASVERSALI. TAVOLA 1/7	IN0R11EE2W9INZ600001
ASSE PRINCIPALE. SEZIONI TRASVERSALI. TAVOLA 2/7	IN0R11EE2W9INZ600002
ASSE PRINCIPALE. SEZIONI TRASVERSALI. TAVOLA 3/7	IN0R11EE2W9INZ600003
ASSE PRINCIPALE. SEZIONI TRASVERSALI. TAVOLA 4/7	IN0R11EE2W9INZ600004
ASSE PRINCIPALE. SEZIONI TRASVERSALI. TAVOLA 5/7	IN0R11EE2W9INZ600005
ASSE PRINCIPALE. SEZIONI TRASVERSALI. TAVOLA 6/7	IN0R11EE2W9INZ600006
ASSE PRINCIPALE. SEZIONI TRASVERSALI. TAVOLA 7/7	N0R11EE2W9INZ600007
ROTATORIA SS11. SEZIONI TRASVERSALI. TAVOLA 1/3	IN0R11EE2W9INZ6D0001
ROTATORIA SS11. SEZIONI TRASVERSALI. TAVOLA 2/3	IN0R11EE2W9INZ6D0002
ROTATORIA SS11. RAMO SUD. SEZIONI TRASVERSALI.	IN0R11EE2W9INZ6D0004
ROTATORIA VIA MOLINI. SEZIONI TRASVERSALI. TAVOLA 1/2	IN0R11EE2W9INZ6B0001
ROTATORIA VIA MOLINI. SEZIONI TRASVERSALI. TAVOLA 2/2	IN0R11EE2W9INZ6B0002
ROTATORIA VIA MOLINI. RAMO EST. SEZIONI TRASVERSALI.	IN0R11EE2W9INZ6B0003
PLANIMETRIA SEGNALETICA	IN0R11EE2P7INZ609001
PLANIMETRIA BARRIERE DI SICUREZZA	IN0R11EE2P7INZ609002
SMALTIMENTO ACQUE METEORICHE. RELAZIONE IDROLOGICA E IDRAULICA	IN0R11EE2RIINZ606001
SMALTIMENTO ACQUE METEORICHE. PLANIMETRIA E DETTAGLI	IN0R11EE2PZINZ606001
SEZIONI TIPO E DETTAGLI	IN0R11EE2BZINZ609001

NOTE GENERALI

- TUTTE LE MISURE SONO ESPRESSE IN METRI

COMMITTENTE: RFI RETE FERROVIARIA ITALIANA – GRUPPO FERROVIE DELLO STATO

ALTA SORVEGLIANZA: ITALFERR – GRUPPO FERROVIE DELLO STATO

GENERAL CONTRACTOR: Cepav due – Consorzio ENI per l' Alta Velocità

INFRASTRUTTURE FERROVIARIE STRATEGICHE DEFINITE DALLA LEGGE OBIETTIVO N. 443/01

LINEA A.V. /A.C. TORINO - VENEZIA Tratta MILANO - VERONA
Lotto funzionale Brescia-Verona
PROGETTO ESECUTIVO

INZ6 - NUOVA STRADA VIA MOLINI

Rotatoria SS11. Sezioni trasversali. Tavola 3/3

GENERAL CONTRACTOR	DIRETTORE LAVORI	SCALA:
Consorzio Cepav due – Consorzio Cepav due Il Direttore del Consorzio (Ing. T. Taranta) Data: 06 GIU 2019	Data:	1:200

COMMESSA	LOTTO	FASE	ENTE	TIPO DOC.	OPERA/DISCIPLINA	PROGR.	REV.
IN0R	11	E	E2	W9	INZ6D0	003	A

PROGETTAZIONE

Rev.	Descrizione	Redatto	Data	Verificato	Data	Progettista Integratore	Data
A	EMISSIONE	Daniele	14/05/19	Piacentini	14/05/19		14/05/19
B							
C							

IL PROGETTISTA: PIACENTINI INGEGNERI s.r.l. Dott. Ing. Luca Piacentini Ordine degli Ingegneri della Provincia di Bolzano. Data:

Dott. Ing. ROBERTO LIANI – ORDINE INGEGNERI ROMA N. 23076

CIG. 751447334A | Stampato dal Service di plottaggio ITALFERR S.p.A. ALBA S.r.l. | File: IN0R11EE2W9INZ6D0003A_10.dwg

Progetto cofinanziato dalla Unione Europea — CUP: F81H91000000008

Scala di plot: 1:1