PROFILO R1Spe
SEZIONE R1S-1
PROGRESSIVA 1.23

BINDER	
RI1	0.36 m²
SCAVO	
SC1	1.14 m²
MISTO STABILIZZATO	
ST1	0.72 m²
USURA	
US1	0.15 m²

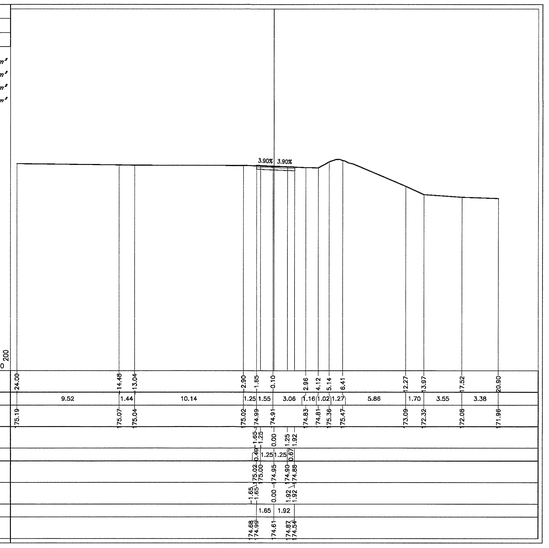

PROFILO R1Spe
SEZIONE R1S-4
PROGRESSIVA 47.47

BINDER	
RI1	0.29 m²
RILEVATO	
RI1	2.65 m²
SCAVO	
SC1	0.39 m²
MISTO STABILIZZATO	
ST1	0.72 m²
USURA	
US1	0.12 m²
VEGETALE SCARPATE	
VS1	0.85 m²
IDROSEMINA	
IdT	3.48 m

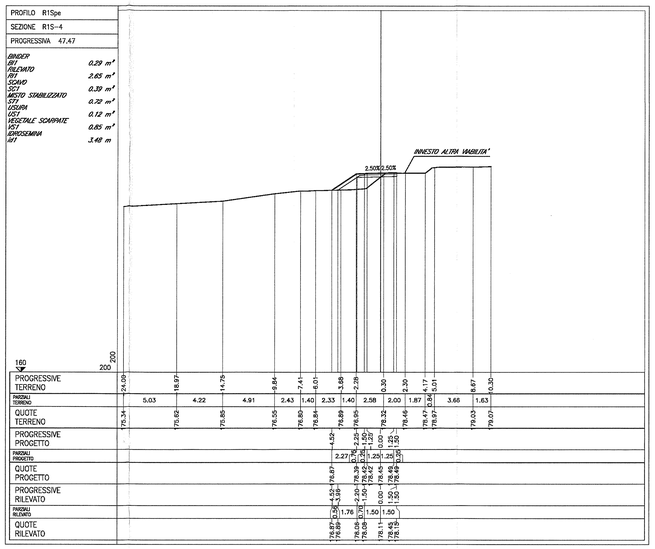

PROFILO R1Spe
SEZIONE R1S-2
PROGRESSIVA 21.76

BINDER	
RI1	0.30 m²
RILEVATO	
RI1	0.95 m²
SCAVO	
SC1	0.04 m²
MISTO STABILIZZATO	
ST1	0.81 m²
USURA	
US1	0.12 m²
VEGETALE SCARPATE	
VS1	0.18 m²
VS2	0.38 m²
Totale:	0.56 m²
IDROSEMINA	
IdT	1.21 m
IdS	1.67 m
Totale:	2.88 m

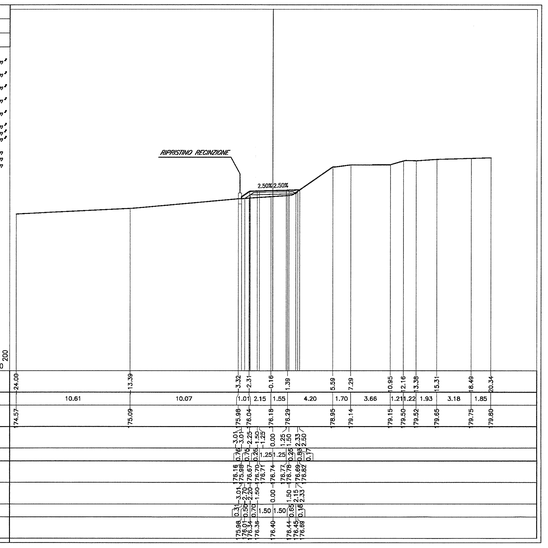

PROFILO R1Spe
SEZIONE R1S-5
PROGRESSIVA 68.40

BINDER	
RI1	1.43 m²
RILEVATO	
RI1	9.28 m²
MISTO STABILIZZATO	
ST1	3.06 m²
USURA	
US1	0.57 m²
VEGETALE SCARPATE	
VS1	1.02 m²
VS2	0.47 m²
Totale:	1.49 m²
IDROSEMINA	
IdT	3.87 m
IdS	2.78 m
Totale:	6.65 m

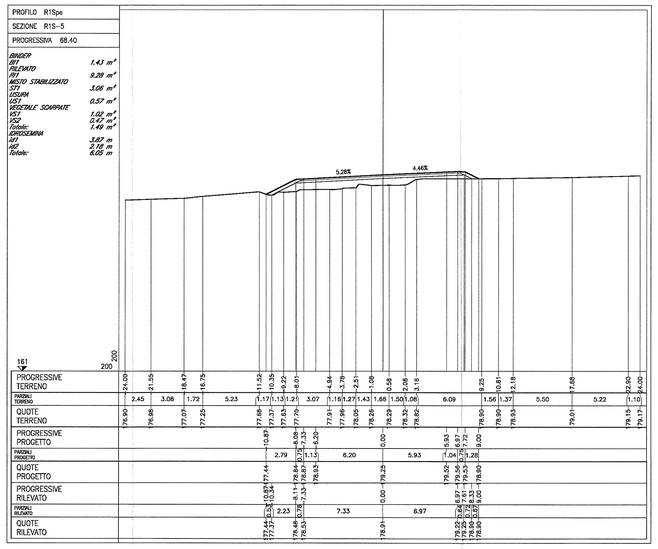

PROFILO R1Spe
SEZIONE R1S-3
PROGRESSIVA 35.00

BINDER	
RI1	0.30 m²
RILEVATO	
RI1	4.18 m²
MISTO STABILIZZATO	
ST1	0.75 m²
USURA	
US1	0.11 m²
VEGETALE SCARPATE	
VS1	0.14 m²
VS2	0.57 m²
Totale:	0.71 m²
IDROSEMINA	
IdT	0.75 m
IdS	2.78 m
Totale:	2.83 m



DOCUMENTI DI RIFERIMENTO

DESCRIZIONE	CODICE
IN00 – RAMPE CAVALCAFERROVIA TIPOLOGICO	
SEGNALETICA VERTICALE E ORIZZONTALE. DETTAGLI	IN0R11EZZRGIN0000005
SEGNALETICA VERTICALE E PLINTI DI FONDAZIONE. GEOMETRIE	IN0R11EZZRBIN0003001
SEGNALETICA VERTICALE. PLINTI DI FONDAZIONE. CARPENTERIA E ARMATURA	IN0R11EZZRBIN0003001
RELAZIONE DI VERIFICA DELLE PAVIMENTAZIONI STRADALI	IN0R11EZZRGIN0007001
SEGNALETICA VERTICALE. PLINTI DI FONDAZIONE. RELAZIONE DI CALCOLO	IN0R11EZZCLIN0003001
IN06– NUOVA STRADA VIA MOLINI	
RELAZIONE DI CONFRONTO RS/PE	IN0R11EZZRGIN0200001
RELAZIONE TECNICA GENERALE	IN0R11EZZRGIN0200002
PLANIMETRIE STATO DI FATTO E DI PROGETTO	IN0R11EZZPZIN0200001
PLANIMETRIA DI TRACCIAMENTO. TAVOLA 1/2	IN0R11EZZPZIN0200002
PLANIMETRIA DI TRACCIAMENTO. TAVOLA 2/2	IN0R11EZZPZIN0200003
PROFILI LONGITUDINALI. TAVOLA 1/2	IN0R11EZZFZIN0200001
PROFILI LONGITUDINALI. TAVOLA 2/2	IN0R11EZZFZIN0200002
DIAGRAMMI DI VISUALE LIBERA E VELOCITÀ	IN0R11EZZGTIN0200001
ASSE PRINCIPALE. SEZIONI TRASVERSALI. TAVOLA 1/7	IN0R11EZZWSIN0200001
ASSE PRINCIPALE. SEZIONI TRASVERSALI. TAVOLA 2/7	IN0R11EZZWSIN0200002
ASSE PRINCIPALE. SEZIONI TRASVERSALI. TAVOLA 3/7	IN0R11EZZWSIN0200003
ASSE PRINCIPALE. SEZIONI TRASVERSALI. TAVOLA 4/7	IN0R11EZZWSIN0200004
ASSE PRINCIPALE. SEZIONI TRASVERSALI. TAVOLA 5/7	IN0R11EZZWSIN0200005
ASSE PRINCIPALE. SEZIONI TRASVERSALI. TAVOLA 6/7	IN0R11EZZWSIN0200006
ASSE PRINCIPALE. SEZIONI TRASVERSALI. TAVOLA 7/7	IN0R11EZZWSIN0200007
ROTATORIA SS11. SEZIONI TRASVERSALI. TAVOLA 1/3	IN0R11EZZWSIN0200001
ROTATORIA SS11. SEZIONI TRASVERSALI. TAVOLA 2/3	IN0R11EZZWSIN0200002
ROTATORIA SS11. SEZIONI TRASVERSALI. TAVOLA 3/3	IN0R11EZZWSIN0200003
ROTATORIA VIA MOLINI. SEZIONI TRASVERSALI. TAVOLA 1/2	IN0R11EZZWSIN0200001
ROTATORIA VIA MOLINI. SEZIONI TRASVERSALI. TAVOLA 2/2	IN0R11EZZWSIN0200002
ROTATORIA VIA MOLINI. RAMO EST. SEZIONI TRASVERSALI.	IN0R11EZZWSIN0200003
PLANIMETRIA SEGNALETICA E BARRIERE DI SICUREZZA	IN0R11EZZPZIN0200001
SMALTIMENTO ACQUE METEORICHE. RELAZIONE IDROLOGICA E IDRAULICA	IN0R11EZZRGIN0200001
SMALTIMENTO ACQUE METEORICHE. PLANIMETRIA E DETTAGLI	IN0R11EZZPZIN0200001
SEZIONI TIPO E DETTAGLI	IN0R11EZZBZIN0200001

NOTE GENERALI

– TUTTE LE MISURE SONO ESPRESSE IN METRI

COMMITTENTE:

RFI RETE FERROVIARIA ITALIANA
GRUPPO FERROVIE DELLO STATO

ALTA SORVEGLIANZA:

ITALFERR
GRUPPO FERROVIE DELLO STATO

GENERAL CONTRACTOR:

Cepav due
Consorzio ENI per l' Alta Velocità

INFRASTRUTTURE FERROVIARIE STRATEGICHE DEFINITE DALLA LEGGE OBIETTIVO N. 443/01

LINEA A.V. /A.C. TORINO - VENEZIA Tratta MILANO - VERONA
Lotto funzionale Brescia-Verona
PROGETTO ESECUTIVO

INZ6 - NUOVA STRADA VIA MOLINI

Rotatoria SS11. Ramo sud.Sezioni trasversali.

GENERAL CONTRACTOR
Consorzio Cepav due
Data: 06 GIU 2019

Consorzio Cepav due
Il Direttore del Consorzio
(Ing. T. Toniolo)

DIRETTORE LAVORI
Data:

SCALA: 1:200

COMMESSA	LOTTO	FASE	ENTE	TIPO DOC.	OPERA/DISCIPLINA	PROGR.	REV.
IN0R	11	E	E2	W9	INZ6D0	004	A

PROGETTAZIONE

Rev.	Descrizione	Redatto	Data	Verificato	Data
A	EMISSIONE	Daniele	14/05/19	Pierangelo	14/05/19
B					
C					

IL PROGETTISTA
PIACENTINI PIERANGELO
Dott. Ingegnere
Ordine degli Ingegneri della Provincia di Bologna n. 2076
Data: 14/05/19

CIG. 751447334A
Stampato dal Service di plottaggio ITALFERR S.p.A. ALBA S.r.l.
File: IN0R11EE2W9IN2600044A_10.dwg
Progetto cofinanziato dalla Unione Europea
CUP: F81H91000000008
Scala di plot: 1:1