PROFILO LonatoNordpe
SEZIONE LN-10
PROGRESSIVA 180.00

BASE	
BA1	0.70 m^2
BINDER	
BI1	0.35 m^2
RILEVATO	
RI1	0.58 m^2
RI2	1.34 m^2
Totale:	1.92 m^2
SCAVO	
SC1	0.01 m^2
SC2	0.04 m^2
Totale:	0.05 m^2
SCAVO FOSSI	
SF1	0.21 m^2
MISTO STABILIZZATO	
ST1	2.06 m^2
USURA	
US1	0.25 m^2
VEGETALE FOSSI	
VF1	0.35 m^2
VF2	0.12 m^2
VF3	0.09 m^2
VF4	0.19 m^2
Totale:	0.75 m^2
VEGETALE SCARPATE	
VS1	0.61 m^2
VS2	0.47 m^2
Totale:	1.08 m^2
IDROSEMINA	
id1	1.21 m
id2	1.57 m
id3	1.21 m
id4	1.65 m
id5	2.80 m
id6	2.42 m
Totale:	10.86 m
SCOTICO	
sc1	11.78 m

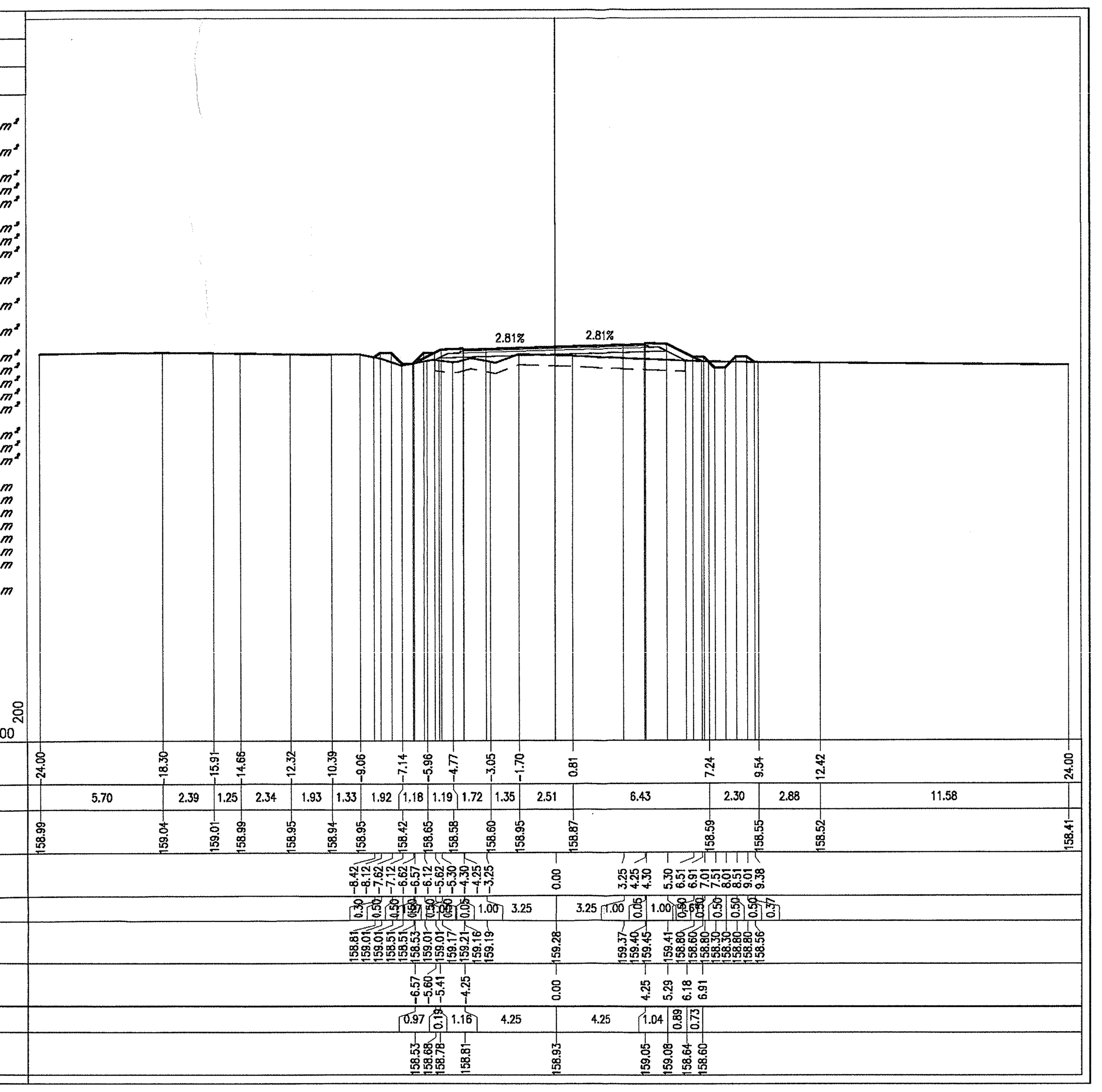

PROFILO LonatoNordpe
SEZIONE LN-13
PROGRESSIVA 240.00

BASE	
BA1	0.72 m^2
BINDER	
BI1	0.34 m^2
RILEVATO	
RI1	1.55 m^2
SCAVO	
SC1	0.36 m^2
SCAVO FOSSI	
SF1	0.28 m^2
SF2	0.23 m^2
Totale:	0.51 m^2
MISTO STABILIZZATO	
ST1	2.07 m^2
USURA	
US1	0.25 m^2
VEGETALE FOSSI	
VF1	0.11 m^2
VF2	0.07 m^2
VF3	0.08 m^2
VF4	0.17 m^2
Totale:	0.43 m^2
VEGETALE SCARPATE	
VS1	0.57 m^2
VS2	0.33 m^2
Totale:	0.90 m^2
IDROSEMINA	
id1	1.21 m
id2	1.48 m
id3	1.21 m
id4	1.61 m
id5	2.61 m
id6	1.50 m
Totale:	9.62 m
SCOTICO	
sc1	11.51 m

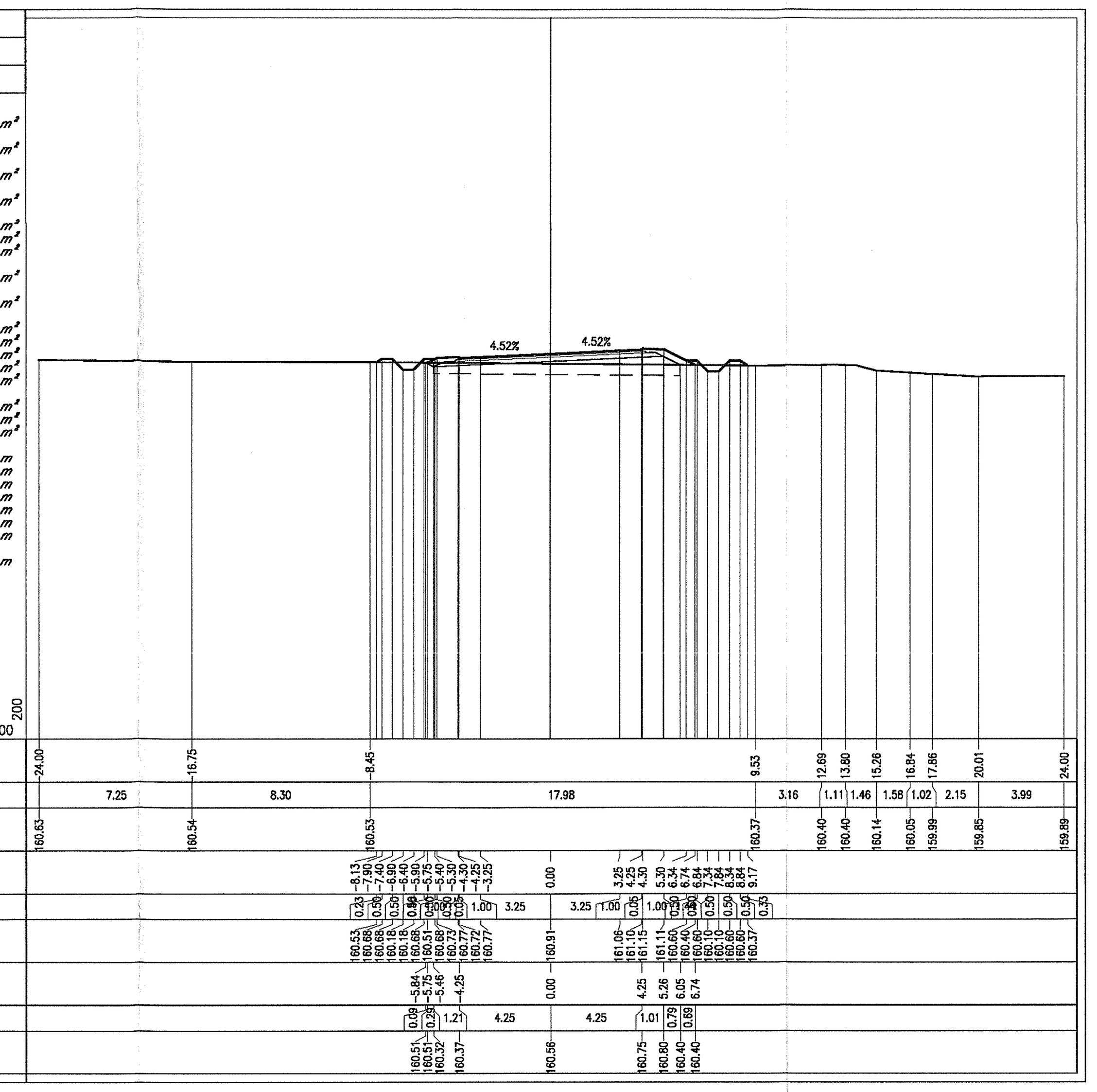

PROFILO LonatoNordpe
SEZIONE LN-16
PROGRESSIVA 300.00

BASE	
BA1	0.70 m^2
BINDER	
BI1	0.34 m^2
RILEVATO	
RI1	2.40 m^2
SCAVO FOSSI	
SF1	0.29 m^2
SF2	0.21 m^2
Totale:	0.50 m^2
MISTO STABILIZZATO	
ST1	2.08 m^2
USURA	
US1	0.26 m^2
VEGETALE FOSSI	
VF1	0.09 m^2
VF2	0.08 m^2
VF3	0.08 m^2
VF4	0.17 m^2
Totale:	0.42 m^2
VEGETALE SCARPATE	
VS1	0.56 m^2
VS2	0.32 m^2
Totale:	0.88 m^2
IDROSEMINA	
id1	1.21 m
id2	1.46 m
id3	1.21 m
id4	1.60 m
id5	2.54 m
id6	1.77 m
Totale:	9.79 m
SCOTICO	
sc1	11.29 m

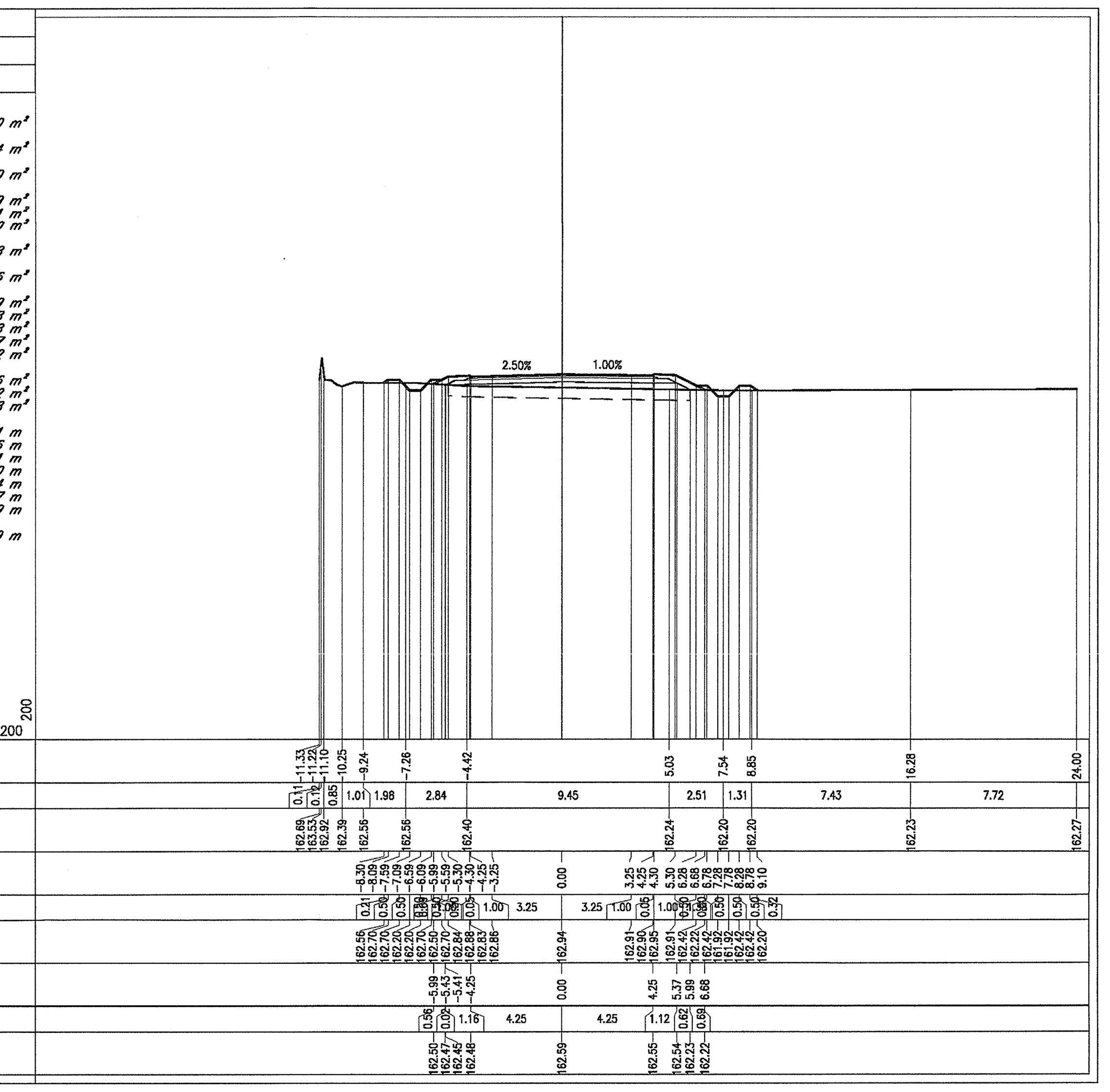

PROFILO LonatoNordpe
SEZIONE LN-11
PROGRESSIVA 194.02

BASE	
BA1	0.72 m^2
BINDER	
BI1	0.34 m^2
RILEVATO	
RI1	3.66 m^2
SCAVO FOSSI	
SF1	0.38 m^2
SF2	0.24 m^2
Totale:	0.62 m^2
MISTO STABILIZZATO	
ST1	2.06 m^2
USURA	
US1	0.26 m^2
VEGETALE FOSSI	
VF1	0.03 m^2
VF2	0.07 m^2
VF3	0.08 m^2
VF4	0.17 m^2
Totale:	0.35 m^2
VEGETALE SCARPATE	
VS1	0.69 m^2
VS2	0.32 m^2
Totale:	1.01 m^2
IDROSEMINA	
id1	1.21 m
id2	1.27 m
id3	1.21 m
id4	1.62 m
id5	3.09 m
id6	1.58 m
Totale:	9.98 m
SCOTICO	
sc1	11.96 m

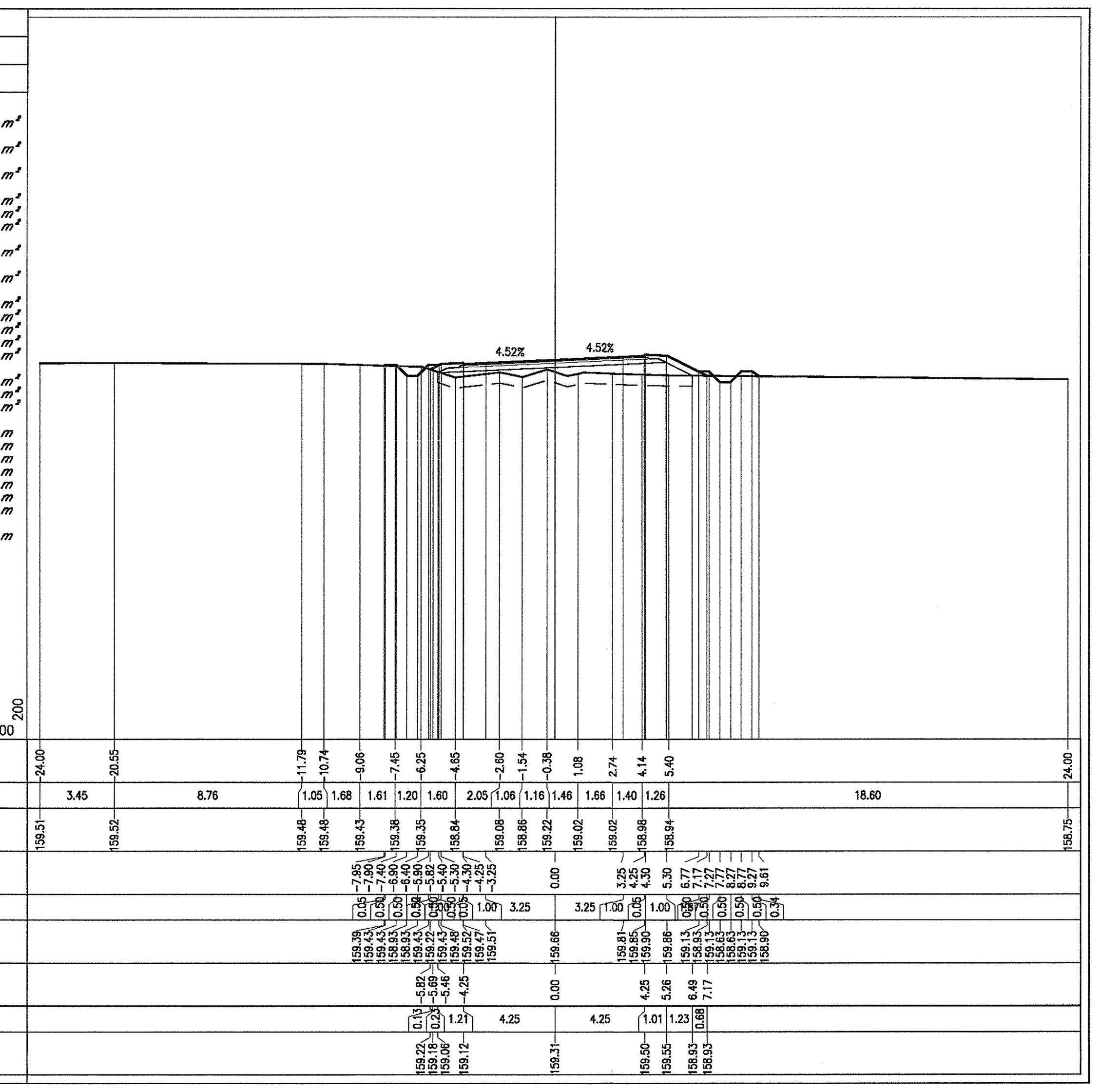

PROFILO LonatoNordpe
SEZIONE LN-14
PROGRESSIVA 254.55

BASE	
BA1	0.70 m^2
BINDER	
BI1	0.35 m^2
RILEVATO	
RI1	2.68 m^2
SCAVO	
SC1	0.04 m^2
SCAVO FOSSI	
SF1	0.25 m^2
SF2	0.25 m^2
Totale:	0.50 m^2
MISTO STABILIZZATO	
ST1	2.06 m^2
USURA	
US1	0.26 m^2
VEGETALE FOSSI	
VF1	0.12 m^2
VF2	0.07 m^2
VF3	0.08 m^2
VF4	0.15 m^2
Totale:	0.42 m^2
VEGETALE SCARPATE	
VS1	0.60 m^2
VS2	0.34 m^2
Totale:	0.94 m^2
IDROSEMINA	
id1	1.21 m
id2	1.51 m
id3	1.21 m
id4	1.57 m
id5	2.74 m
id6	1.76 m
Totale:	10.00 m
SCOTICO	
sc1	5.73 m

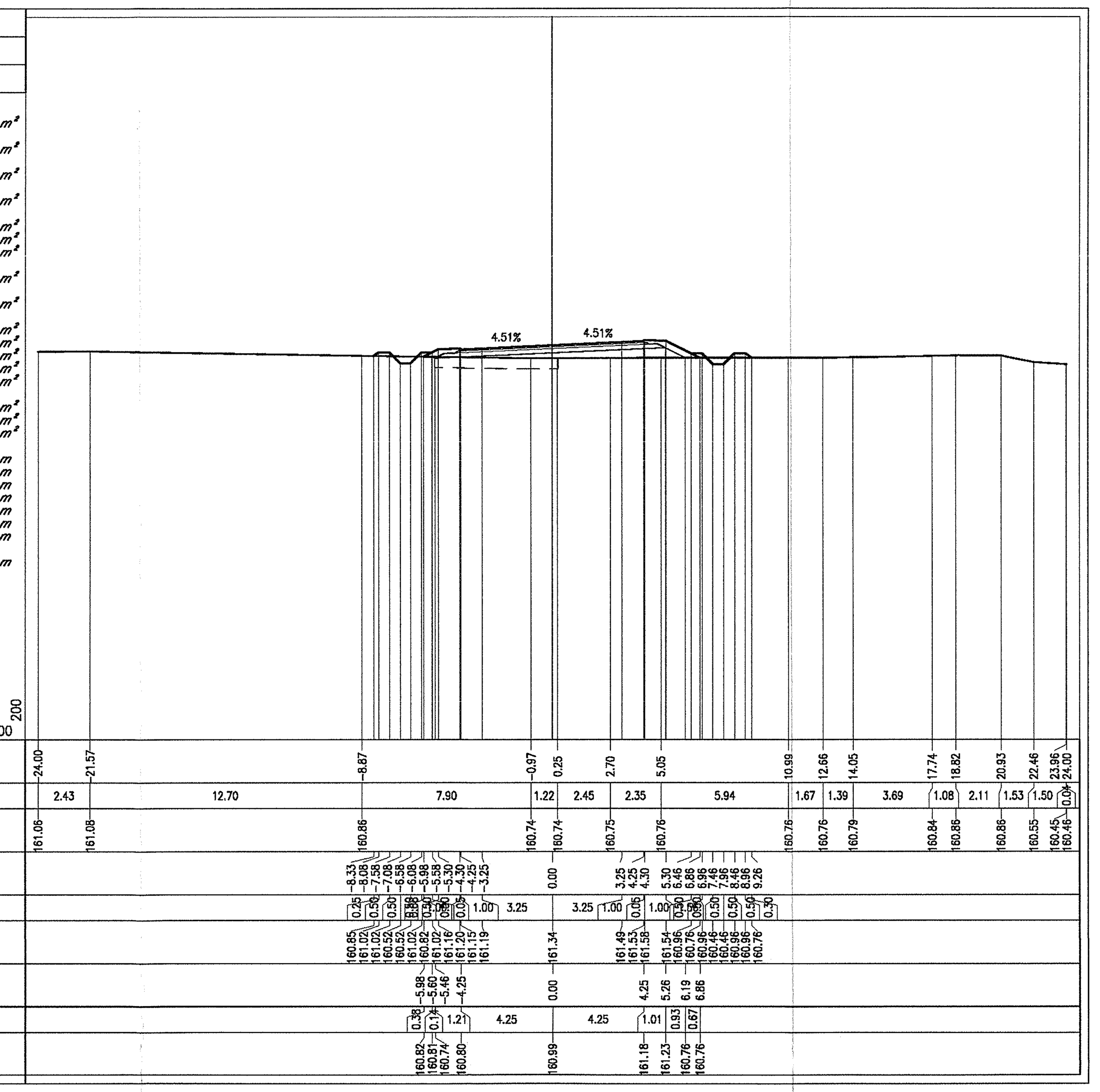

PROFILO LonatoNordpe
SEZIONE LN-17
PROGRESSIVA 312.35

BASE	
BA1	0.72 m^2
BINDER	
BI1	0.36 m^2
RILEVATO	
RI1	3.37 m^2
SCAVO FOSSI	
SF1	0.25 m^2
SF2	0.24 m^2
Totale:	0.49 m^2
MISTO STABILIZZATO	
ST1	2.08 m^2
USURA	
US1	0.26 m^2
VEGETALE FOSSI	
VF1	0.11 m^2
VF2	0.09 m^2
VF3	0.09 m^2
VF4	0.15 m^2
Totale:	0.44 m^2
VEGETALE SCARPATE	
VS1	0.54 m^2
VS2	0.43 m^2
Totale:	0.97 m^2
IDROSEMINA	
id1	1.21 m
id2	1.47 m
id3	1.21 m
id4	1.59 m
id5	2.53 m
id6	2.16 m
Totale:	10.17 m
SCOTICO	
sc1	11.69 m

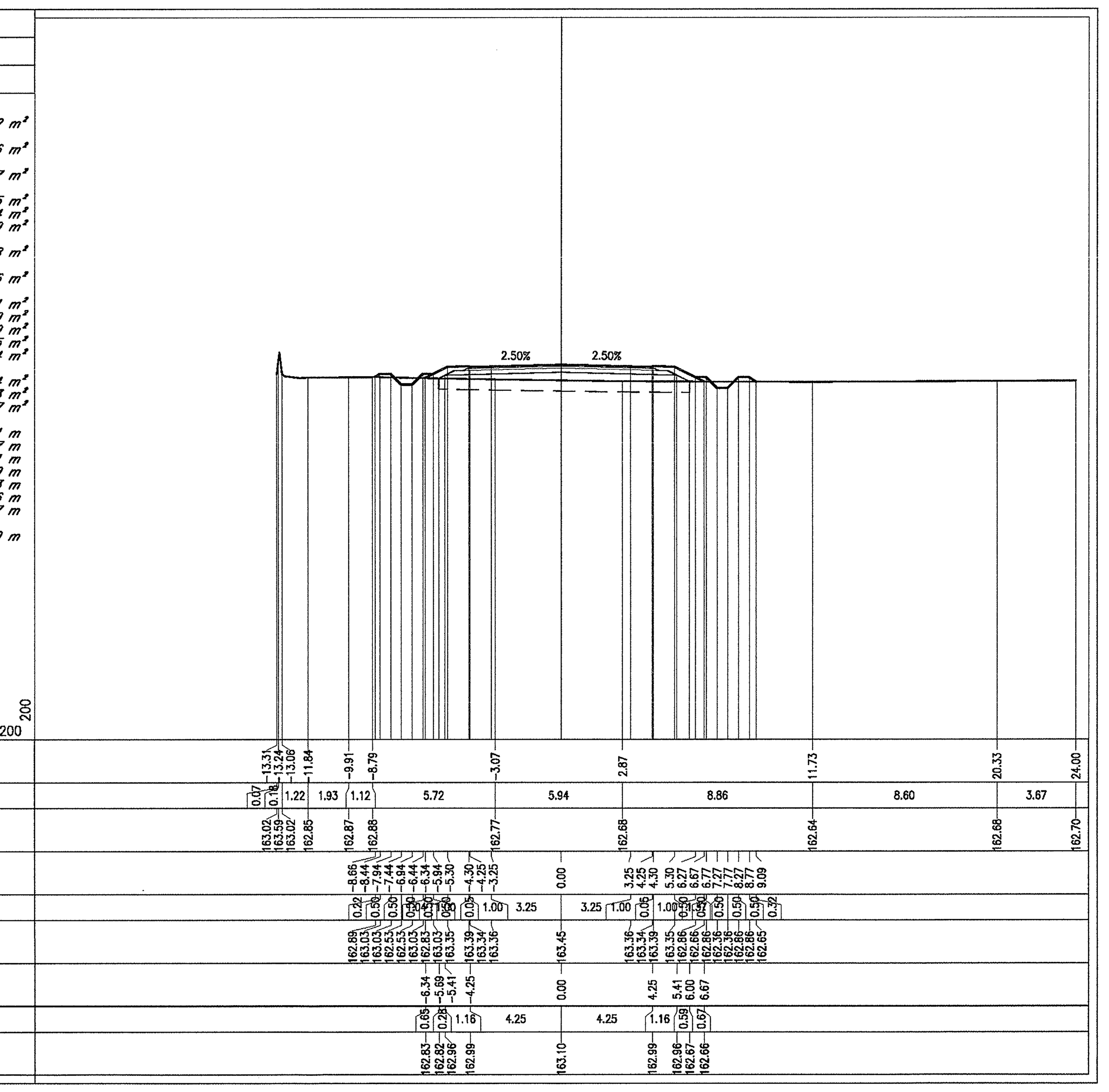

PROFILO LonatoNordpe
SEZIONE LN-12
PROGRESSIVA 220.00

BASE	
BA1	0.70 m^2
BINDER	
BI1	0.35 m^2
RILEVATO	
RI1	0.53 m^2
RI2	0.03 m^2
Totale:	0.56 m^2
SCAVO	
SC1	1.02 m^2
SCAVO FOSSI	
SF1	0.44 m^2
SF2	0.06 m^2
Totale:	0.50 m^2
MISTO STABILIZZATO	
ST1	2.07 m^2
USURA	
US1	0.26 m^2
VEGETALE FOSSI	
VF1	0.02 m^2
VF2	0.02 m^2
VF3	0.13 m^2
VF4	0.40 m^2
Totale:	0.57 m^2
VEGETALE SCARPATE	
VS1	0.62 m^2
VS2	0.37 m^2
Totale:	0.99 m^2
IDROSEMINA	
id1	1.21 m
id2	1.26 m
id3	1.21 m
id4	1.93 m
id5	3.09 m
id6	1.22 m
Totale:	9.92 m
SCOTICO	
sc1	5.61 m
sc2	2.82 m
Totale:	8.43 m

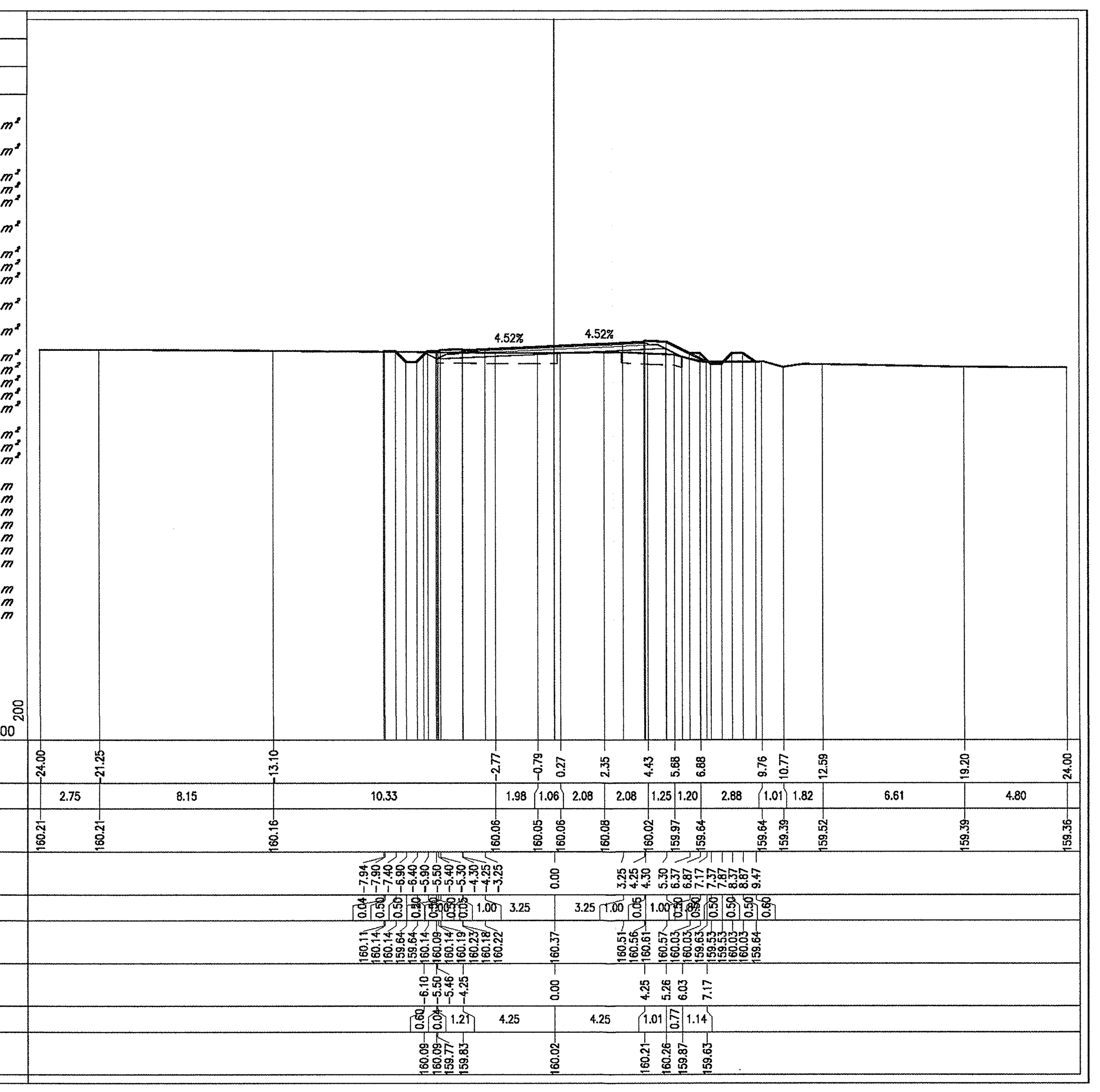

PROFILO LonatoNordpe
SEZIONE LN-15
PROGRESSIVA 280.00

BASE	
BA1	0.71 m^2
BINDER	
BI1	0.34 m^2
RILEVATO	
RI1	1.12 m^2
SCAVO FOSSI	
SF1	0.13 m^2
SF2	0.23 m^2
Totale:	0.36 m^2
MISTO STABILIZZATO	
ST1	2.06 m^2
USURA	
US1	0.25 m^2
VEGETALE FOSSI	
VF1	0.10 m^2
VF2	0.12 m^2
VF3	0.08 m^2
VF4	0.15 m^2
Totale:	0.45 m^2
VEGETALE SCARPATE	
VS1	0.47 m^2
VS2	0.36 m^2
Totale:	0.83 m^2
IDROSEMINA	
id1	1.21 m
id2	1.44 m
id3	1.21 m
id4	1.58 m
id5	2.30 m
id6	1.87 m
Totale:	9.61 m
SCOTICO	
sc1	11.20 m

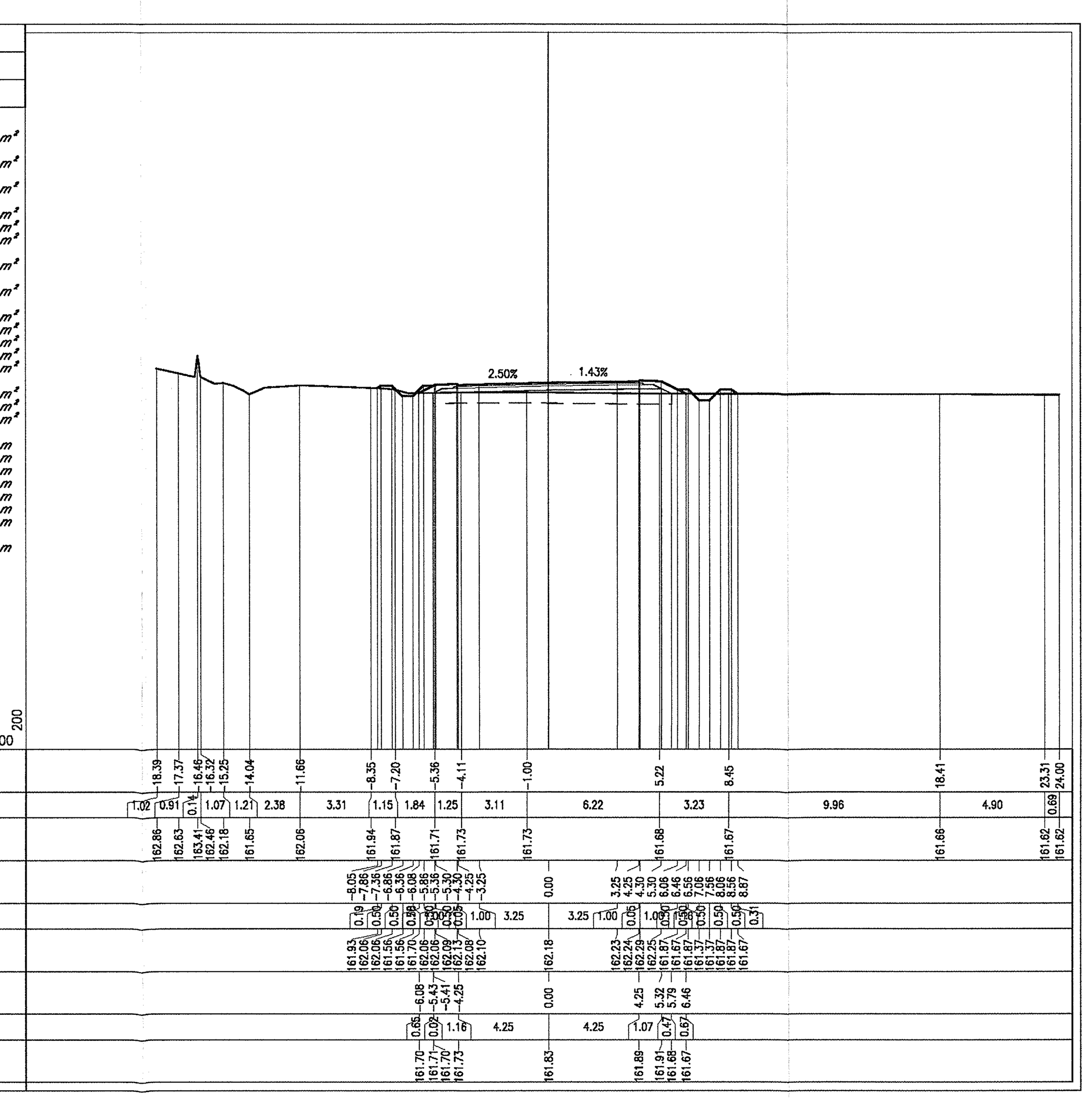

PROFILO LonatoNordpe
SEZIONE LN-18
PROGRESSIVA 340.00

BASE	
BA1	0.70 m^2
BINDER	
BI1	0.34 m^2
RILEVATO	
RI1	5.92 m^2
SCAVO FOSSI	
SF1	0.27 m^2
SF2	0.24 m^2
Totale:	0.51 m^2
MISTO STABILIZZATO	
ST1	2.06 m^2
USURA	
US1	0.26 m^2
VEGETALE FOSSI	
VF1	0.11 m^2
VF2	0.08 m^2
VF3	0.08 m^2
VF4	0.16 m^2
Totale:	0.43 m^2
VEGETALE SCARPATE	
VS1	0.69 m^2
VS2	0.61 m^2
Totale:	1.30 m^2
IDROSEMINA	
id1	1.21 m
id2	1.48 m
id3	1.21 m
id4	1.59 m
id5	2.96 m
id6	2.65 m
Totale:	11.10 m
SCOTICO	
sc1	12.51 m

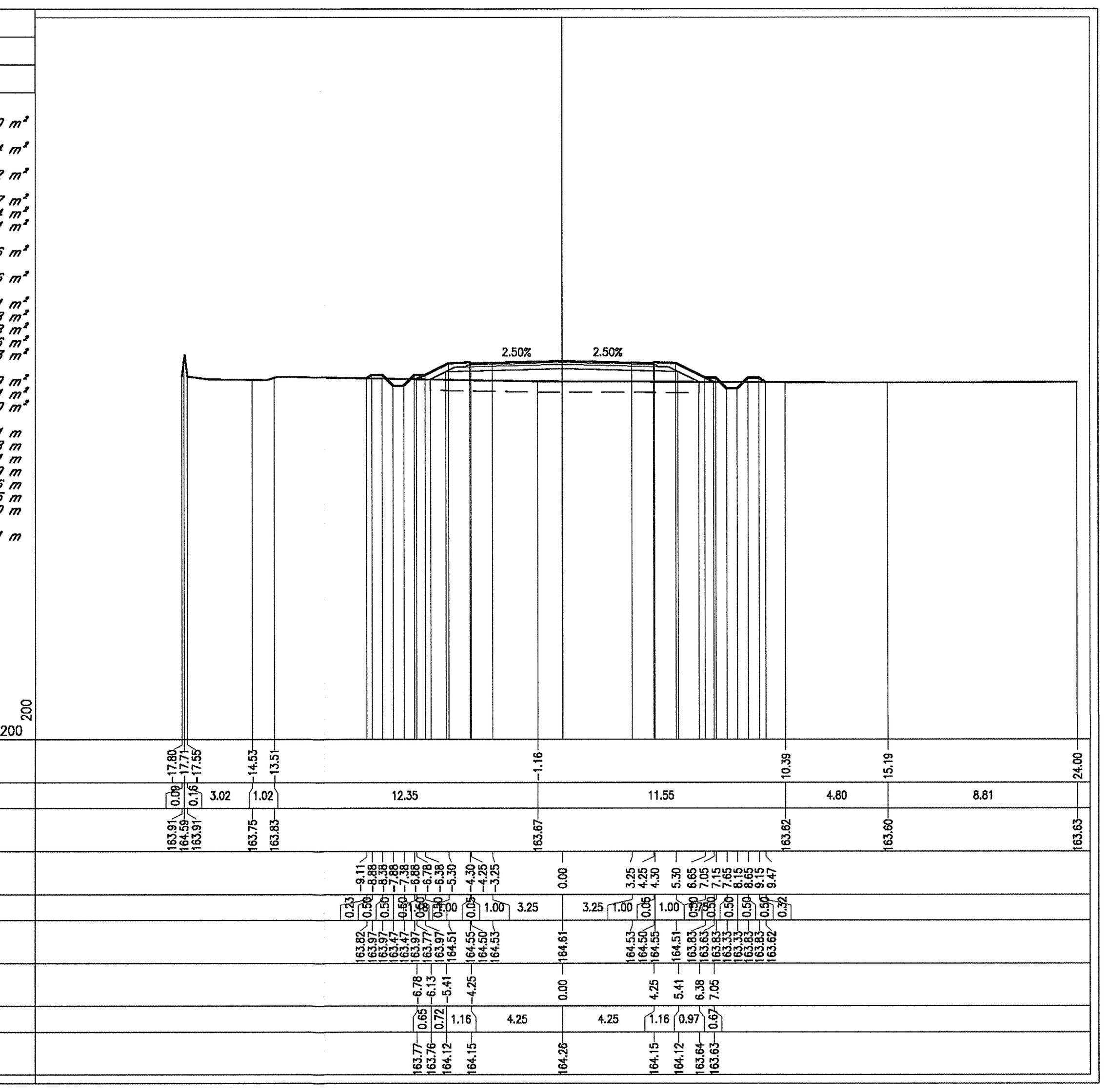

DOCUMENTI DI RIFERIMENTO

DESCRIZIONE	CODICE
IV00 – RAMPE CAVALCAFERROVIA TIPOLOGICO	
SEGNALETICA VERTICALE E ORIZZONTALE. DETTAGLI	IN0R11EE2BZIV000B005
SEGNALETICA VERTICALE E PLINTI DI FONDAZIONE. GEOMETRIE	IN0R11EE2BBIV00CB001
SEGNALETICA VERTICALE. PLINTI DI FONDAZIONE. CARPENTERIA E ARMATURA	IN0R11EE2BCIV00CB001
RELAZIONE DI VERIFICA DELLE PAVIMENTAZIONI STRADALI	IN0R11EE2ROIV0007001
SEGNALETICA VERTICALE. PLINTI DI FONDAZIONE. RELAZIONE DI CALCOLO	IN0R11EE2CLIV00CB001
INZ6– NUOVA STRADA VIA MOLINI	
RELAZIONE DI CONFRONTO PD/PE	IN0R11EE2ROINZ600001
RELAZIONE TECNICA GENERALE	IN0R11EE2ROINZ600002
PLANIMETRIE STATO DI FATTO E DI PROGETTO	IN0R11EE2PZINZ600001
PLANIMETRIA DI TRACCIAMENTO. TAVOLA 1/2	IN0R11EE2PZINZ600002
PLANIMETRIA DI TRACCIAMENTO. TAVOLA 2/2	IN0R11EE2PZINZ600003
PROFILI LONGITUDINALI. TAVOLA 1/2	IN0R11EE2F7INZ600001
PROFILI LONGITUDINALI. TAVOLA 2/2	IN0R11EE2F7INZ600002
DIAGRAMMA DI VISUALE LIBERA E VELOCITÀ	IN0R11EE2D7INZ600001
ASSE PRINCIPALE. SEZIONI TRASVERSALI. TAVOLA 1/7	IN0R11EE2W9INZ600001
ASSE PRINCIPALE. SEZIONI TRASVERSALI. TAVOLA 2/7	IN0R11EE2W9INZ600002
ASSE PRINCIPALE. SEZIONI TRASVERSALI. TAVOLA 3/7	IN0R11EE2W9INZ600003
ASSE PRINCIPALE. SEZIONI TRASVERSALI. TAVOLA 4/7	IN0R11EE2W9INZ600004
ASSE PRINCIPALE. SEZIONI TRASVERSALI. TAVOLA 6/7	IN0R11EE2W9INZ600006
ASSE PRINCIPALE. SEZIONI TRASVERSALI. TAVOLA 7/7	N0R11EE2W9INZ600007
ROTATORIA SS11. SEZIONI TRASVERSALI. TAVOLA 1/3	IN0R11EE2W9INZ6D0001
ROTATORIA SS11. SEZIONI TRASVERSALI. TAVOLA 2/3	IN0R11EE2W9INZ6D0002
ROTATORIA SS11. SEZIONI TRASVERSALI. TAVOLA 3/3	IN0R11EE2W9INZ6D0003
ROTATORIA SS11. RAMO SUD. SEZIONI TRASVERSALI.	IN0R11EE2W9INZ6D0004
ROTATORIA VIA MOLINI. SEZIONI TRASVERSALI. TAVOLA 1/2	IN0R11EE2W9INZ6B0001
ROTATORIA VIA MOLINI. SEZIONI TRASVERSALI. TAVOLA 2/2	IN0R11EE2W9INZ6B0002
ROTATORIA VIA MOLINI. RAMO EST. SEZIONI TRASVERSALI.	IN0R11EE2W9INZ6B0003
PLANIMETRIA SEGNALETICA E BARRIERE DI SICUREZZA	IN0R11EE2P7INZ609001
SMALTIMENTO ACQUE METEORICHE. RELAZIONE IDROLOGICA E IDRAULICA	IN0R11EE2RIINZ606001
SMALTIMENTO ACQUE METEORICHE. PLANIMETRIA E DETTAGLI	IN0R11EE2PZINZ606001
SEZIONI TIPO E DETTAGLI	IN0R11EE2BZINZ609001

NOTE GENERALI

– TUTTE LE MISURE SONO ESPRESSE IN METRI

COMMITTENTE:
RFI RETE FERROVIARIA ITALIANA
GRUPPO FERROVIE DELLO STATO

ALTA SORVEGLIANZA:
ITALFERR
GRUPPO FERROVIE DELLO STATO

GENERAL CONTRACTOR:
Cepav due
Consorzio ENI per l' Alta Velocità

INFRASTRUTTURE FERROVIARIE STRATEGICHE DEFINITE DALLA LEGGE OBIETTIVO N. 443/01

LINEA A.V. /A.C. TORINO - VENEZIA Tratta MILANO - VERONA
Lotto funzionale Brescia-Verona
PROGETTO ESECUTIVO

INZ6 - NUOVA STRADA VIA MOLINI
Asse Principale. Sezioni trasversali.
Tavola 5/7

GENERAL CONTRACTOR	DIRETTORE LAVORI	SCALA:
Consorzio Cepav due — Consorzio Cepav due Il Direttore del Consorzio (Ing. T. Taranta) — Data: 06 GIU 2019	Data:	1:200

COMMESSA	LOTTO	FASE	ENTE	TIPO DOC.	OPERA/DISCIPLINA	PROGR.	REV.
IN0R	11	E	E2	W9	INZ600	005	A

PROGETTAZIONE

Rev.	Descrizione	Redatto	Data	Verificato	Data	Progettista Integratore	Data
A	EMISSIONE	Daniele	14/05/19	Piacentini	14/05/19		14/05/19
B							
C							

IL PROGETTISTA
PIACENTINI INGEGNERI s.r.l.
Dott. Ing. Luca Piacentini
Ordine degli Ingegneri di Bologna
Data:

Dott. Ing. ROBERTO LIANI — ORDINE INGEGNERI ROMA N. 23076

CIG. 751447334A
Stampato dal Service di plottaggio ITALFERR S.p.A. ALBA S.r.l.
File: IN0R11EE2W9INZ600005A_10.dwg
Progetto cofinanziato dalla Unione Europea
CUP: F81H91000000008
Scala di plot: 1:1