

DOCUMENTI DI RIFERIMENTO

DESCRIZIONE

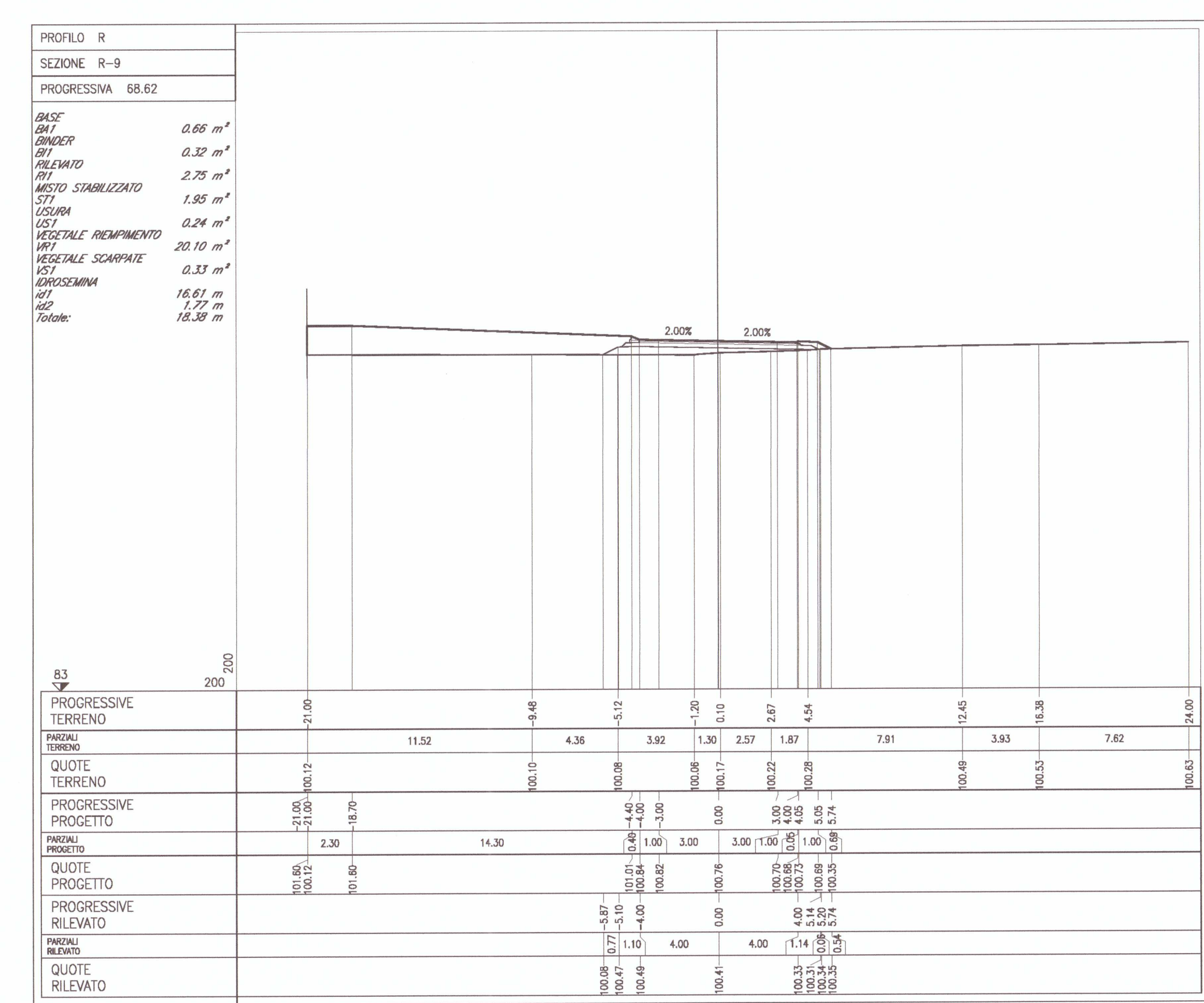
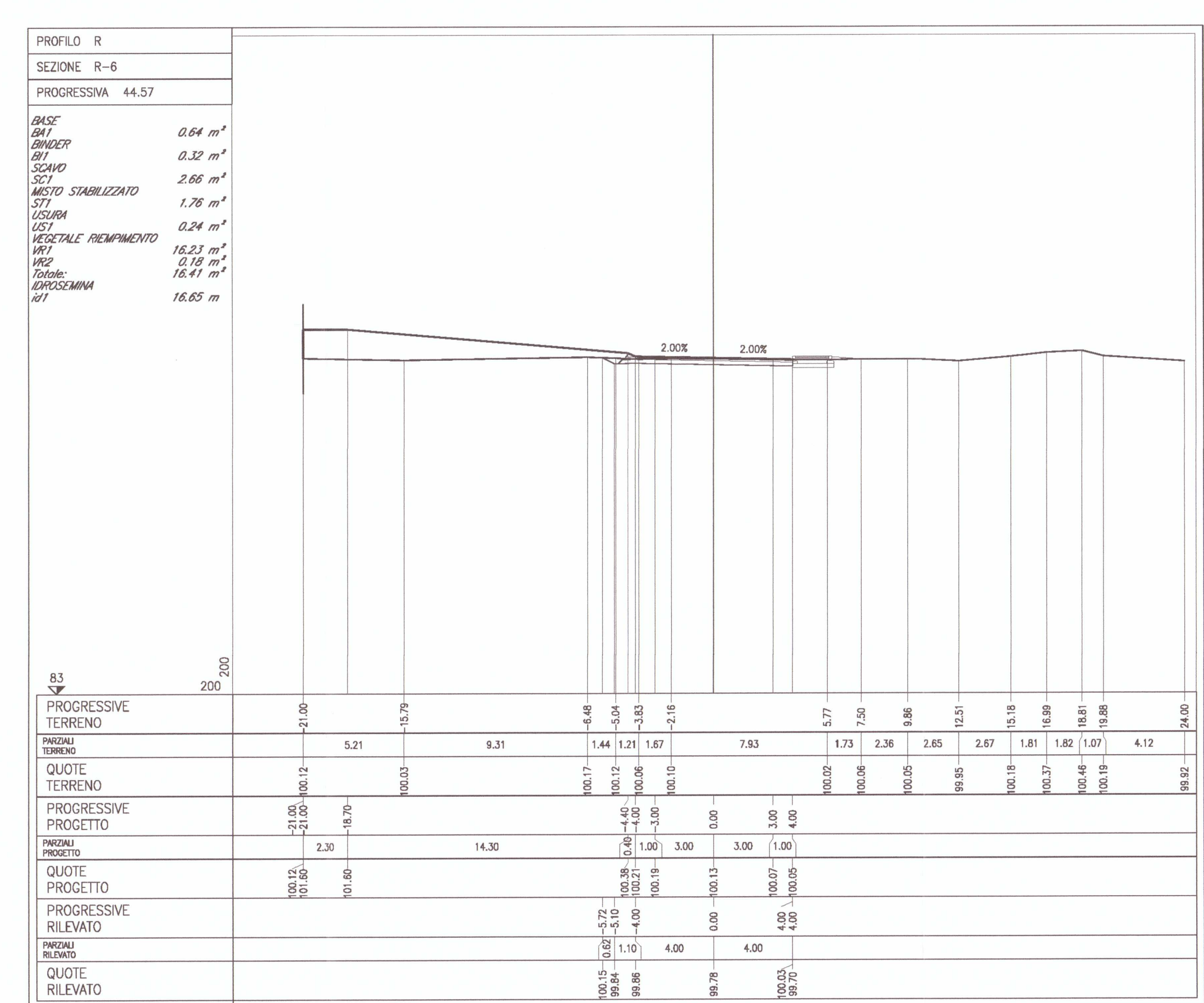






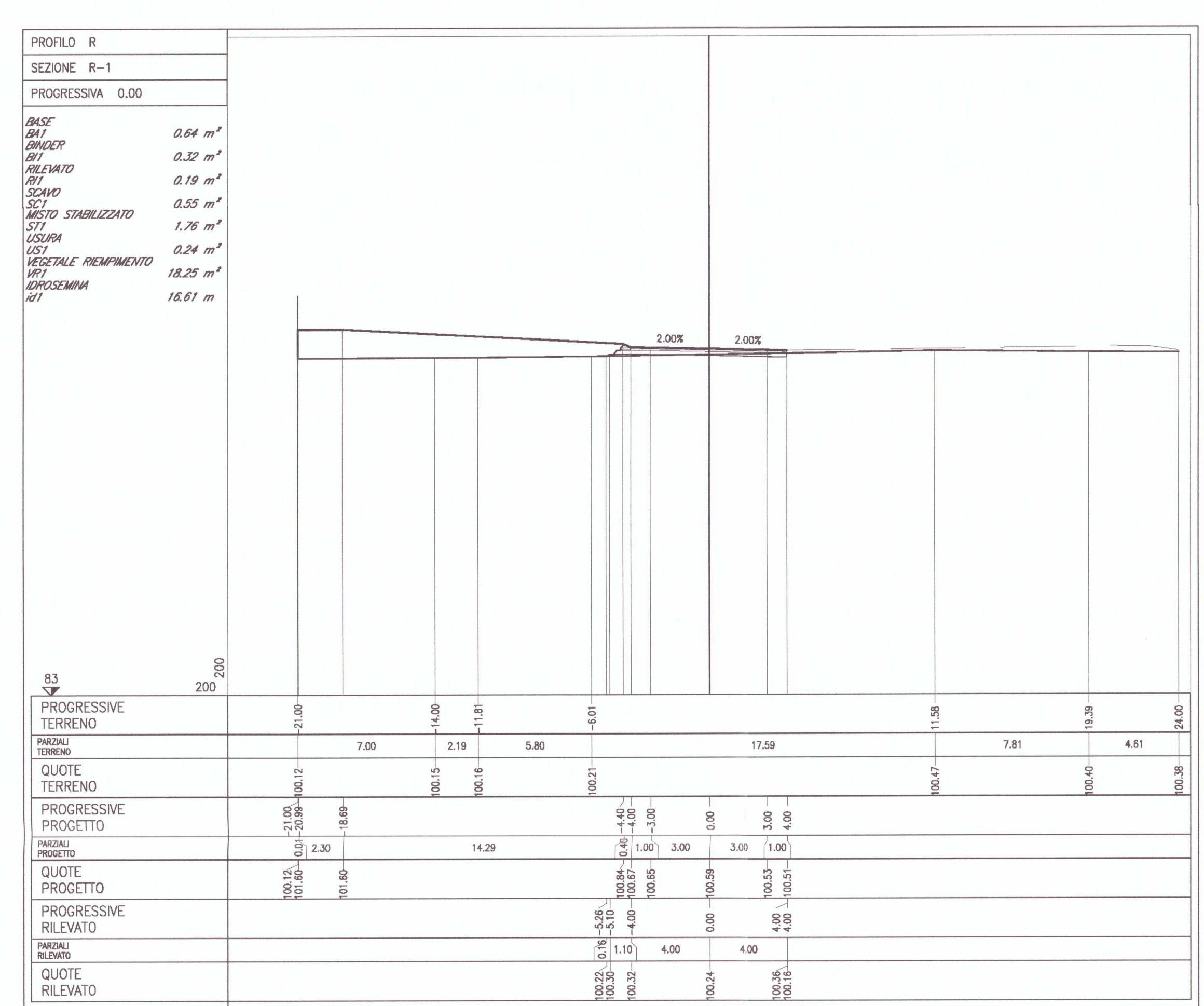
CODICE

AVV - PIANIFICAZIONE STRADALE...
PUNTI PIVOT DI FUNDAMENTAZIONE...
SEGNALAZIONE VERBALE E ORIZZONTALE...
SEGNALAZIONE VERBALE E PUNTI DI FUNDAMENTAZIONE...
SEGNALAZIONE VERBALE, PUNTI DI FUNDAMENTAZIONE...
SEGNALAZIONE VERBALE, PUNTI DI FUNDAMENTAZIONE...
SEGNALAZIONE VERBALE, PUNTI DI FUNDAMENTAZIONE...

AVV2 - PIANIFICAZIONE STRADALE...
SEGNALAZIONE VERBALE...
PUNTI PIVOT DI FUNDAMENTAZIONE...
SEGNALAZIONE VERBALE E PUNTI DI FUNDAMENTAZIONE...
SEGNALAZIONE VERBALE, PUNTI DI FUNDAMENTAZIONE...
SEGNALAZIONE VERBALE, PUNTI DI FUNDAMENTAZIONE...
SEGNALAZIONE VERBALE, PUNTI DI FUNDAMENTAZIONE...

NOTE GENERALI

TUTTE LE MISURE SONO ESPRESSE IN METRI



Project information block containing logos for RFI and ITALFERR, contract details for Cepam due, project name 'INFRASTRUTTURE FERROVIARIE STRATEGICHE...', and technical specifications.