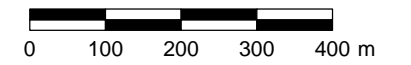






SCALA












### LEGENDA

#### OPERE A PROGETTO

-  GALLERIE
-  LIMITE BACINO MONTE ALTO
-  AREE DI CANTIERE
-  VIABILITÀ

#### USO SUOLO

-  1222, VIABILITÀ STRADALE E SUE PERTINENZE
-  2112, COLTURE ESTENSIVE
-  31, ZONE BOSCADE
-  31126, CERRETE DELL'ITALIA MERIDIONALE
-  321, PRATI-PASCOLI NATURALI E PRATERIE
-  3211, PRATERIE ARIDE CALCAREE
-  3214, PRATERIE MESOFILE
-  32231, GINESTRETI. ARBUSTETI A NETTA PREVALENZA DI GINESTRA ODOROSA (SPARTIUM JUNCEUM L.) CON ALTRE SPECIE DEI PRUNETI
-  411, AREA SOGGETTA AD ALLAGAMENTI STAGIONALI

### RIFERIMENTI

REC S.r.l., 2011, "PROGETTO DI IMPIANTO IDROELETTRICO DI REGOLAZIONE DI CAMPOLATTARO (BN), PLANIMETRIA GENERALE OPERE IN PROGETTO", ELABORATO No. 483-01E-ET-D-DA-002, SCALA 1:5.000, REV. A, 31 MARZO 2011.

REGIONE CAMPANIA, ORTOFOTO DEL 2004 - 2005, SCALA 1:5.000

FIGURA 5.1a

IMPIANTO DI REGOLAZIONE  
USO DEL SUOLO