






Legenda

-  Nuovo Deposito Temporaneo rifiuti
-  Centro Olio Val d'Agri

Riserve e parchi ⁽¹⁾

-  EUAP0851 "Parco nazionale dell'Appennino Lucano - Vald'Agri - Lagonegrese"

Rete Natura 2000 ⁽²⁾

-  ZPS IT9210271 "Appennino Lucano, Valle Agri, Monte Sirino, Monte Raparo"
-  ZSC IT9210143 "Lago Pertusillo"

Fonti:
⁽¹⁾ WebGIS delle Tutele - Piano Paesaggistico Regionale (<https://rsdi.regione.basilicata.it/ppr/>) e Geoportale nazionale del Ministero dell'ambiente e della tutela del territorio e del mare (www.pcn.minambiente.it)
⁽²⁾ Geoportale nazionale del Ministero dell'ambiente e della tutela del territorio e del mare (www.pcn.minambiente.it)

00	MAG 2020	PRIMA EMISSIONE	ENI S.p.a.	ENI S.p.a.	ENI S.p.a.	ENI S.p.a.	ENI S.p.a.	
Stato di Validità	Numero di Revisione	Data	Descrizione	Preparato da	Controllato da	Approvato da	Verificato Company	Approvato Company
Nome e logo Compagnia			Nome del Progetto	Identificativo documento Company				
 Eni S.p.a.			LISTA DI CONTROLLO PER LA VALUTAZIONE PRELIMINARE Realizzazione di un nuovo deposito temporaneo rifiuti presso il Centro Olio Val d'Agri (C.O.V.A.)					
Nome e logo Contrattista			Progetto No.:					
Nome e logo Fornitore/Subfornitore			Ordine/Contratto N.:					
			Identificativo documento Vendor/Sub.					
Nome Impianto: COVA			Localizzazione: Onshore - Basilicata - Val d'Agri	Scala: 1:20.000		Foglio 1 di 1		
ALLEGATO 5			Supera il N.					
			Superato dal N.					
			Area d'Impianto:	Unità d'Impianto:				
			Riserve e parchi naturali, zone classificate o protette ai sensi della normativa nazionale, zone classificate o protette dalla normativa comunitaria					
Software: ArcGIS 10.4			File name: All.5-EUAP+RN2000					