























**Legenda**

-  Nuovo Deposito Temporaneo rifiuti
-  Centro Olio Val d'Agri

**Ricognizione vincolistica PPR <sup>(1)</sup>**

-  Beni monumentali (art.10 D.Lgs.42/2004 e s.m.i.)
-  Beni interesse archeologico (art.45 D.Lgs.42/2004 e s.m.i.)
-  Beni interesse archeologico (art.10-13 D.Lgs.42/2004 e s.m.i.)
-  Aree di notevole interesse pubblico (art.136 D.Lgs.42/2004 e s.m.i.)

**Vincoli in Rete <sup>(2)</sup>**

-  Archeologici di interesse culturale non verificato
-  Archeologici di non interesse culturale
-  Archeologici con verifica di interesse culturale in corso
-  Archeologici di interesse culturale dichiarato
-  Archeologici in area di interesse culturale dichiarato
-  Architettonici di interesse culturale non verificato
-  Architettonici di non interesse culturale
-  Architettonici con verifica di interesse culturale in corso
-  Architettonici di interesse culturale dichiarato
-  Architettonici in area di interesse culturale dichiarato
-  Parchi e giardini di interesse culturale non verificato
-  Parchi e Giardini di non interesse culturale
-  Parchi e Giardini con verifica di interesse culturale in corso
-  Parchi e Giardini di interesse culturale dichiarato
-  Parchi e Giardini in area di interesse culturale dichiarato
-  Confini comunali

**Fonti:**  
<sup>(1)</sup> Ricognizione vincolistica - Piano Paesaggistico Regionale (<https://rsdi.regione.basilicata.it/ppr/>)  
<sup>(2)</sup> Portale Vincoli in Rete del Ministero dei beni e delle attività culturali e del turismo (<http://vincoliinrete.beniculturali.it>)

Stato di Validità	Numero di Revisione	Data	Descrizione	Preparato da	Controllato da	Approvato da	Verificato Company	Approvato Company
00		MAG 2020	PRIMA EMISSIONE	ENI S.p.a.	ENI S.p.a.	ENI S.p.a.	ENI S.p.a.	ENI S.p.a.
Nome e logo Compagnia			Nome del Progetto		Identificativo documento Company			
 Eni S.p.a.			LISTA DI CONTROLLO PER LA VALUTAZIONE PRELIMINARE Realizzazione di un nuovo deposito temporaneo rifiuti presso il Centro Olio Val d'Agri (C.O.V.A.)					
Nome e logo Contrattista			Progetto No.:		Ordine/Contratto N.:			
Nome e logo Fornitore/Subfornitore					Identificativo documento Vendor/Sub.			
Nome Impianto: COVA			Localizzazione: Onshore - Basilicata - Val d'Agri		Scala: grafica		Foglio 2 di 2	
<b>ALLEGATO 6</b>			Zone di importanza paesaggistica, storica, culturale o archeologica		Supera il N.		Superato dal N.	
					Area d'Impianto:		Unità d'Impianto:	
Software: ArcGIS 10.4			File name: All.6-ImportPaes-Stor-Cult-Archeo					
Questo documento è di proprietà ENI S.p.A. Exploration & Production Division. Non dovrà essere usato da terze parti per propositi diversi dai quali è stato spedito.								