

**COROGRAFIA**

All. Com. Monastier DN 100 (4"), DP 75 bar

Il presente disegno e' di proprieta' aziendale - La Societa' tutelera' i propri diritti a termine di legge.

0	15/07/2020	EMISSIONE PER COMMENTI	BALDASSARRI	PALOZZO	SABBATINI
INDICE	DATA	REVISIONI	ELABORATO	VERIFICATO	APPROVATO
CLIENTE		PROGETTISTA		Dis. LB-D-81047	
				Tav. 1 di 3	
Der. per Monastier DN 100 ( 4" ), DP 75 bar			Comm. NR/17157		
INDICE			0		
Scala			1:10000		
Tracciato di progetto con ottimizzazioni			Sostituisce il .....		
			Sostituito dal .....		

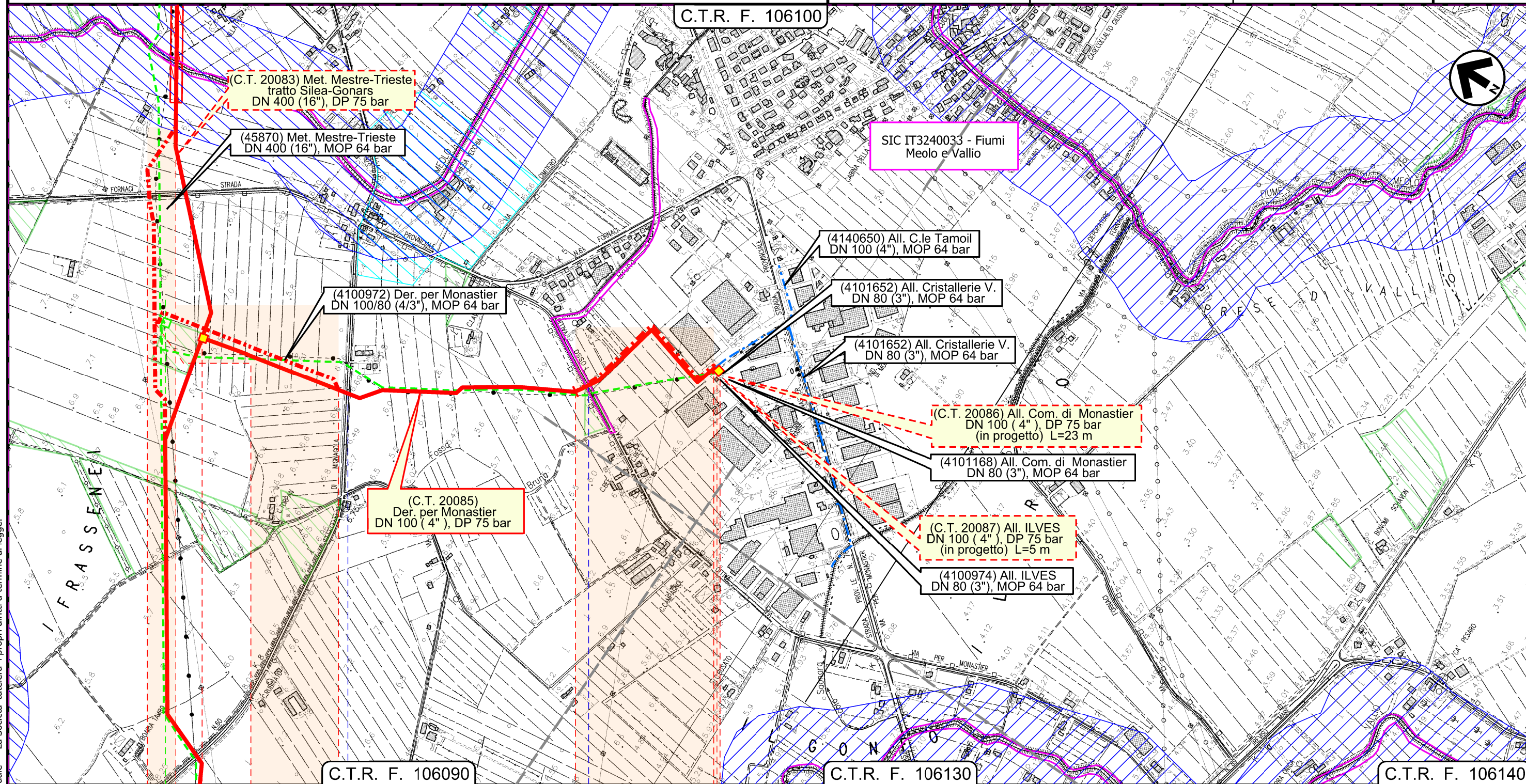


Der. per Monastier  
DN 100 ( 4" ), DP 75 bar

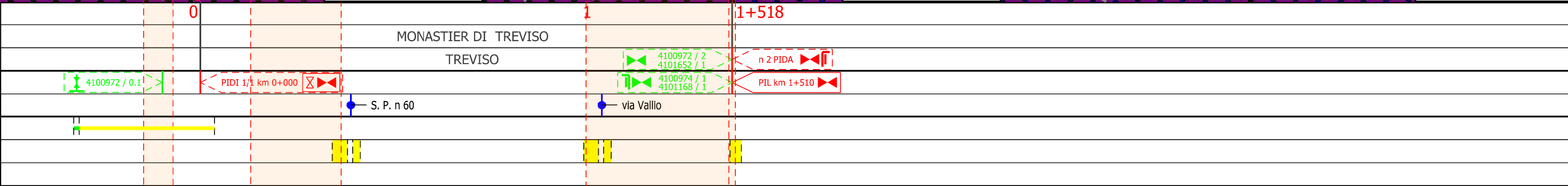
Tracciato di progetto con ottimizzazioni

0	15/07/2020	EMISSIONE PER COMMENTI	BALDASSARRI PALOZZO	SABBATINI
INDICE	DATA	REVISIONI	ELABORATO	VERIFICATO
CLIENTE	PROGETTISTA		Dis.	LB-D-81047
				Comm.
				NR/17157

Tavola  
2  
di 3  
Scala  
1:10000



Il presente disegno e' di proprieta' aziendale - La Societa' tutelera' i propri diritti a termine di legge.



Ottimizzazione n.5 (V.115-V.133)    Ottimizzazione n.19 (Der. Monastier P.0-V.7)    Ottimizzazione n.20 (Der. Monastier V.20-P.35)    Ottimizzazione n.21 (All. Com. Monastier)



Der. per Monastier  
DN 100 ( 4" ), DP 75 bar











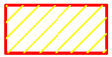






Tracciato di progetto con ottimizzazioni

0	15/07/2020	EMISSIONE PER COMMENTI	BALDASSARRI	PALOZZO	SABBATINI
INDICE	DATA	REVISIONI	ELABORATO	VERIFICATO	APPROVATO
CLIENTE			PROGETTISTA		
			Dis.	LB-D-81047	
			Comm.	NR/17157	










Tavola  
**3**  
di 3  
Scala  
1:10000

LEGENDA








SIMBOLOGIA CARTOGRAFICA

- |   |   |  |   |
|---|---|--|---|
|  | Metanodotto in progetto                           |  | Altre condotte di terzi                                   |
|  | Altro Metanodotto in progetto                     |  | Gallerie, Tunnel, Mini-Microtunnel, Raise Boring e T.O.C. |
|  | Metanodotti in esercizio                          |  | Impianti di linea in progetto                             |
|  | Metanodotti da porre fuori esercizio e recuperare |  | Impianti di linea su rete in esercizio                    |
|  | Metanodotto di altro progetto                     |  | Impianti di linea da porre fuori esercizio e recuperare   |
|  | Aree impianti stacco-terminale in progetto        |  | Strade di accesso provvisorio                             |
|  | Aree impianti stacco-terminale esistenti          |  | Strada di accesso all'impianto                            |
|  | Aree impianti di altro progetto                   |  | Adeguamento strade esistenti                              |
|   |   |  | Limite sovrapposizione fogli                              |



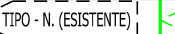









SIMBOLOGIA MECCANICA

-  Punto di intercettazione di linea (P.I.L.)
-  Punto di intercettazione di derivazione importante (P.I.D.I.)
-  Punto di intercettazione di derivazione semplice con stacco da P.I.L. (P.I.D.S.)
-  Punto di intercettazione e derivazione semplice con stacco da Linea (P.I.D.S.)
-  Punto di intercettazione con discaggio di allacciamento (P.I.D.A.)
-  Punto predisposto per il discaggio di allacciamento (P.P.D.A.)
-  Punto di sezionamento elettrico terminale (P.S.E.T.)
-  Stazione predisposta per lancio e ricevimento PIG
-  Impianto di riduzione/regolazione della pressione

SIMBOLOGIA TEMATICA

- RETE NATURA 2000
-  Siti di importanza comunitaria (92/43/CEE)
  -  Zone di protezione speciale (79/409/CEE)
- BENI CULTURALI E PAESAGGISTICI (D. Lgs. 42/04)
-  Immobili ed aree di notevole interesse pubblico (art.136)
- Aree tutelate per legge (Art. 142)
-  Territori costieri (lett. a) e con termini ai laghi (lett. b) per una fascia di 300 m dalla linea di battigia.  
Fiumi, torrenti e corsi d'acqua (lett. c) iscritti agli elenchi previsti dal T.U. approvato con R.D.1775 e relative sponde per una fascia di 150 m
  -  Territori ricoperti da foreste e boschi, ancorche' percorse dal fuoco, e quelli sottoposti a vincolo di rimboschimento (lett. g)
  -  Zone di interesse archeologico (lett. m)
- AREE VINCOLATE AI SENSI DEL R.D. n.3267/1923
-  Territori sottoposti a vincolo idrogeologico

Il presente disegno e' di proprieta' aziendale - La Societa' tutelera' i propri diritti a termine di legge.

Progressiva chilometrica	<b>N.</b>
Comuni	
Province	
Impianti in progetto	 TIPO - N. - Progr. km (IN PROGETTO)  TIPO - N. (IN PROGETTO)  TIPO - N. (ESISTENTE)  TIPO - N. (DA DISMETTERE)
Attraversamenti	 TIPOLOGIA ATTRAVERSATA (SS n. ##, corso d'acqua, ferrovia, ecc.)
Strade - Piste - Depositi provv. - Piazzole	 ACCESSO IMPIANTI  ADEGUAMENTI STRADE  STRADE PROVVISORIE  DEPOSITI TEMPORANEI <b>Dn</b>  N. PIAZ. <b>Pn</b>
Fascia di lavoro	 ALLARGATA  RIDOTTA