




LEGENDA

-  CONFINE REGIONALE
-  CONFINE COMUNALE
-  POSTAZIONE SONDA LAGO SALETTA I DIR

 ENI S.p.A. Divisione Exploration & Production			
Progetto			
PERMESSO DI RICERCA MONTE ARAZZECA POZZO ESPLORATIVO LAGO SALETTA 1 DIR STUDIO DI IMPATTO AMBIENTALE			
Tavola			
COROGRAFIA			
Preparato			
PROGER			
Nome File	Num. Allegato	al Documento	
Allegato 01.dwg	Allegato 01	SAOP/96	
DATA	SCALA	REV	DESCRIZIONE
SETTEMBRE 2007	1:25.000	REV0	EMISSIONE