













## LEGENDA

### CAPISALDI DEL SISTEMA AMBIENTALE

	Riserve di naturalità (massicci carbonatici, sistema orografico del Matese, del Partenio del Taburno-Camposauro)
	Riserve secondarie di naturalità ( sistemi orografici minori del Casone Cocca, di Colle San Martino e di Montauro)
	Fasce di protezione dei corridoi ecologici e delle riserve di naturalità
	Corridoio ecologico regionale principale del Volturno (fascia di almeno metri 500 per lato, dalla sponda)
	Corridoi ecologici regionali secondari del Calore, del Fortore, dell'Isclero, del Sabato e del Tammaro (fascia di almeno metri 300 per lato, dalla sponda)
	Corridoi ecologici di livello provinciale del Miscano, del Tammarecchia, del Titerno e dell'Ufita (fascia di almeno metri 200 per lato, dalla sponda);
	Corridoi ecologici di livello locale del Cammarota, del Casiniello, del Cervaro, del Grassano, del Lente, del Mele, del Palinferno-Serretelle, del Porcella, del Reinello, del San Nicola, del Sassinoro e dello Zucariello (fascia di almeno metri 150 per lato, dalla sponda)
	Aree puntiformi o "stepping zones" del Bosco di Ceppaloni, del Bosco di Santa Barbara, dell'Ambito della Leonessa e di Monte Acero
	Siti di Importanza Comunitaria

## LEGENDA

### PTCP - AREE AD ELEVATA NATURALITÀ E BIODIVERSITÀ

	Area a pascolo naturale e praterie d'alta quota
	Aree a vegetazione boschive e arbustiva in evoluzione *
	Aree a vegetazione di sclerofille
	Aree con vegetazione rada *
	Aree percorse da incendi *
	Aree prevalentemente occupate da colture agricole con presenza di spazi naturali (cesp. e rocce nude)
	Boschi di latifoglie
	Boschi misti
	Brughiere e cespuglietti
	Prati stabili *
	Corsi d'acqua secondari *
	Corsi d'acqua principali *

## NOTA

- \* AREE AD ELEVATA SENSIBILITÀ AMBIENTALE E BIOPOTENZIALITÀ INDIVIDUATE NELLA TAVOLA B1.3 DEL PTCP

## RIFERIMENTI

PROVINCIA DI BENEVENTO, PTCP ADOTTATO CON DELIBERAZIONE DELLA GIUNTA REGIONALE No. 407 DEL 16 LUGLIO 2010, SISTEMA AMBIENTALE - CAPISALDI DEL SISTEMA AMBIENTALE, TAV. B1.1 SETTEMBRE 2009, SCALA 1:75,000

PROVINCIA DI BENEVENTO, PTCP ADOTTATO CON DELIBERAZIONE DELLA GIUNTA REGIONALE No. 407 DEL 16 LUGLIO 2010, SISTEMA AMBIENTALE - AREE AD ELEVATA NATURALITÀ E BIODIVERSITÀ, TAV. B1.2 SETTEMBRE 2009, SCALA 1:75,000

FIGURA 10.2b

PTCP  
CAPISALDI DEL SISTEMA AMBIENTALE E  
AREE AD ELEVATA NATURALITÀ E BIODIVERSITÀ