











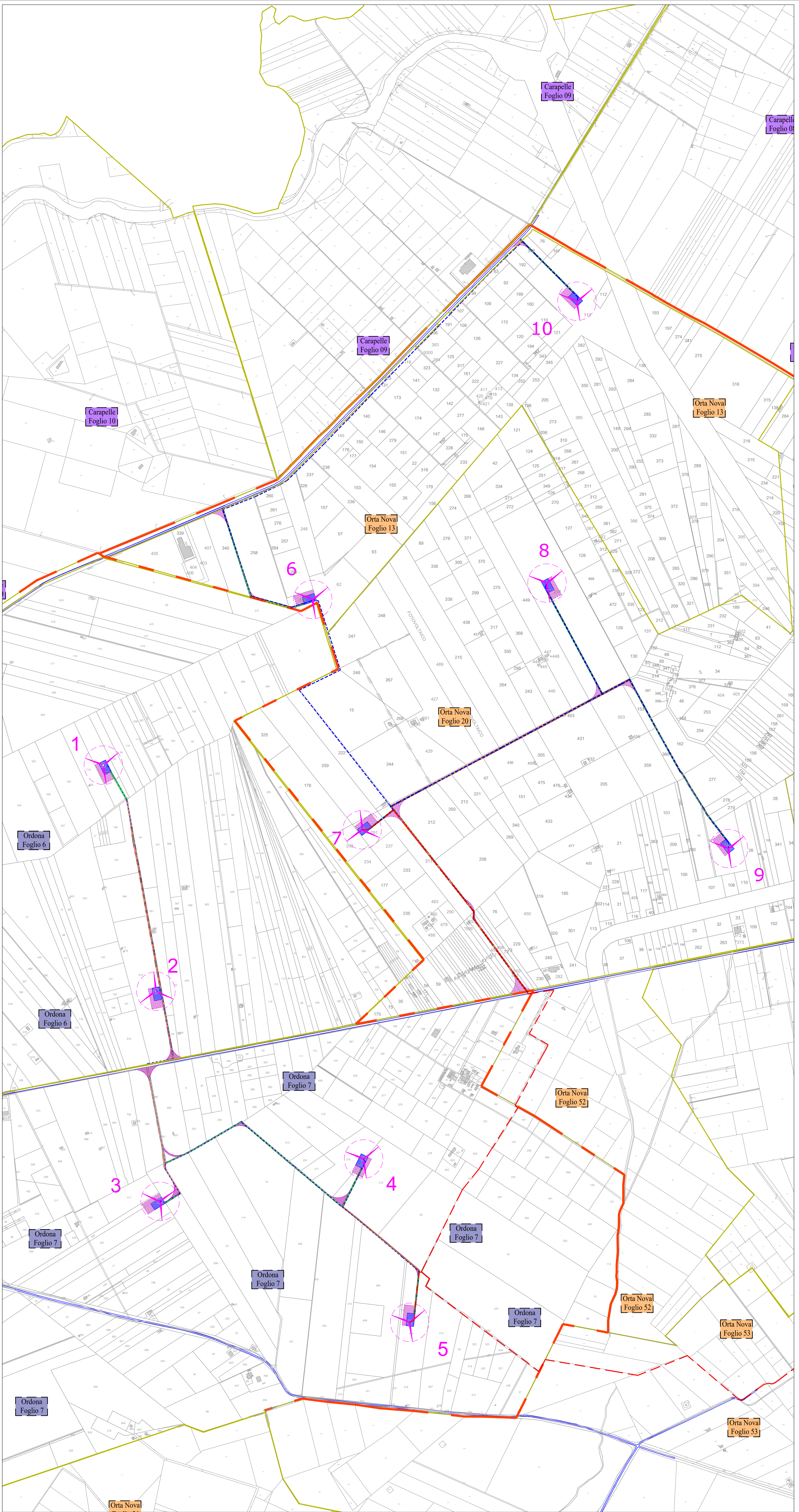


Legenda

-  Limite Fogli di mappa
-  Limite Comunale
-  Indicazione Foglio di Mappa Catastale
-  Aerogeneratore
-  Piazzola Definitiva
-  Occupazione Temporanea: Piazzola di Montaggio
-  Occupazione Temporanea: Raccordi Stradali Orizzontali
-  Viabilità Esistente
-  Viabilità Esistente da Adeguare
-  Viabilità da Realizzare
-  Elettrodotto interrato Interno al Parco Eolico
-  Elettrodotto interrato Esterno al Parco Eolico



POSTA DELLE CANNE S.r.l.

**PROGETTO DEFINITIVO
PER LA REALIZZAZIONE DI UN PARCO EOLICO
RICADENTE NEI COMUNI DI ORTA NOVA E ORDONA (FG)
IN LOCALITA' "POSTA DELLE CANNE" E "MASCITELLI"**

BFP Tecnico
ing. Danilo Pomponio

Collaborazioni:
ing. Mileno Miglionico
ing. Antonio Crisafulli
ing. Tommaso Mancini
ing. Dionisio Staffieri
ing. Giuseppe Federico Zingarelli

Responsabile commessa:
ing. Danilo Pomponio

TAVOLA	TITOLO	COMMESSA	TIPOLOGIA
C04	PLANIMETRIA IMPIANTO SU CARTA CATASTALE	20053	D
REVISIONE		CODICE ELABORATO	
00		DW20053D-C04	
		SOSTITUISCE	SOSTITUITO DA
FOGLIO	DATA	MODIFICA	
1/1			
REV	DATA	DISEGNATO	CONTROLLATO
00	15/07/2020	Zingarelli	Miglionico
01			Pomponio
02			
03			
04			
05			