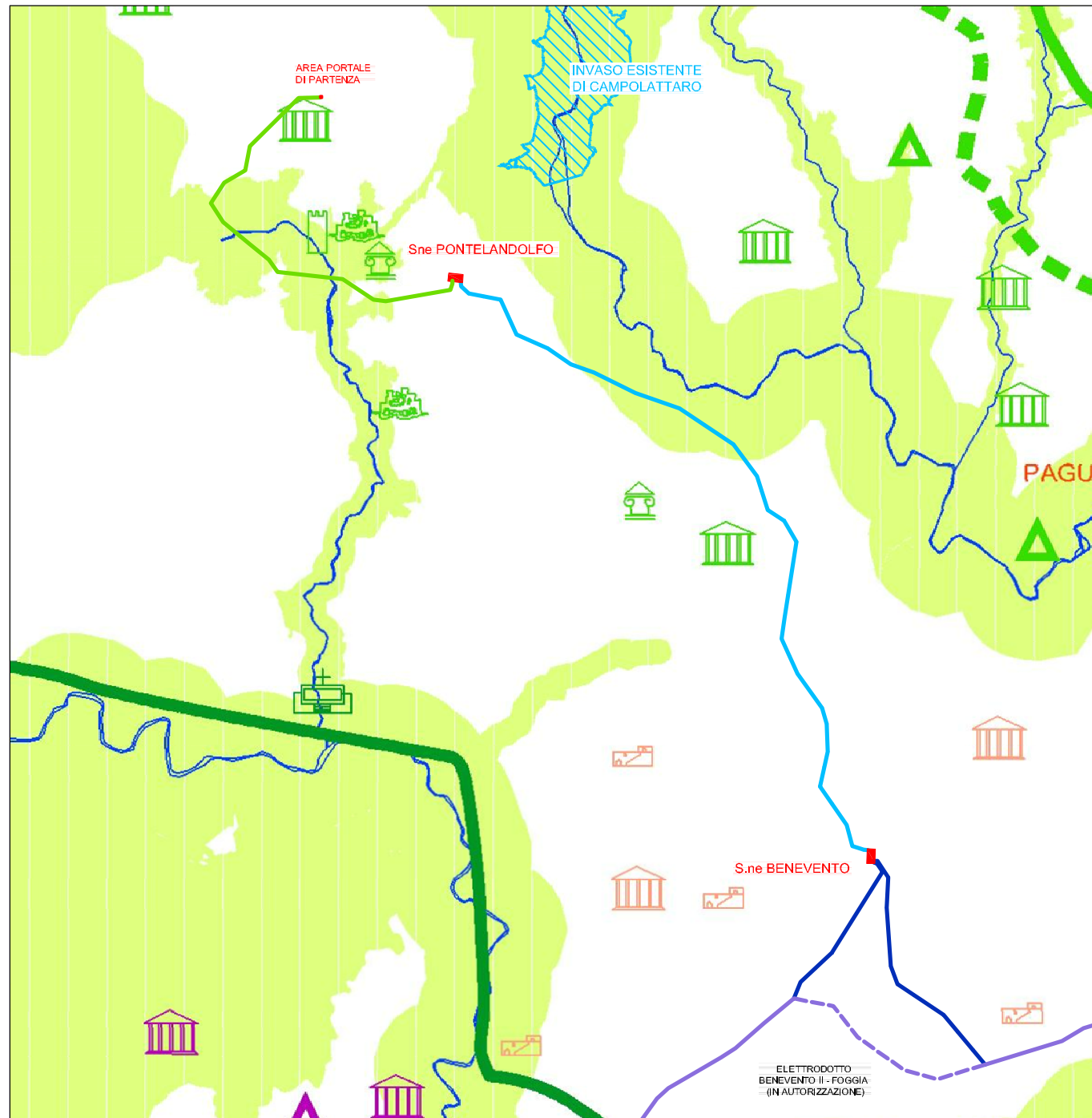


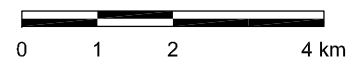
PTCP - AREE ARCHEOLOGICHE E BENI STORICO-ARTISTICI



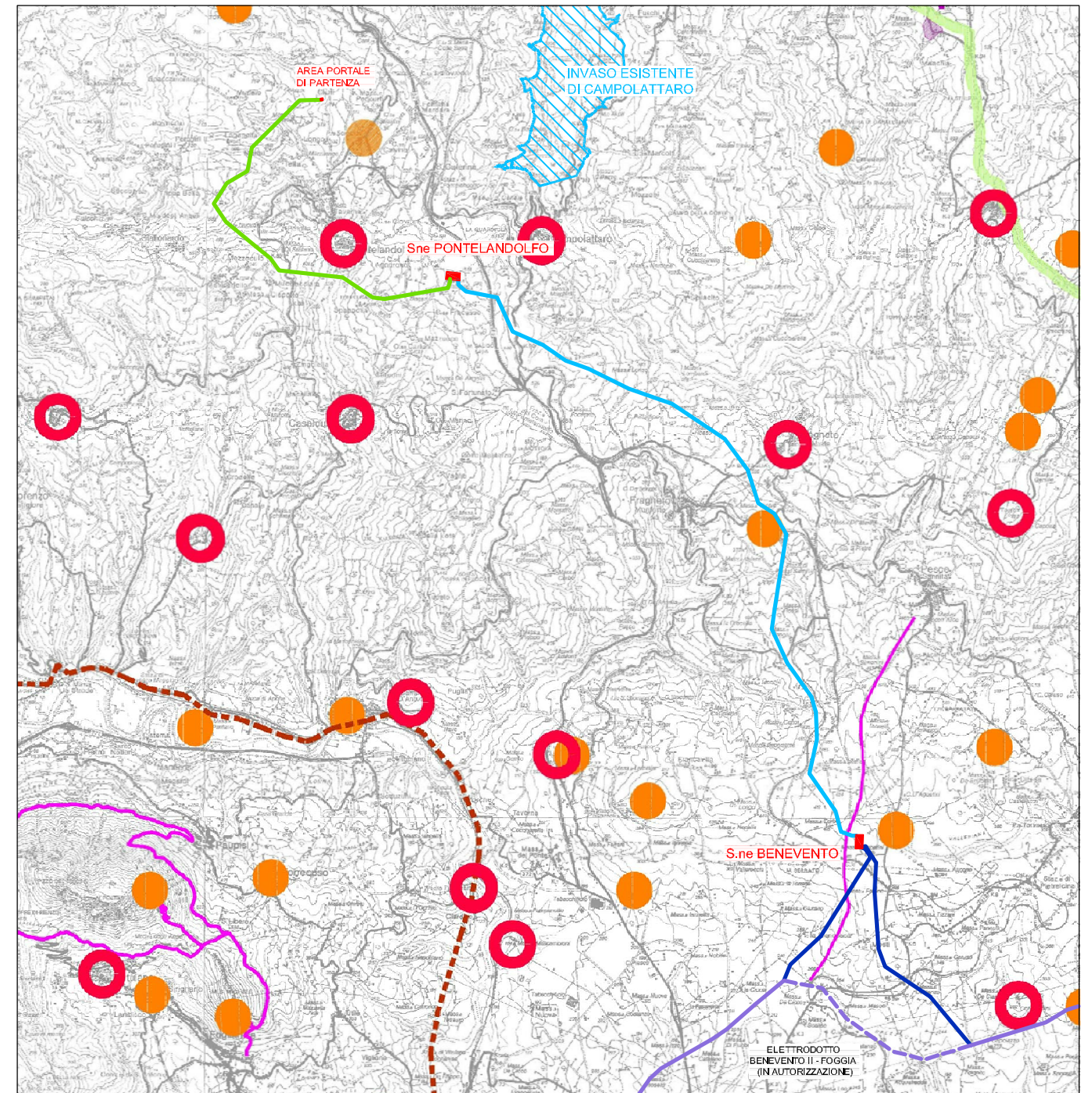
LEGENDA

- ELETTRODOTTO REC
- ELETTRODOTTO PONTEPANDOLFO - BENEVENTO
- RACCORDI STAZIONE DI BENEVENTO - ELETTRODOTTO BENEVENTO II - FOGGIA
- STAZIONI ELETTRICHE

SCALA



PTCP - RINVENIMENTI ARCHEOLOGICI



RIFERIMENTI

PROVINCIA DI BENEVENTO, PTCP ADOTTATO CON DELIBERAZIONE DELLA GIUNTA REGIONALE No. 407 DEL 16 LUGLIO 2010, SISTEMA INSEDIATIVO DEL PATRIMONIO CULTURALE E PAESAGGISTICO, "RILEVAMENTI ARCHEOLOGICI", TAV. A2.3A, SETTEMBRE 2009, SCALA 1:75,000

PROVINCIA DI BENEVENTO, PTCP ADOTTATO CON DELIBERAZIONE DELLA GIUNTA REGIONALE No. 407 DEL 16 LUGLIO 2010, SISTEMA INSEDIATIVO DEL PATRIMONIO CULTURALE E PAESAGGISTICO, "LE AREE ARCHEOLOGICHE E I BENI STORICO-ARTISTICI", TAV. B2.2, SETTEMBRE 2009, SCALA 1:100,000

NOTA

LA LEGENDA DEI TEMATISMI È RIPORTATA IN FIGURA 10.7b

FIGURA 10.7a

PTCP
RINVENIMENTI ARCHEOLOGICI,
AREE ARCHEOLOGICHE
E BENI STORICO-ARTISTICI