LEGENDA

—☒—	*Linea aerea esistente*
—☒—	*Linea aerea in progetto*
—☒—	*Linea aerea da demolire*
– – – –	*Fascia di Asservimento*
——	*Fascia potenzialmente impegnata preordinata all'esproprio*
p-5 / 2	*Numero Progressivo del Mappale* *Numero della Ditta Catastale*

Unità Progettazione Realizzazione Impianti
Il Responsabile
Pierluigi Zanni
(P. ZANNI)

ORDINE DEGLI INGEGNERI PROV. BERGAMO
DOTTORE INGEGNERE
PIERLUIGI ZANNI
ALBO N° 2759

REVISIONI					
01	01/07/2019	Revisione Ecoplan		Pedrinazzi DTNO-UPRI-LINEE	Zanni DTNO-UPRI
00	05/02/2016	Prima Emissione	STUDIO TECNICO FORTI geom GIANCARLO	Pedrinazzi DTNO-UPRI-LINEE	Zanni DTNO-UPRI
N.	DATA	DESCRIZIONE	ELABORATO	VERIFICATO	APPROVATO

TIPOLOGIA DELL'ELABORATO	CODIFICA DELL'ELABORATO
Planimetria	D E 23919A1 B AX 00025
PROGETTO	TITOLO
DEFINITIVO	Linee a 132 kV "Rosone - Sud-Ovest" T. 919 T. 920
RICAVATO DAL DOC. TERNA	Raccordo tra il sost. n. 83 e la C.P. di Balangero e demolizione dal sost. n. 84 alla C.P. Sud-Ovest
CLASSIFICAZIONE DI SICUREZZA	Planimetria Catastale delle Aree Potenzialmente Impegnate

Terna Rete Italia
TERNA GROUP

NOME DEL FILE	SCALA CAD	FORMATO	SCALA	FOGLIO
D E 23919A1 B AX 00025	1 unità = 1	1990 * 297	1:2000	01 / 01

Questo documento contiene informazioni di proprietà Terna Rete Italia S.p.A. e deve essere utilizzato esclusivamente dal destinatario in relazione alle finalità per le quali è stato ricevuto. E' vietata qualsiasi forma di riproduzione o di divulgazione senza l'esplicito consenso di Terna Rete Italia S.p.A.

This document contains information proprietary to Terna Rete Italia S.p.A. and it will have to be used exclusively for the purposes for which it has been furnished. Whichever shape of spreading or reproduction without the written permission of Terna Rete Italia S.p.A. is prohibit.

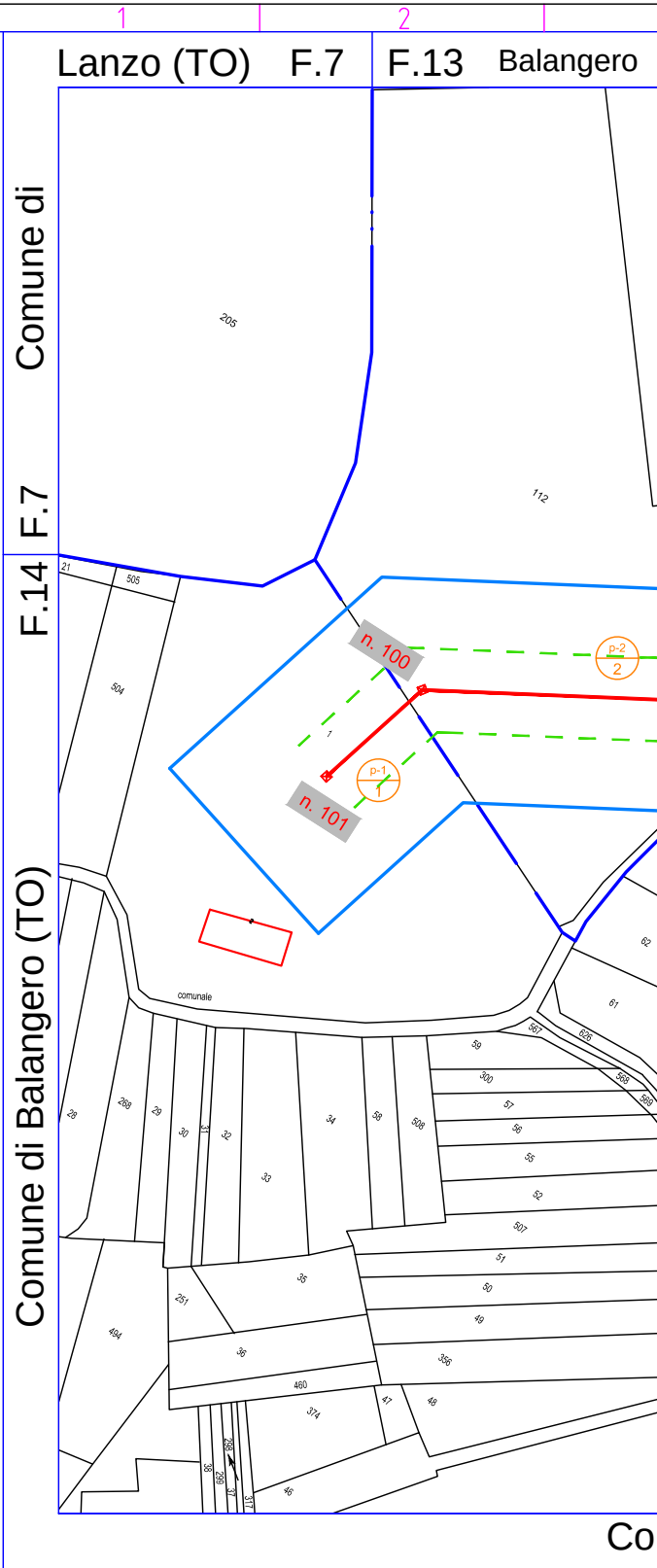
Lanzo (TO)
F.7
F.13
Balangero
Comune di
F.7
F.14
Comune di Balangero (TO)
205
112
n. 100
n. 101
p-2
2
p-1
1
comunale
Co

3 4 5 6 7 8 9

F.13 F.12

Comune di Balangero (TO)

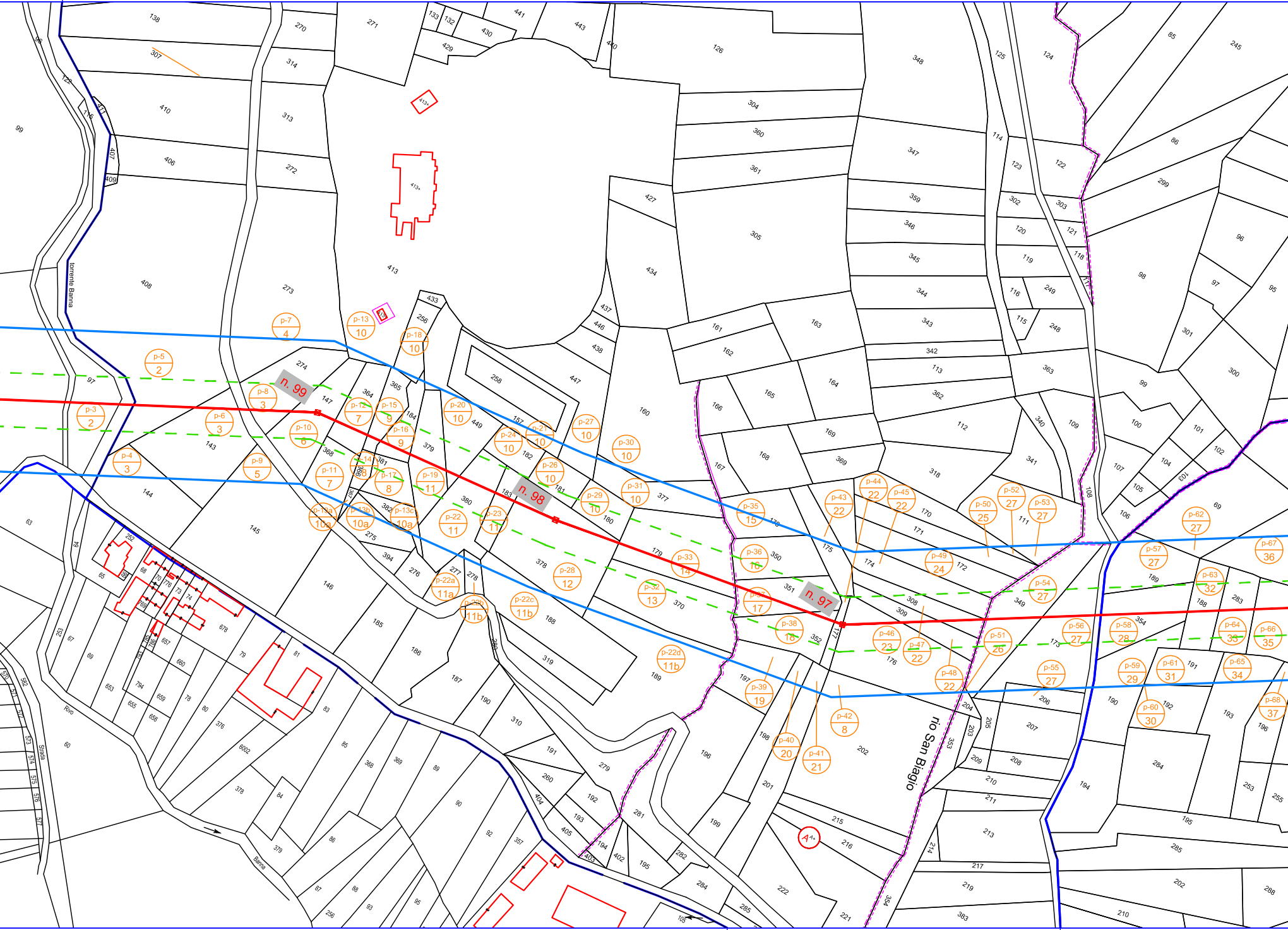

n. 99
n. 98
n. 97
torrente Banna
rio San Biagio
Strada
Rivo
Banna
p-2
p-3
p-4
p-5
p-6
p-7
p-8
p-9
p-10
p-11
p-12
p-13
p-14
p-15
p-16
p-17
p-18
p-19
p-20
p-21
p-22
p-23
p-24
p-26
p-27
p-28
p-29
p-30
p-31
p-32
p-33
p-35
p-36
p-38
p-39
p-40
p-41
p-42
p-43
p-44
p-45
p-46
p-47
p-48
p-49
p-50
p-51
p-52
p-53
p-54
p-55
p-56
p-57
p-58
p-59
p-60
p-61
p-62
p-63
p-64
p-65
p-66
p-67
p-68

mune di Balangero (TO)

F.14 F.12 Balangero F.12 F.11

3 4 5 6 7 8 9

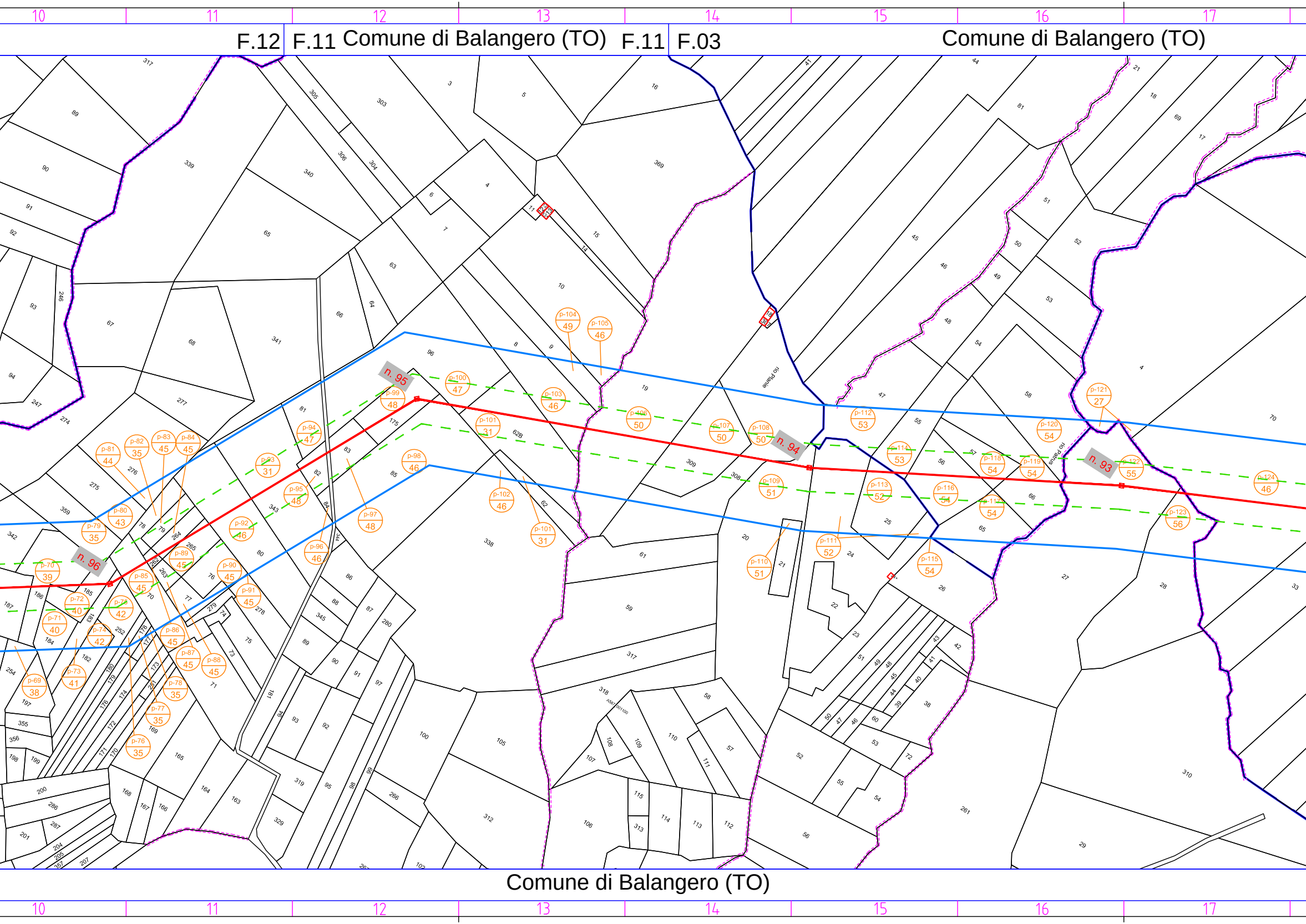
10
11
12
13
14
15
16
17
F.12
F.11
Comune di Balangero (TO)
F.11
F.03
Comune di Balangero (TO)
n. 96
n. 95
n. 94
n. 93
rio Pellina
Comune di Balangero (TO)
10
11
12
13
14
15
16
17

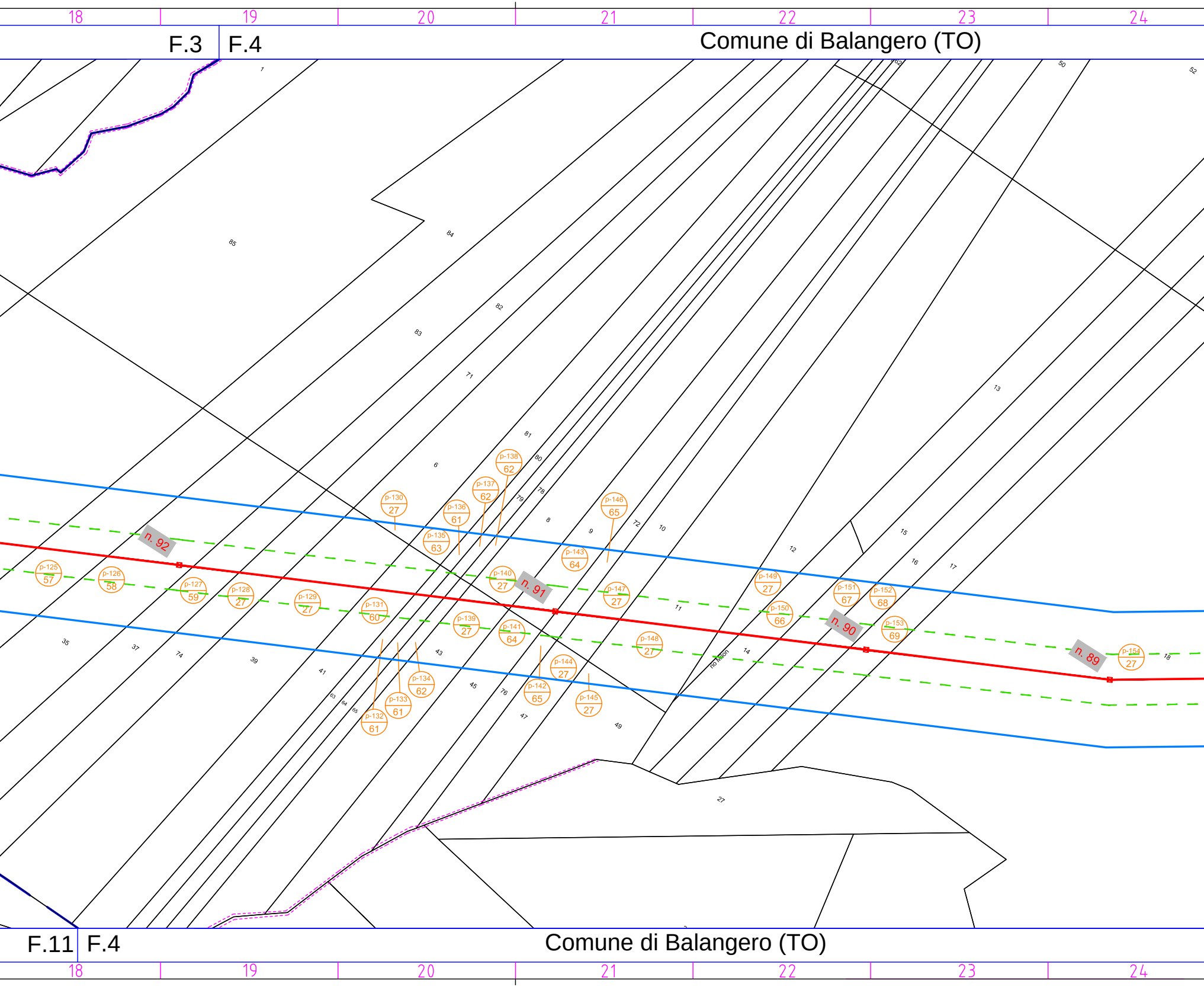
18
19
20
21
22
23
24
F.3
F.4
Comune di Balangero (TO)
1
85
84
82
83
71
81
80
6
78
79
8
9
72
10
13
15
16
17
12
11
14
50
52
62
n. 92
n. 91
n. 90
n. 89
p-125
57
p-126
58
p-127
59
p-128
27
p-129
27
p-130
27
p-131
60
p-132
61
p-133
61
p-134
62
p-135
63
p-136
61
p-137
62
p-138
62
p-139
27
p-140
27
p-141
64
p-142
65
p-143
64
p-144
27
p-145
27
p-146
65
p-147
27
p-148
27
p-149
27
p-150
66
p-151
67
p-152
68
p-153
69
p-154
27
35
37
74
39
41
43
45
76
47
49
63
64
65
rio Mion
18
27
F.11
F.4
Comune di Balangero (TO)

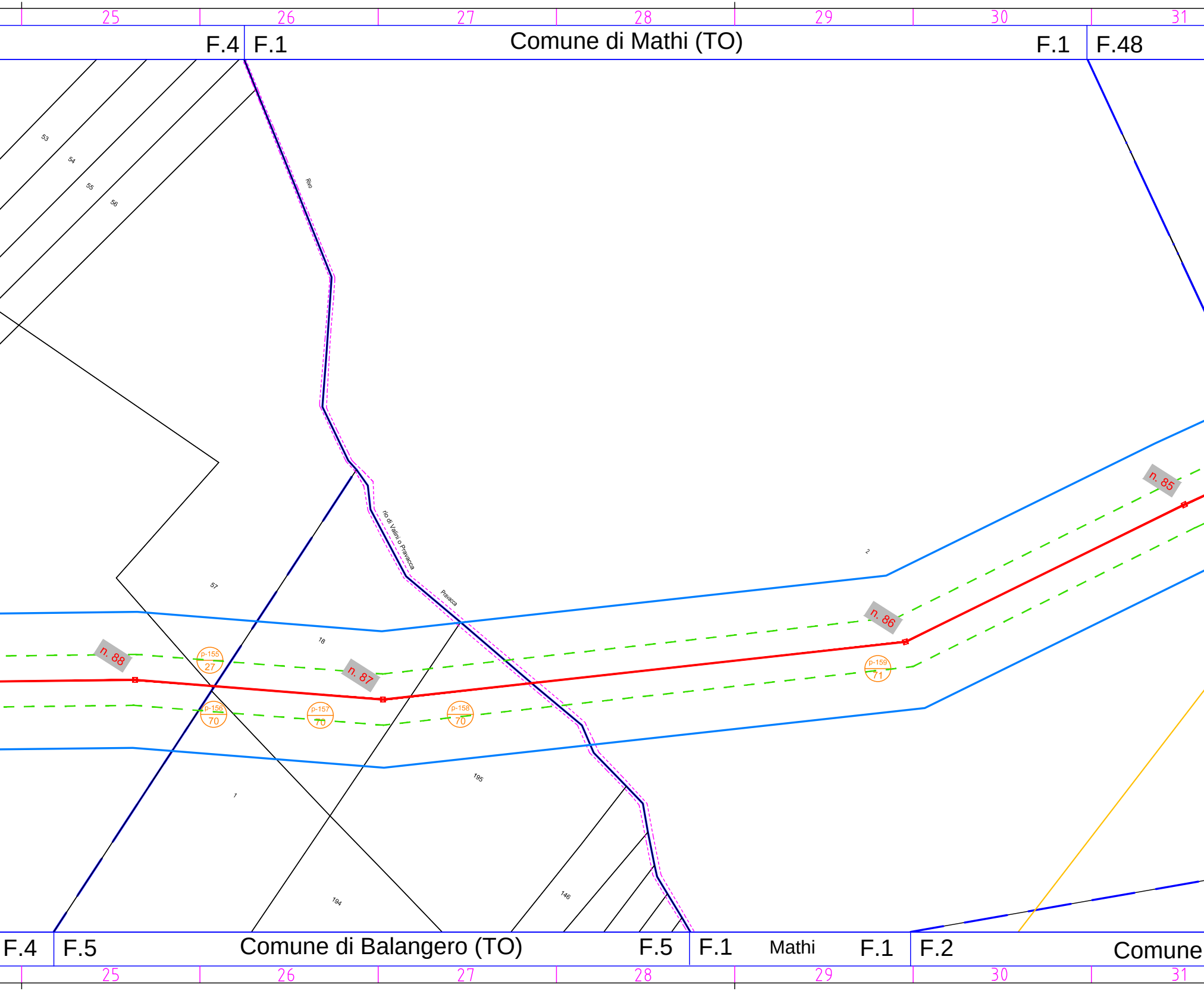
25
26
27
28
29
30
31
F.4
F.1
Comune di Mathi (TO)
F.1
F.48
53
54
55
56
Rivo
rio di Valini o Pravacca
Pravacca
2
n. 85
n. 86
57
18
n. 88
p-155
27
n. 87
p-159
71
p-156
70
p-157
70
p-158
70
1
195
194
146
F.4
F.5
Comune di Balangero (TO)
F.5
F.1
Mathi
F.1
F.2
Comune
25
26
27
28
29
30
31

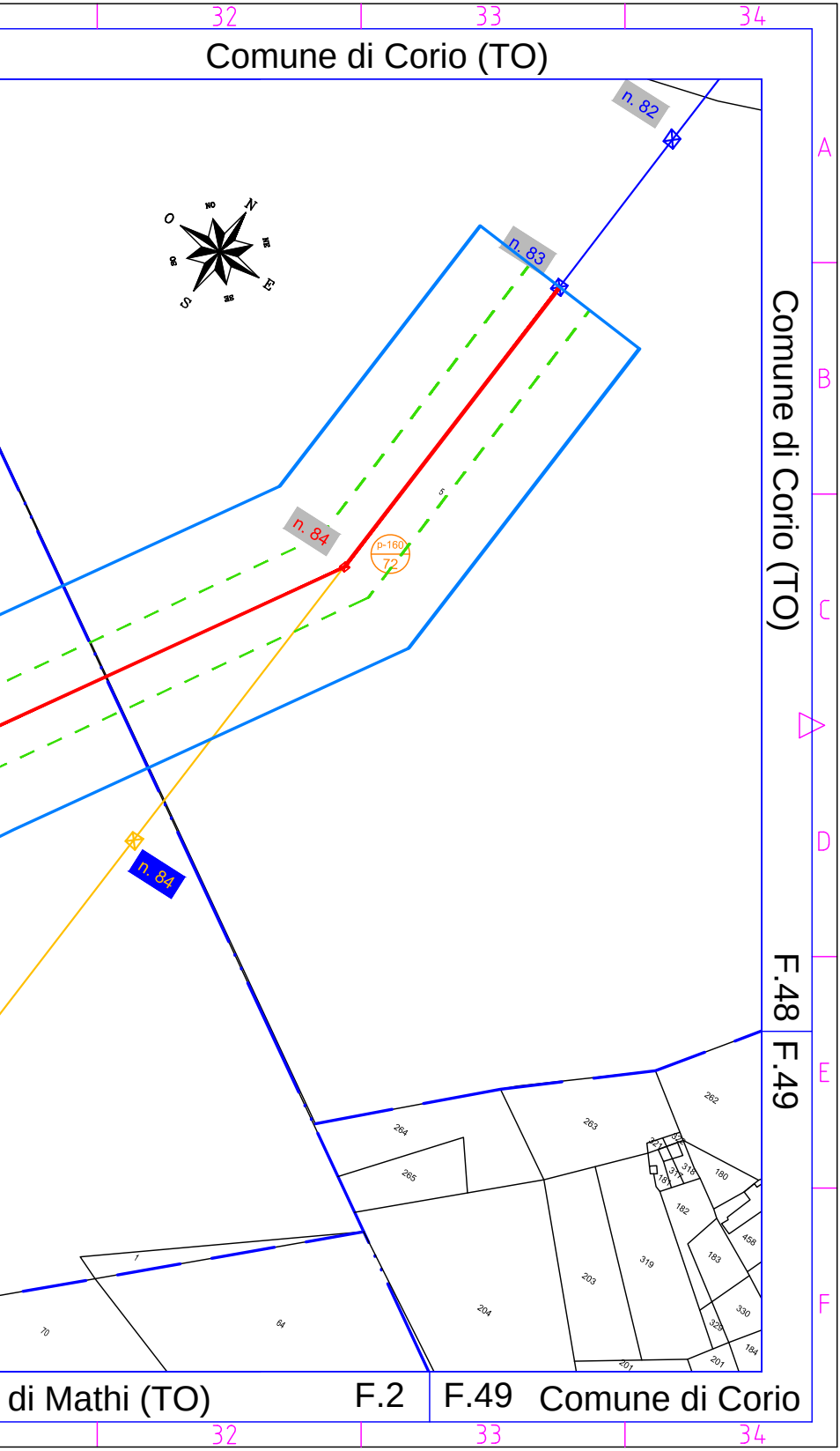
32
33
34
Comune di Corio (TO)
n. 82
n. 83
n. 84
n. 84
p-160
72
5
A
B
C
D
E
F
Comune di Corio (TO)
F.48
F.49
262
263
264
265
321
322
318
317
181
180
182
458
183
319
203
204
330
329
184
201
201
1
64
70
di Mathi (TO)
F.2
F.49
Comune di Corio
32
33
34