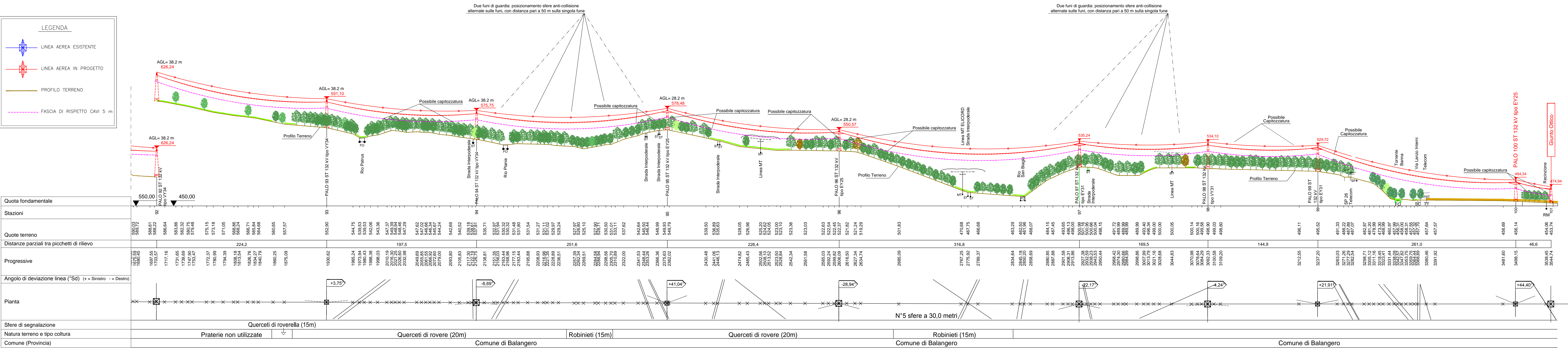
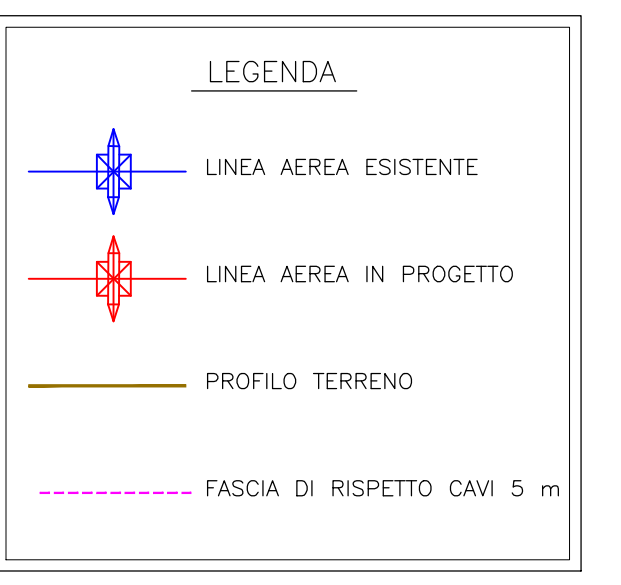
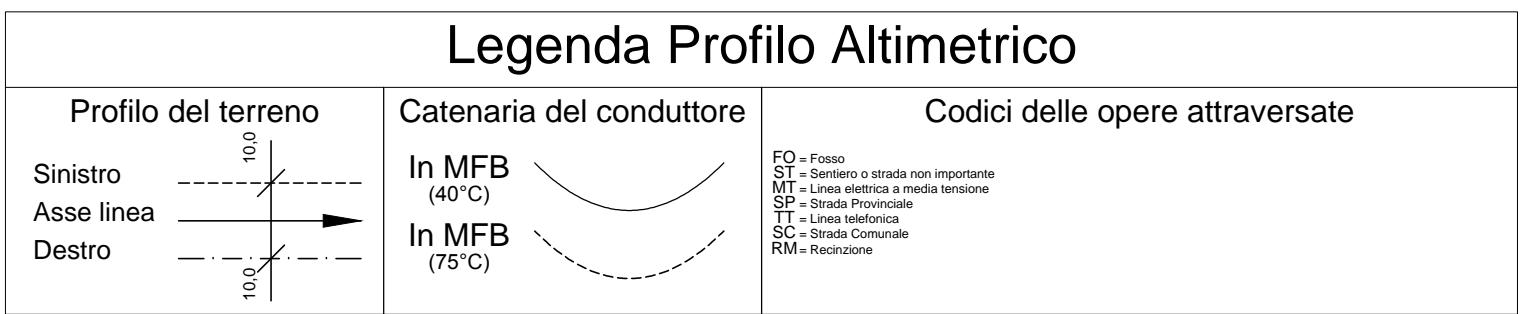


Stazioni	82	83	84	85	86	87	88	89	90	91	92	
Quote fondamentali	550,00										450,00	
Quote terreno	720,72	716,33	711,85	706,15	702,60	697,62	691,14	683,91	676,08	667,89	658,48	
Distanze parziali tra picchetti di rilievo	4,05	73,7	71,09	69,72	140,2	163,7	309,8	135,3	145,2	185,2	173,65	
Progressive	0,05	40,88	53,63	64,85	72,60	82,32	113,24	126,57	141,09	159,61	177,16	
Angolo di deviazione linea (°Sd) (+ = Sinistro - = Destro)				27,72		1,53		10,84		5,19		
Pianta	N°3 sfere a 30,0 metri											
Sfere di segnalazione	Praterie Querceti di roverella (15m) Querceti di roverella (15m) Praterie non utilizzate											
Natura terreno e tipo coltura	Comune di Corio Comune di Mathi Comune di Balangero Comune di Balangero											
Comune (Provincia)	Comune di Corio Comune di Mathi Comune di Balangero Comune di Balangero											

Conduttori impiegati

Traita	Numero	Conduttore	Tipologia	Diametro (mm)	Formazione mantello (N° fili x diametro)	Formazione anima (N° fili x diametro)	Sezione mantello (mm²)	Sezione anima (mm²)	Sezione totale (mm²)	Modulo di elasticità finale (daN/mm²)	Coefficiente di dilatazione (1/°C x 10⁻⁶)	Carico di rottura (daN)	Massa teorica (kg/m)
82-84	Conduttore	1	Alli-Acc.	22,80	26x3,60	7x2,80	264,65	43,10	307,75	7700	18,90	9752	1,068
84-85	Fune	1	Acciaio	9,00	7x3,00		49,48	49,48	98,96	16550	11,50	6578	0,396
85-101	Conduttore	1	Alli-Acc.	31,50	54x3,50	19x2,10	519,50	65,80	585,30	6900	19,40	16852	1,953
	Fune	1	Acciaio	12,50	12x2,52		85,90	85,90	171,80	14000	14,00	7450	0,491
	Conduttore	1	Alli-Acc.	31,50	54x3,50	19x2,10	519,50	65,80	585,30	6900	19,40	16852	1,953
	Fune Sx	1	Acciaio	12,50	12x2,52		85,90	85,90	171,80	14000	14,00	7450	0,491
	Fune Dx	1	Acciaio	11,50			80,65	80,65	161,30	13000	13,00	9000	0,537



Stazioni	88	89	90	91	92	93	94	95	96	97	98	99	100	101	
Quote fondamentali	550,00													450,00	
Quote terreno	586,61	586,22	586,64	586,88	587,05	587,15	587,18	587,05	586,74	586,24	585,68	585,05	584,27	583,48	
Distanze parziali tra picchetti di rilievo	16,00	16,00	16,00	16,00	16,00	16,00	16,00	16,00	16,00	16,00	16,00	16,00	16,00	16,00	
Progressive	16,00	32,00	48,00	64,00	80,00	96,00	112,00	128,00	144,00	160,00	176,00	192,00	208,00	224,00	
Angolo di deviazione linea (°Sd) (+ = Sinistro - = Destro)															
Pianta	N°5 sfere a 30,0 metri														
Sfere di segnalazione	Praterie non utilizzate Querceti di roverella (20m) Robinietti (15m) Querceti di roverella (20m) Robinietti (15m)														
Natura terreno e tipo coltura	Comune di Balangero Comune di Balangero Comune di Balangero Comune di Balangero														
Comune (Provincia)	Comune di Balangero Comune di Balangero Comune di Balangero Comune di Balangero														

ORDINE DEGLI ARCHITETTI
PROVINCIA DI TORINO
arch. Pier Angelo Donna Bianco
n° 2801

Unità Progettazione Realizzazione Topografia
Il Responsabile
P. ZANNI

REVISIONI	NO	DATA	DESCRIZIONE	ELABORATO	VERIFICATO	APPROVATO
	01	01/07/2019	Emissione			

TITOLO	DE23919A1BAX00113
PROGETTO	Linee a 132 kV "Rosone - Sud-Ovest" T. 919 T. 920
RICAVATO DAL DOC. TERMA	Raccordo tra il sostegno n. 83 e la C.P. di Balangero e demolizione dal sostegno n 84 alla C.P. Sud-Ovest
CLASSIFICAZIONE DI SICUREZZA	Profilo dell'altezza media della vegetazione boschiva
PUBBLICO	
NOME DEL FILE	DE23919A1BAX00113
SCALA CAD	1 unità = 1m
FORMATO	1260x594
SCALA	1:2000
FOLIO	1 / 1

Questo documento contiene informazioni di proprietà Terma Rete Italia S.p.A. e viene fornito esclusivamente al destinatario in relazione alla tratta per la quale è stato richiesto. E' vietata qualsiasi forma di riproduzione o di divulgazione senza l'esplicito consenso di Terma Rete Italia S.p.A. Qualora fosse necessario, il presente documento deve essere utilizzato esclusivamente per scopi di riferimento e non deve essere utilizzato per scopi di progettazione o di esecuzione. Il presente documento non rappresenta un contratto e non ha alcun valore contrattuale. Il presente documento non rappresenta un contratto e non ha alcun valore contrattuale. Il presente documento non rappresenta un contratto e non ha alcun valore contrattuale.