 <p>Chimica Applicata Depurazione Acque S.n.c. di Filippo Giglio & C.</p>	Scheda attività da campo con carota	DR.19.69 Rev. 0 Pagina 1 di 2
	Matrice campionata: sedimenti marini	

Identificazione Area / Stazione di Campionamento	SP10
Data esecuzione del sondaggio: 11/07/20	Ora esecuzione del sondaggio: 10:10
Condizioni meteo: Stato del cielo <input checked="" type="checkbox"/> 1 = Sereno <input type="checkbox"/> 2 = Nuvoloso <input type="checkbox"/> 3 = Coperto <input type="checkbox"/> 4 = Precipitazioni Venti <input checked="" type="checkbox"/> 1 = Deboli <input type="checkbox"/> 2 = Moderati <input type="checkbox"/> 3 = Da deboli a moderati <input type="checkbox"/> 4 = Forti	
Temperatura dell'aria (°C): 32	Temperatura dell'acqua (°C): 22,5
Coordinate UTM – WGS84: 4503959,86 N - 749933,51 E	Profondità del fondale (m): 17

Segmento carota (m)	Descrizione della stratigrafia della carota (*)				
0 – 0.50	<p>Litologia:</p> <table border="1" style="width: 100%; border-collapse: collapse;"> <tr> <td style="width: 25%; vertical-align: top;"> <input type="checkbox"/> 1 = Ghiaia <input checked="" type="checkbox"/> 2 = Sabbia <input type="checkbox"/> 3 = Limo <input type="checkbox"/> 4 = Argilla </td> <td style="width: 25%; vertical-align: top;"> <input type="checkbox"/> 5 = Molto Grossa <input type="checkbox"/> 6 = Grossa <input checked="" type="checkbox"/> 7 = Media <input type="checkbox"/> 8 = Fine <input type="checkbox"/> 9 = Molto fine </td> <td style="width: 25%; vertical-align: top;"> <input type="checkbox"/> 10 = Con <input type="checkbox"/> 11 = Debolmente <input checked="" type="checkbox"/> N.A. </td> <td style="width: 25%; vertical-align: top;"> <input type="checkbox"/> 12 = Argilla/Argillosa <input type="checkbox"/> 13 = Limo/Limoso <input type="checkbox"/> 14 = Sabbia/Sabbiosa <input type="checkbox"/> 15 = Ghiaia/Ghiosa <input checked="" type="checkbox"/> N.A. </td> </tr> </table>	<input type="checkbox"/> 1 = Ghiaia <input checked="" type="checkbox"/> 2 = Sabbia <input type="checkbox"/> 3 = Limo <input type="checkbox"/> 4 = Argilla	<input type="checkbox"/> 5 = Molto Grossa <input type="checkbox"/> 6 = Grossa <input checked="" type="checkbox"/> 7 = Media <input type="checkbox"/> 8 = Fine <input type="checkbox"/> 9 = Molto fine	<input type="checkbox"/> 10 = Con <input type="checkbox"/> 11 = Debolmente <input checked="" type="checkbox"/> N.A.	<input type="checkbox"/> 12 = Argilla/Argillosa <input type="checkbox"/> 13 = Limo/Limoso <input type="checkbox"/> 14 = Sabbia/Sabbiosa <input type="checkbox"/> 15 = Ghiaia/Ghiosa <input checked="" type="checkbox"/> N.A.
	<input type="checkbox"/> 1 = Ghiaia <input checked="" type="checkbox"/> 2 = Sabbia <input type="checkbox"/> 3 = Limo <input type="checkbox"/> 4 = Argilla	<input type="checkbox"/> 5 = Molto Grossa <input type="checkbox"/> 6 = Grossa <input checked="" type="checkbox"/> 7 = Media <input type="checkbox"/> 8 = Fine <input type="checkbox"/> 9 = Molto fine	<input type="checkbox"/> 10 = Con <input type="checkbox"/> 11 = Debolmente <input checked="" type="checkbox"/> N.A.	<input type="checkbox"/> 12 = Argilla/Argillosa <input type="checkbox"/> 13 = Limo/Limoso <input type="checkbox"/> 14 = Sabbia/Sabbiosa <input type="checkbox"/> 15 = Ghiaia/Ghiosa <input checked="" type="checkbox"/> N.A.	
<p>Colore: ___ Gley1 4/N _____</p> <p>Odore: <input type="checkbox"/> 1 = Inodore <input checked="" type="checkbox"/> 2 = Organico <input type="checkbox"/> 3 = Terroso <input type="checkbox"/> 4 = Altro specificare in note</p> <p>Grado di idratazione: _____ Medio - Elevato _____</p> <p>Presenza di frammenti conchigliari: <input type="checkbox"/> A <input checked="" type="checkbox"/> P</p> <p>Presenza di residui e di materiale organico: <input type="checkbox"/> A <input checked="" type="checkbox"/> P</p> <p>Presenza di Strutture sedimentologiche: <input checked="" type="checkbox"/> A <input type="checkbox"/> P</p>					
0.50 – 1.50	<p>Litologia:</p> <table border="1" style="width: 100%; border-collapse: collapse;"> <tr> <td style="width: 25%; vertical-align: top;"> <input type="checkbox"/> 1 = Ghiaia <input checked="" type="checkbox"/> 2 = Sabbia <input type="checkbox"/> 3 = Limo <input type="checkbox"/> 4 = Argilla </td> <td style="width: 25%; vertical-align: top;"> <input type="checkbox"/> 5 = Molto Grossa <input type="checkbox"/> 6 = Grossa <input type="checkbox"/> 7 = Media <input checked="" type="checkbox"/> 8 = Fine <input type="checkbox"/> 9 = Molto fine </td> <td style="width: 25%; vertical-align: top;"> <input checked="" type="checkbox"/> 10 = Con <input type="checkbox"/> 11 = Debolmente <input type="checkbox"/> N.A. </td> <td style="width: 25%; vertical-align: top;"> <input type="checkbox"/> 12 = Argilla/Argillosa <input checked="" type="checkbox"/> 13 = Limo/Limoso <input type="checkbox"/> 14 = Sabbia/Sabbiosa <input type="checkbox"/> 15 = Ghiaia/Ghiosa <input type="checkbox"/> N.A. </td> </tr> </table>	<input type="checkbox"/> 1 = Ghiaia <input checked="" type="checkbox"/> 2 = Sabbia <input type="checkbox"/> 3 = Limo <input type="checkbox"/> 4 = Argilla	<input type="checkbox"/> 5 = Molto Grossa <input type="checkbox"/> 6 = Grossa <input type="checkbox"/> 7 = Media <input checked="" type="checkbox"/> 8 = Fine <input type="checkbox"/> 9 = Molto fine	<input checked="" type="checkbox"/> 10 = Con <input type="checkbox"/> 11 = Debolmente <input type="checkbox"/> N.A.	<input type="checkbox"/> 12 = Argilla/Argillosa <input checked="" type="checkbox"/> 13 = Limo/Limoso <input type="checkbox"/> 14 = Sabbia/Sabbiosa <input type="checkbox"/> 15 = Ghiaia/Ghiosa <input type="checkbox"/> N.A.
	<input type="checkbox"/> 1 = Ghiaia <input checked="" type="checkbox"/> 2 = Sabbia <input type="checkbox"/> 3 = Limo <input type="checkbox"/> 4 = Argilla	<input type="checkbox"/> 5 = Molto Grossa <input type="checkbox"/> 6 = Grossa <input type="checkbox"/> 7 = Media <input checked="" type="checkbox"/> 8 = Fine <input type="checkbox"/> 9 = Molto fine	<input checked="" type="checkbox"/> 10 = Con <input type="checkbox"/> 11 = Debolmente <input type="checkbox"/> N.A.	<input type="checkbox"/> 12 = Argilla/Argillosa <input checked="" type="checkbox"/> 13 = Limo/Limoso <input type="checkbox"/> 14 = Sabbia/Sabbiosa <input type="checkbox"/> 15 = Ghiaia/Ghiosa <input type="checkbox"/> N.A.	
<p>Colore: ___ Gley1 6/N _____</p> <p>Odore: <input type="checkbox"/> 1 = Inodore <input checked="" type="checkbox"/> 2 = Organico <input type="checkbox"/> 3 = Terroso <input type="checkbox"/> 4 = Altro specificare in note</p> <p>Grado di idratazione: _____ Medio - Elevato _____</p> <p>Presenza di frammenti conchigliari: <input type="checkbox"/> A <input checked="" type="checkbox"/> P</p> <p>Presenza di residui e di materiale organico: <input type="checkbox"/> A <input checked="" type="checkbox"/> P</p> <p>Presenza di Strutture sedimentologiche: <input checked="" type="checkbox"/> A <input type="checkbox"/> P</p>					




Segmento carota (m)	Descrizione della stratigrafia della carota (*)				
1.50 -2.00	Litologia: <table border="1"><tr><td><input type="checkbox"/> 1 = Ghiaia <input type="checkbox"/> 2 = Sabbia <input checked="" type="checkbox"/> 3 = Limo <input type="checkbox"/> 4 = Argilla</td><td><input type="checkbox"/> 5 = Molto Grossa <input type="checkbox"/> 6 = Grossa <input type="checkbox"/> 7 = Media <input type="checkbox"/> 8 = Fine <input type="checkbox"/> 9 = Molto fine</td><td><input checked="" type="checkbox"/> 10 = Con <input type="checkbox"/> 11 = Debolmente <input type="checkbox"/> N.A.</td><td><input type="checkbox"/> 12 = Argilla/Argillosa <input type="checkbox"/> 13 = Limo/Limosa <input checked="" type="checkbox"/> 14 = Sabbia/Sabbiosa <input type="checkbox"/> 15 = Ghiaia/Ghiosa <input type="checkbox"/> N.A.</td></tr></table>	<input type="checkbox"/> 1 = Ghiaia <input type="checkbox"/> 2 = Sabbia <input checked="" type="checkbox"/> 3 = Limo <input type="checkbox"/> 4 = Argilla	<input type="checkbox"/> 5 = Molto Grossa <input type="checkbox"/> 6 = Grossa <input type="checkbox"/> 7 = Media <input type="checkbox"/> 8 = Fine <input type="checkbox"/> 9 = Molto fine	<input checked="" type="checkbox"/> 10 = Con <input type="checkbox"/> 11 = Debolmente <input type="checkbox"/> N.A.	<input type="checkbox"/> 12 = Argilla/Argillosa <input type="checkbox"/> 13 = Limo/Limosa <input checked="" type="checkbox"/> 14 = Sabbia/Sabbiosa <input type="checkbox"/> 15 = Ghiaia/Ghiosa <input type="checkbox"/> N.A.
	<input type="checkbox"/> 1 = Ghiaia <input type="checkbox"/> 2 = Sabbia <input checked="" type="checkbox"/> 3 = Limo <input type="checkbox"/> 4 = Argilla	<input type="checkbox"/> 5 = Molto Grossa <input type="checkbox"/> 6 = Grossa <input type="checkbox"/> 7 = Media <input type="checkbox"/> 8 = Fine <input type="checkbox"/> 9 = Molto fine	<input checked="" type="checkbox"/> 10 = Con <input type="checkbox"/> 11 = Debolmente <input type="checkbox"/> N.A.	<input type="checkbox"/> 12 = Argilla/Argillosa <input type="checkbox"/> 13 = Limo/Limosa <input checked="" type="checkbox"/> 14 = Sabbia/Sabbiosa <input type="checkbox"/> 15 = Ghiaia/Ghiosa <input type="checkbox"/> N.A.	
<p>Colore: _____ Gley1 5/N _____</p> <p>Odore: <input type="checkbox"/> 1 = Inodore <input checked="" type="checkbox"/> 2 = Organico <input type="checkbox"/> 3 = Terroso <input type="checkbox"/> 4 = Altro specificare in note</p> <p>Grado di idratazione: _____ Medio _____</p> <p>Presenza di frammenti conchigliari: <input type="checkbox"/> A <input checked="" type="checkbox"/> P</p> <p>Presenza di residui e di materiale organico: <input type="checkbox"/> A <input checked="" type="checkbox"/> P</p> <p>Presenza di Strutture sedimentologiche: <input checked="" type="checkbox"/> A <input type="checkbox"/> P</p>					

Note.

(*) Informazioni richieste: colore (utilizzare le tavole Munsell Soil Color Chart), odore, tipologia dei sedimenti, grado di idratazione, presenza di frammenti conchigliari, presenza di residui e materiale organico, presenza di strutture sedimentologiche. A= Assente P= Presente N.A.= Non applicabile

Tecnico abilitato
(Dott. Geol. Alessandro Ciulla)

	Scheda attività da campo con carota	DR.19.69 Rev. 0 Pagina 1 di 2
	Matrice campionata: sedimenti marini	

Identificazione Area / Stazione di Campionamento	SP11
Data esecuzione del sondaggio: 11/07/20	Ora esecuzione del sondaggio: 08:50
Condizioni meteo: Stato del cielo <input checked="" type="checkbox"/> 1 = Sereno <input type="checkbox"/> 2 = Nuvoloso <input type="checkbox"/> 3 = Coperto <input type="checkbox"/> 4 = Precipitazioni Venti <input checked="" type="checkbox"/> 1 = Deboli <input type="checkbox"/> 2 = Moderati <input type="checkbox"/> 3 = Da deboli a moderati <input type="checkbox"/> 4 = Forti	
Temperatura dell'aria (°C): 28	Temperatura dell'acqua (°C): 22
Coordinate UTM – WGS84: 4503722,26 N - 749854,10 E	Profondità del fondale (m): 14

Segmento carota (m)	Descrizione della stratigrafia della carota (*)				
0 – 1.40	<u>Litologia:</u> <table border="1" style="width: 100%; border-collapse: collapse;"> <tr> <td style="width: 25%; vertical-align: top;"> <input type="checkbox"/> 1 = Ghiaia <input checked="" type="checkbox"/> 2 = Sabbia <input type="checkbox"/> 3 = Limo <input type="checkbox"/> 4 = Argilla </td> <td style="width: 25%; vertical-align: top;"> <input type="checkbox"/> 5 = Molto Grossa <input type="checkbox"/> 6 = Grossa <input checked="" type="checkbox"/> 7 = Media <input type="checkbox"/> 8 = Fine <input type="checkbox"/> 9 = Molto fine </td> <td style="width: 25%; vertical-align: top;"> <input type="checkbox"/> 10 = Con <input type="checkbox"/> 11 = Debolmente <input checked="" type="checkbox"/> N.A. </td> <td style="width: 25%; vertical-align: top;"> <input type="checkbox"/> 12 = Argilla/Argillosa <input type="checkbox"/> 13 = Limo/Limosa <input type="checkbox"/> 14 = Sabbia/Sabbiosa <input type="checkbox"/> 15 = Ghiaia/Ghiaiiosa <input checked="" type="checkbox"/> N.A. </td> </tr> </table>	<input type="checkbox"/> 1 = Ghiaia <input checked="" type="checkbox"/> 2 = Sabbia <input type="checkbox"/> 3 = Limo <input type="checkbox"/> 4 = Argilla	<input type="checkbox"/> 5 = Molto Grossa <input type="checkbox"/> 6 = Grossa <input checked="" type="checkbox"/> 7 = Media <input type="checkbox"/> 8 = Fine <input type="checkbox"/> 9 = Molto fine	<input type="checkbox"/> 10 = Con <input type="checkbox"/> 11 = Debolmente <input checked="" type="checkbox"/> N.A.	<input type="checkbox"/> 12 = Argilla/Argillosa <input type="checkbox"/> 13 = Limo/Limosa <input type="checkbox"/> 14 = Sabbia/Sabbiosa <input type="checkbox"/> 15 = Ghiaia/Ghiaiiosa <input checked="" type="checkbox"/> N.A.
	<input type="checkbox"/> 1 = Ghiaia <input checked="" type="checkbox"/> 2 = Sabbia <input type="checkbox"/> 3 = Limo <input type="checkbox"/> 4 = Argilla	<input type="checkbox"/> 5 = Molto Grossa <input type="checkbox"/> 6 = Grossa <input checked="" type="checkbox"/> 7 = Media <input type="checkbox"/> 8 = Fine <input type="checkbox"/> 9 = Molto fine	<input type="checkbox"/> 10 = Con <input type="checkbox"/> 11 = Debolmente <input checked="" type="checkbox"/> N.A.	<input type="checkbox"/> 12 = Argilla/Argillosa <input type="checkbox"/> 13 = Limo/Limosa <input type="checkbox"/> 14 = Sabbia/Sabbiosa <input type="checkbox"/> 15 = Ghiaia/Ghiaiiosa <input checked="" type="checkbox"/> N.A.	
<u>Colore:</u> ___ Gley1 4/10Y _____ <u>Odore:</u> <input type="checkbox"/> 1 = Inodore <input checked="" type="checkbox"/> 2 = Organico <input type="checkbox"/> 3 = Terroso <input type="checkbox"/> 4 = Altro specificare in note <u>Grado di idratazione:</u> ___ Medio _____ <u>Presenza di frammenti conchigliari:</u> <input type="checkbox"/> A <input checked="" type="checkbox"/> P <u>Presenza di residui e di materiale organico:</u> <input type="checkbox"/> A <input checked="" type="checkbox"/> P <u>Presenza di Strutture sedimentologiche:</u> <input checked="" type="checkbox"/> A <input type="checkbox"/> P					
1.40 – 2.50	<u>Litologia:</u> <table border="1" style="width: 100%; border-collapse: collapse;"> <tr> <td style="width: 25%; vertical-align: top;"> <input type="checkbox"/> 1 = Ghiaia <input checked="" type="checkbox"/> 2 = Sabbia <input type="checkbox"/> 3 = Limo <input type="checkbox"/> 4 = Argilla </td> <td style="width: 25%; vertical-align: top;"> <input type="checkbox"/> 5 = Molto Grossa <input type="checkbox"/> 6 = Grossa <input type="checkbox"/> 7 = Media <input checked="" type="checkbox"/> 8 = Fine <input type="checkbox"/> 9 = Molto fine </td> <td style="width: 25%; vertical-align: top;"> <input checked="" type="checkbox"/> 10 = Con <input type="checkbox"/> 11 = Debolmente <input type="checkbox"/> N.A. </td> <td style="width: 25%; vertical-align: top;"> <input type="checkbox"/> 12 = Argilla/Argillosa <input checked="" type="checkbox"/> 13 = Limo/Limosa <input type="checkbox"/> 14 = Sabbia/Sabbiosa <input type="checkbox"/> 15 = Ghiaia/Ghiaiiosa <input type="checkbox"/> N.A. </td> </tr> </table>	<input type="checkbox"/> 1 = Ghiaia <input checked="" type="checkbox"/> 2 = Sabbia <input type="checkbox"/> 3 = Limo <input type="checkbox"/> 4 = Argilla	<input type="checkbox"/> 5 = Molto Grossa <input type="checkbox"/> 6 = Grossa <input type="checkbox"/> 7 = Media <input checked="" type="checkbox"/> 8 = Fine <input type="checkbox"/> 9 = Molto fine	<input checked="" type="checkbox"/> 10 = Con <input type="checkbox"/> 11 = Debolmente <input type="checkbox"/> N.A.	<input type="checkbox"/> 12 = Argilla/Argillosa <input checked="" type="checkbox"/> 13 = Limo/Limosa <input type="checkbox"/> 14 = Sabbia/Sabbiosa <input type="checkbox"/> 15 = Ghiaia/Ghiaiiosa <input type="checkbox"/> N.A.
	<input type="checkbox"/> 1 = Ghiaia <input checked="" type="checkbox"/> 2 = Sabbia <input type="checkbox"/> 3 = Limo <input type="checkbox"/> 4 = Argilla	<input type="checkbox"/> 5 = Molto Grossa <input type="checkbox"/> 6 = Grossa <input type="checkbox"/> 7 = Media <input checked="" type="checkbox"/> 8 = Fine <input type="checkbox"/> 9 = Molto fine	<input checked="" type="checkbox"/> 10 = Con <input type="checkbox"/> 11 = Debolmente <input type="checkbox"/> N.A.	<input type="checkbox"/> 12 = Argilla/Argillosa <input checked="" type="checkbox"/> 13 = Limo/Limosa <input type="checkbox"/> 14 = Sabbia/Sabbiosa <input type="checkbox"/> 15 = Ghiaia/Ghiaiiosa <input type="checkbox"/> N.A.	
<u>Colore:</u> ___ Gley1 4/5GY _____ <u>Odore:</u> <input type="checkbox"/> 1 = Inodore <input checked="" type="checkbox"/> 2 = Organico <input type="checkbox"/> 3 = Terroso <input type="checkbox"/> 4 = Altro specificare in note <u>Grado di idratazione:</u> ___ Medio _____ <u>Presenza di frammenti conchigliari:</u> <input type="checkbox"/> A <input checked="" type="checkbox"/> P <u>Presenza di residui e di materiale organico:</u> <input type="checkbox"/> A <input checked="" type="checkbox"/> P <u>Presenza di Strutture sedimentologiche:</u> <input checked="" type="checkbox"/> A <input type="checkbox"/> P					



Chimica
Applicata
Depurazione
Acque S.n.c.
di Filippo Giglio & C.

Scheda attività da campo con carota


Matrice campionata: sedimenti marini

DR.19.69
Rev. 0
Pagina 2 di 2

Note

() Informazioni richieste: colore (utilizzare le tavole Munsell Soil Color Chart), odore, tipologia dei sedimenti, grado di idratazione, presenza di frammenti conchigliari, presenza di residui e materiale organico, presenza di strutture sedimentologiche. A= Assente P= Presente N.A.= Non applicabile*

Tecnico abilitato
(Dott. Geol. Alessandro Ciulla)

	Scheda attività da campo con carota	DR.19.69 Rev. 0 Pagina 1 di 2
	Matrice campionata: sedimenti marini	

Identificazione Area / Stazione di Campionamento	SP12
Data esecuzione del sondaggio: 10/07/20	Ora esecuzione del sondaggio: 09:15
Condizioni meteo: Stato del cielo <input checked="" type="checkbox"/> 1 = Sereno <input type="checkbox"/> 2 = Nuvoloso <input type="checkbox"/> 3 = Coperto <input type="checkbox"/> 4 = Precipitazioni Venti <input checked="" type="checkbox"/> 1 = Deboli <input type="checkbox"/> 2 = Moderati <input type="checkbox"/> 3 = Da deboli a moderati <input type="checkbox"/> 4 = Forti	
Temperatura dell'aria (°C): 29	Temperatura dell'acqua (°C): 23
Coordinate UTM – WGS84: 4503685,52 N - 750074,66 E	Profondità del fondale (m): 11

Segmento carota (m)	Descrizione della stratigrafia della carota (*)				
0 – 1.50	<u>Litologia:</u> <table border="1" style="width: 100%; border-collapse: collapse;"> <tr> <td style="width: 25%; vertical-align: top;"> <input type="checkbox"/> 1 = Ghiaia <input checked="" type="checkbox"/> 2 = Sabbia <input type="checkbox"/> 3 = Limo <input type="checkbox"/> 4 = Argilla </td> <td style="width: 25%; vertical-align: top;"> <input type="checkbox"/> 5 = Molto Grossa <input type="checkbox"/> 6 = Grossa <input checked="" type="checkbox"/> 7 = Media <input type="checkbox"/> 8 = Fine <input type="checkbox"/> 9 = Molto fine </td> <td style="width: 25%; vertical-align: top;"> <input type="checkbox"/> 10 = Con <input type="checkbox"/> 11 = Debolmente <input type="checkbox"/> N.A. </td> <td style="width: 25%; vertical-align: top;"> <input type="checkbox"/> 12 = Argilla/Argillosa <input type="checkbox"/> 13 = Limo/Limosa <input type="checkbox"/> 14 = Sabbia/Sabbiosa <input type="checkbox"/> 15 = Ghiaia/Ghiosa <input type="checkbox"/> N.A. </td> </tr> </table>	<input type="checkbox"/> 1 = Ghiaia <input checked="" type="checkbox"/> 2 = Sabbia <input type="checkbox"/> 3 = Limo <input type="checkbox"/> 4 = Argilla	<input type="checkbox"/> 5 = Molto Grossa <input type="checkbox"/> 6 = Grossa <input checked="" type="checkbox"/> 7 = Media <input type="checkbox"/> 8 = Fine <input type="checkbox"/> 9 = Molto fine	<input type="checkbox"/> 10 = Con <input type="checkbox"/> 11 = Debolmente <input type="checkbox"/> N.A.	<input type="checkbox"/> 12 = Argilla/Argillosa <input type="checkbox"/> 13 = Limo/Limosa <input type="checkbox"/> 14 = Sabbia/Sabbiosa <input type="checkbox"/> 15 = Ghiaia/Ghiosa <input type="checkbox"/> N.A.
	<input type="checkbox"/> 1 = Ghiaia <input checked="" type="checkbox"/> 2 = Sabbia <input type="checkbox"/> 3 = Limo <input type="checkbox"/> 4 = Argilla	<input type="checkbox"/> 5 = Molto Grossa <input type="checkbox"/> 6 = Grossa <input checked="" type="checkbox"/> 7 = Media <input type="checkbox"/> 8 = Fine <input type="checkbox"/> 9 = Molto fine	<input type="checkbox"/> 10 = Con <input type="checkbox"/> 11 = Debolmente <input type="checkbox"/> N.A.	<input type="checkbox"/> 12 = Argilla/Argillosa <input type="checkbox"/> 13 = Limo/Limosa <input type="checkbox"/> 14 = Sabbia/Sabbiosa <input type="checkbox"/> 15 = Ghiaia/Ghiosa <input type="checkbox"/> N.A.	
<u>Colore:</u> _____ Gley1 4/10Y _____ <u>Odore:</u> <input type="checkbox"/> 1 = Inodore <input checked="" type="checkbox"/> 2 = Organico <input type="checkbox"/> 3 = Terroso <input type="checkbox"/> 4 = Altro specificare in note <u>Grado di idratazione:</u> _____ Elevato _____ <u>Presenza di frammenti conchigliari:</u> <input type="checkbox"/> A <input checked="" type="checkbox"/> P <u>Presenza di residui e di materiale organico:</u> <input checked="" type="checkbox"/> A <input type="checkbox"/> P <u>Presenza di Strutture sedimentologiche:</u> <input checked="" type="checkbox"/> A <input type="checkbox"/> P					
1.50 – 2.00	<u>Litologia:</u> <table border="1" style="width: 100%; border-collapse: collapse;"> <tr> <td style="width: 25%; vertical-align: top;"> <input type="checkbox"/> 1 = Ghiaia <input checked="" type="checkbox"/> 2 = Sabbia <input type="checkbox"/> 3 = Limo <input type="checkbox"/> 4 = Argilla </td> <td style="width: 25%; vertical-align: top;"> <input type="checkbox"/> 5 = Molto Grossa <input checked="" type="checkbox"/> 6 = Grossa <input type="checkbox"/> 7 = Media <input type="checkbox"/> 8 = Fine <input type="checkbox"/> 9 = Molto fine </td> <td style="width: 25%; vertical-align: top;"> <input type="checkbox"/> 10 = Con <input type="checkbox"/> 11 = Debolmente <input type="checkbox"/> N.A. </td> <td style="width: 25%; vertical-align: top;"> <input type="checkbox"/> 12 = Argilla/Argillosa <input type="checkbox"/> 13 = Limo/Limosa <input type="checkbox"/> 14 = Sabbia/Sabbiosa <input type="checkbox"/> 15 = Ghiaia/Ghiosa <input type="checkbox"/> N.A. </td> </tr> </table>	<input type="checkbox"/> 1 = Ghiaia <input checked="" type="checkbox"/> 2 = Sabbia <input type="checkbox"/> 3 = Limo <input type="checkbox"/> 4 = Argilla	<input type="checkbox"/> 5 = Molto Grossa <input checked="" type="checkbox"/> 6 = Grossa <input type="checkbox"/> 7 = Media <input type="checkbox"/> 8 = Fine <input type="checkbox"/> 9 = Molto fine	<input type="checkbox"/> 10 = Con <input type="checkbox"/> 11 = Debolmente <input type="checkbox"/> N.A.	<input type="checkbox"/> 12 = Argilla/Argillosa <input type="checkbox"/> 13 = Limo/Limosa <input type="checkbox"/> 14 = Sabbia/Sabbiosa <input type="checkbox"/> 15 = Ghiaia/Ghiosa <input type="checkbox"/> N.A.
	<input type="checkbox"/> 1 = Ghiaia <input checked="" type="checkbox"/> 2 = Sabbia <input type="checkbox"/> 3 = Limo <input type="checkbox"/> 4 = Argilla	<input type="checkbox"/> 5 = Molto Grossa <input checked="" type="checkbox"/> 6 = Grossa <input type="checkbox"/> 7 = Media <input type="checkbox"/> 8 = Fine <input type="checkbox"/> 9 = Molto fine	<input type="checkbox"/> 10 = Con <input type="checkbox"/> 11 = Debolmente <input type="checkbox"/> N.A.	<input type="checkbox"/> 12 = Argilla/Argillosa <input type="checkbox"/> 13 = Limo/Limosa <input type="checkbox"/> 14 = Sabbia/Sabbiosa <input type="checkbox"/> 15 = Ghiaia/Ghiosa <input type="checkbox"/> N.A.	
<u>Colore:</u> _____ Gley1 3/10Y _____ <u>Odore:</u> <input checked="" type="checkbox"/> 1 = Inodore <input type="checkbox"/> 2 = Organico <input type="checkbox"/> 3 = Terroso <input type="checkbox"/> 4 = Altro specificare in note <u>Grado di idratazione:</u> _____ Medio _____ <u>Presenza di frammenti conchigliari:</u> <input type="checkbox"/> A <input checked="" type="checkbox"/> P <u>Presenza di residui e di materiale organico:</u> <input checked="" type="checkbox"/> A <input type="checkbox"/> P <u>Presenza di Strutture sedimentologiche:</u> <input checked="" type="checkbox"/> A <input type="checkbox"/> P					




Segmento carota (m)	Descrizione della stratigrafia della carota (*)				
2.00 – 2.50	Litologia: <table border="1"><tr><td><input type="checkbox"/> 1 = Ghiaia <input type="checkbox"/> 2 = Sabbia <input type="checkbox"/> 3 = Limo <input checked="" type="checkbox"/> 4 = Argilla</td><td><input type="checkbox"/> 5 = Molto Grossa <input type="checkbox"/> 6 = Grossa <input type="checkbox"/> 7 = Media <input type="checkbox"/> 8 = Fine <input type="checkbox"/> 9 = Molto fine</td><td><input checked="" type="checkbox"/> 10 = Con <input type="checkbox"/> 11 = Debolmente <input type="checkbox"/> N.A.</td><td><input type="checkbox"/> 12 = Argilla/Argillosa <input type="checkbox"/> 13 = Limo/Limosa <input checked="" type="checkbox"/> 14 = Sabbia/Sabbiosa <input type="checkbox"/> 15 = Ghiaia/Ghiosa <input type="checkbox"/> N.A.</td></tr></table>	<input type="checkbox"/> 1 = Ghiaia <input type="checkbox"/> 2 = Sabbia <input type="checkbox"/> 3 = Limo <input checked="" type="checkbox"/> 4 = Argilla	<input type="checkbox"/> 5 = Molto Grossa <input type="checkbox"/> 6 = Grossa <input type="checkbox"/> 7 = Media <input type="checkbox"/> 8 = Fine <input type="checkbox"/> 9 = Molto fine	<input checked="" type="checkbox"/> 10 = Con <input type="checkbox"/> 11 = Debolmente <input type="checkbox"/> N.A.	<input type="checkbox"/> 12 = Argilla/Argillosa <input type="checkbox"/> 13 = Limo/Limosa <input checked="" type="checkbox"/> 14 = Sabbia/Sabbiosa <input type="checkbox"/> 15 = Ghiaia/Ghiosa <input type="checkbox"/> N.A.
	<input type="checkbox"/> 1 = Ghiaia <input type="checkbox"/> 2 = Sabbia <input type="checkbox"/> 3 = Limo <input checked="" type="checkbox"/> 4 = Argilla	<input type="checkbox"/> 5 = Molto Grossa <input type="checkbox"/> 6 = Grossa <input type="checkbox"/> 7 = Media <input type="checkbox"/> 8 = Fine <input type="checkbox"/> 9 = Molto fine	<input checked="" type="checkbox"/> 10 = Con <input type="checkbox"/> 11 = Debolmente <input type="checkbox"/> N.A.	<input type="checkbox"/> 12 = Argilla/Argillosa <input type="checkbox"/> 13 = Limo/Limosa <input checked="" type="checkbox"/> 14 = Sabbia/Sabbiosa <input type="checkbox"/> 15 = Ghiaia/Ghiosa <input type="checkbox"/> N.A.	
<p>Colore: _____ Gley1 5/10Y _____</p> <p>Odore: <input checked="" type="checkbox"/> 1 = Inodore <input type="checkbox"/> 2 = Organico <input type="checkbox"/> 3 = Terroso <input type="checkbox"/> 4 = Altro specificare in note</p> <p>Grado di idratazione: _____ Medio _____</p> <p>Presenza di frammenti conchigliari: <input checked="" type="checkbox"/> A <input type="checkbox"/> P</p> <p>Presenza di residui e di materiale organico: <input checked="" type="checkbox"/> A <input type="checkbox"/> P</p> <p>Presenza di Strutture sedimentologiche: <input checked="" type="checkbox"/> A <input type="checkbox"/> P</p>					
2.50 – 3.50	Litologia: <table border="1"><tr><td><input type="checkbox"/> 1 = Ghiaia <input type="checkbox"/> 2 = Sabbia <input type="checkbox"/> 3 = Limo <input checked="" type="checkbox"/> 4 = Argilla</td><td><input type="checkbox"/> 5 = Molto Grossa <input type="checkbox"/> 6 = Grossa <input type="checkbox"/> 7 = Media <input type="checkbox"/> 8 = Fine <input type="checkbox"/> 9 = Molto fine</td><td><input type="checkbox"/> 10 = Con <input checked="" type="checkbox"/> 11 = Debolmente <input type="checkbox"/> N.A.</td><td><input type="checkbox"/> 12 = Argilla/Argillosa <input checked="" type="checkbox"/> 13 = Limo/Limosa <input type="checkbox"/> 14 = Sabbia/Sabbiosa <input type="checkbox"/> 15 = Ghiaia/Ghiosa <input type="checkbox"/> N.A.</td></tr></table>	<input type="checkbox"/> 1 = Ghiaia <input type="checkbox"/> 2 = Sabbia <input type="checkbox"/> 3 = Limo <input checked="" type="checkbox"/> 4 = Argilla	<input type="checkbox"/> 5 = Molto Grossa <input type="checkbox"/> 6 = Grossa <input type="checkbox"/> 7 = Media <input type="checkbox"/> 8 = Fine <input type="checkbox"/> 9 = Molto fine	<input type="checkbox"/> 10 = Con <input checked="" type="checkbox"/> 11 = Debolmente <input type="checkbox"/> N.A.	<input type="checkbox"/> 12 = Argilla/Argillosa <input checked="" type="checkbox"/> 13 = Limo/Limosa <input type="checkbox"/> 14 = Sabbia/Sabbiosa <input type="checkbox"/> 15 = Ghiaia/Ghiosa <input type="checkbox"/> N.A.
	<input type="checkbox"/> 1 = Ghiaia <input type="checkbox"/> 2 = Sabbia <input type="checkbox"/> 3 = Limo <input checked="" type="checkbox"/> 4 = Argilla	<input type="checkbox"/> 5 = Molto Grossa <input type="checkbox"/> 6 = Grossa <input type="checkbox"/> 7 = Media <input type="checkbox"/> 8 = Fine <input type="checkbox"/> 9 = Molto fine	<input type="checkbox"/> 10 = Con <input checked="" type="checkbox"/> 11 = Debolmente <input type="checkbox"/> N.A.	<input type="checkbox"/> 12 = Argilla/Argillosa <input checked="" type="checkbox"/> 13 = Limo/Limosa <input type="checkbox"/> 14 = Sabbia/Sabbiosa <input type="checkbox"/> 15 = Ghiaia/Ghiosa <input type="checkbox"/> N.A.	
<p>Colore: _____ Gley1 5/5G2 _____</p> <p>Odore: <input checked="" type="checkbox"/> 1 = Inodore <input type="checkbox"/> 2 = Organico <input type="checkbox"/> 3 = Terroso <input type="checkbox"/> 4 = Altro specificare in note</p> <p>Grado di idratazione: _____ Medio _____</p> <p>Presenza di frammenti conchigliari: <input checked="" type="checkbox"/> A <input type="checkbox"/> P</p> <p>Presenza di residui e di materiale organico: <input checked="" type="checkbox"/> A <input type="checkbox"/> P</p> <p>Presenza di Strutture sedimentologiche: <input checked="" type="checkbox"/> A <input type="checkbox"/> P</p>					

Note

(*) Informazioni richieste: colore (utilizzare le tavole Munsell Soil Color Chart), odore, tipologia dei sedimenti, grado di idratazione, presenza di frammenti conchigliari, presenza di residui e materiale organico, presenza di strutture sedimentologiche. A= Assente P= Presente N.A.= Non applicabile

Tecnico abilitato
(Dott. Geol. Alessandro Ciulla)

	Scheda attività da campo con carota	DR.19.69 Rev. 0 Pagina 1 di 2
	Matrice campionata: sedimenti marini	

Identificazione Area / Stazione di Campionamento	SP13
Data esecuzione del sondaggio: 10/07/20	Ora esecuzione del sondaggio: 15:15
Condizioni meteo: Stato del cielo <input checked="" type="checkbox"/> 1 = Sereno <input type="checkbox"/> 2 = Nuvoloso <input type="checkbox"/> 3 = Coperto <input type="checkbox"/> 4 = Precipitazioni Venti <input checked="" type="checkbox"/> 1 = Deboli <input type="checkbox"/> 2 = Moderati <input type="checkbox"/> 3 = Da deboli a moderati <input type="checkbox"/> 4 = Forti	
Temperatura dell'aria (°C): 36	Temperatura dell'acqua (°C): 23
Coordinate UTM – WGS84: 4503714,94 N - 750170,24 E	Profondità del fondale (m): 11.5

Segmento carota (m)	Descrizione della stratigrafia della carota (*)				
0 – 0.30	<u>Litologia:</u> <table border="1" style="width: 100%; border-collapse: collapse;"> <tr> <td style="width: 25%; vertical-align: top;"> <input type="checkbox"/> 1 = Ghiaia <input checked="" type="checkbox"/> 2 = Sabbia <input type="checkbox"/> 3 = Limo <input type="checkbox"/> 4 = Argilla </td> <td style="width: 25%; vertical-align: top;"> <input type="checkbox"/> 5 = Molto Grossa <input type="checkbox"/> 6 = Grossa <input checked="" type="checkbox"/> 7 = Media <input type="checkbox"/> 8 = Fine <input type="checkbox"/> 9 = Molto fine </td> <td style="width: 25%; vertical-align: top;"> <input type="checkbox"/> 10 = Con <input checked="" type="checkbox"/> 11 = Debolmente <input type="checkbox"/> N.A. </td> <td style="width: 25%; vertical-align: top;"> <input type="checkbox"/> 12 = Argilla/Argillosa <input checked="" type="checkbox"/> 13 = Limo/Limosa <input type="checkbox"/> 14 = Sabbia/Sabbiosa <input type="checkbox"/> 15 = Ghiaia/Ghiosa <input type="checkbox"/> N.A. </td> </tr> </table>	<input type="checkbox"/> 1 = Ghiaia <input checked="" type="checkbox"/> 2 = Sabbia <input type="checkbox"/> 3 = Limo <input type="checkbox"/> 4 = Argilla	<input type="checkbox"/> 5 = Molto Grossa <input type="checkbox"/> 6 = Grossa <input checked="" type="checkbox"/> 7 = Media <input type="checkbox"/> 8 = Fine <input type="checkbox"/> 9 = Molto fine	<input type="checkbox"/> 10 = Con <input checked="" type="checkbox"/> 11 = Debolmente <input type="checkbox"/> N.A.	<input type="checkbox"/> 12 = Argilla/Argillosa <input checked="" type="checkbox"/> 13 = Limo/Limosa <input type="checkbox"/> 14 = Sabbia/Sabbiosa <input type="checkbox"/> 15 = Ghiaia/Ghiosa <input type="checkbox"/> N.A.
	<input type="checkbox"/> 1 = Ghiaia <input checked="" type="checkbox"/> 2 = Sabbia <input type="checkbox"/> 3 = Limo <input type="checkbox"/> 4 = Argilla	<input type="checkbox"/> 5 = Molto Grossa <input type="checkbox"/> 6 = Grossa <input checked="" type="checkbox"/> 7 = Media <input type="checkbox"/> 8 = Fine <input type="checkbox"/> 9 = Molto fine	<input type="checkbox"/> 10 = Con <input checked="" type="checkbox"/> 11 = Debolmente <input type="checkbox"/> N.A.	<input type="checkbox"/> 12 = Argilla/Argillosa <input checked="" type="checkbox"/> 13 = Limo/Limosa <input type="checkbox"/> 14 = Sabbia/Sabbiosa <input type="checkbox"/> 15 = Ghiaia/Ghiosa <input type="checkbox"/> N.A.	
<u>Colore:</u> ___ Gley1 6/N _____ <u>Odore:</u> <input checked="" type="checkbox"/> 1 = Inodore <input type="checkbox"/> 2 = Organico <input type="checkbox"/> 3 = Terroso <input type="checkbox"/> 4 = Altro specificare in note <u>Grado di idratazione:</u> _____ Medio _____ <u>Presenza di frammenti conchigliari:</u> <input type="checkbox"/> A <input checked="" type="checkbox"/> P <u>Presenza di residui e di materiale organico:</u> <input checked="" type="checkbox"/> A <input type="checkbox"/> P <u>Presenza di Strutture sedimentologiche:</u> <input checked="" type="checkbox"/> A <input type="checkbox"/> P					
0.30 – 1.50	<u>Litologia:</u> <table border="1" style="width: 100%; border-collapse: collapse;"> <tr> <td style="width: 25%; vertical-align: top;"> <input type="checkbox"/> 1 = Ghiaia <input checked="" type="checkbox"/> 2 = Sabbia <input type="checkbox"/> 3 = Limo <input type="checkbox"/> 4 = Argilla </td> <td style="width: 25%; vertical-align: top;"> <input type="checkbox"/> 5 = Molto Grossa <input checked="" type="checkbox"/> 6 = Grossa <input type="checkbox"/> 7 = Media <input type="checkbox"/> 8 = Fine <input type="checkbox"/> 9 = Molto fine </td> <td style="width: 25%; vertical-align: top;"> <input type="checkbox"/> 10 = Con <input type="checkbox"/> 11 = Debolmente <input type="checkbox"/> N.A. </td> <td style="width: 25%; vertical-align: top;"> <input type="checkbox"/> 12 = Argilla/Argillosa <input type="checkbox"/> 13 = Limo/Limosa <input type="checkbox"/> 14 = Sabbia/Sabbiosa <input type="checkbox"/> 15 = Ghiaia/Ghiosa <input type="checkbox"/> N.A. </td> </tr> </table>	<input type="checkbox"/> 1 = Ghiaia <input checked="" type="checkbox"/> 2 = Sabbia <input type="checkbox"/> 3 = Limo <input type="checkbox"/> 4 = Argilla	<input type="checkbox"/> 5 = Molto Grossa <input checked="" type="checkbox"/> 6 = Grossa <input type="checkbox"/> 7 = Media <input type="checkbox"/> 8 = Fine <input type="checkbox"/> 9 = Molto fine	<input type="checkbox"/> 10 = Con <input type="checkbox"/> 11 = Debolmente <input type="checkbox"/> N.A.	<input type="checkbox"/> 12 = Argilla/Argillosa <input type="checkbox"/> 13 = Limo/Limosa <input type="checkbox"/> 14 = Sabbia/Sabbiosa <input type="checkbox"/> 15 = Ghiaia/Ghiosa <input type="checkbox"/> N.A.
	<input type="checkbox"/> 1 = Ghiaia <input checked="" type="checkbox"/> 2 = Sabbia <input type="checkbox"/> 3 = Limo <input type="checkbox"/> 4 = Argilla	<input type="checkbox"/> 5 = Molto Grossa <input checked="" type="checkbox"/> 6 = Grossa <input type="checkbox"/> 7 = Media <input type="checkbox"/> 8 = Fine <input type="checkbox"/> 9 = Molto fine	<input type="checkbox"/> 10 = Con <input type="checkbox"/> 11 = Debolmente <input type="checkbox"/> N.A.	<input type="checkbox"/> 12 = Argilla/Argillosa <input type="checkbox"/> 13 = Limo/Limosa <input type="checkbox"/> 14 = Sabbia/Sabbiosa <input type="checkbox"/> 15 = Ghiaia/Ghiosa <input type="checkbox"/> N.A.	
<u>Colore:</u> ___ Gley1 4/10GY _____ <u>Odore:</u> <input checked="" type="checkbox"/> 1 = Inodore <input type="checkbox"/> 2 = Organico <input type="checkbox"/> 3 = Terroso <input type="checkbox"/> 4 = Altro specificare in note <u>Grado di idratazione:</u> _____ Medio _____ <u>Presenza di frammenti conchigliari:</u> <input type="checkbox"/> A <input checked="" type="checkbox"/> P <u>Presenza di residui e di materiale organico:</u> <input checked="" type="checkbox"/> A <input type="checkbox"/> P <u>Presenza di Strutture sedimentologiche:</u> <input checked="" type="checkbox"/> A <input type="checkbox"/> P					




Segmento carota (m)	Descrizione della stratigrafia della carota (*)				
1.50 – 2.00	Litologia: <table border="1"><tr><td><input type="checkbox"/> 1 = Ghiaia <input checked="" type="checkbox"/> 2 = Sabbia <input type="checkbox"/> 3 = Limo <input type="checkbox"/> 4 = Argilla</td><td><input type="checkbox"/> 5 = Molto Grossa <input type="checkbox"/> 6 = Grossa <input checked="" type="checkbox"/> 7 = Media <input type="checkbox"/> 8 = Fine <input type="checkbox"/> 9 = Molto fine</td><td><input checked="" type="checkbox"/> 10 = Con <input type="checkbox"/> 11 = Debolmente <input type="checkbox"/> N.A.</td><td><input type="checkbox"/> 12 = Argilla/Argillosa <input type="checkbox"/> 13 = Limo/Limosa <input type="checkbox"/> 14 = Sabbia/Sabbiosa <input checked="" type="checkbox"/> 15 = Ghiaia/Ghiaiiosa <input type="checkbox"/> N.A.</td></tr></table>	<input type="checkbox"/> 1 = Ghiaia <input checked="" type="checkbox"/> 2 = Sabbia <input type="checkbox"/> 3 = Limo <input type="checkbox"/> 4 = Argilla	<input type="checkbox"/> 5 = Molto Grossa <input type="checkbox"/> 6 = Grossa <input checked="" type="checkbox"/> 7 = Media <input type="checkbox"/> 8 = Fine <input type="checkbox"/> 9 = Molto fine	<input checked="" type="checkbox"/> 10 = Con <input type="checkbox"/> 11 = Debolmente <input type="checkbox"/> N.A.	<input type="checkbox"/> 12 = Argilla/Argillosa <input type="checkbox"/> 13 = Limo/Limosa <input type="checkbox"/> 14 = Sabbia/Sabbiosa <input checked="" type="checkbox"/> 15 = Ghiaia/Ghiaiiosa <input type="checkbox"/> N.A.
	<input type="checkbox"/> 1 = Ghiaia <input checked="" type="checkbox"/> 2 = Sabbia <input type="checkbox"/> 3 = Limo <input type="checkbox"/> 4 = Argilla	<input type="checkbox"/> 5 = Molto Grossa <input type="checkbox"/> 6 = Grossa <input checked="" type="checkbox"/> 7 = Media <input type="checkbox"/> 8 = Fine <input type="checkbox"/> 9 = Molto fine	<input checked="" type="checkbox"/> 10 = Con <input type="checkbox"/> 11 = Debolmente <input type="checkbox"/> N.A.	<input type="checkbox"/> 12 = Argilla/Argillosa <input type="checkbox"/> 13 = Limo/Limosa <input type="checkbox"/> 14 = Sabbia/Sabbiosa <input checked="" type="checkbox"/> 15 = Ghiaia/Ghiaiiosa <input type="checkbox"/> N.A.	
<p>Colore: _____ Gley1 4/10GY _____</p> <p>Odore: <input checked="" type="checkbox"/> 1 = Inodore <input type="checkbox"/> 2 = Organico <input type="checkbox"/> 3 = Terroso <input type="checkbox"/> 4 = Altro specificare in note</p> <p>Grado di idratazione: _____ Medio _____</p> <p>Presenza di frammenti conchigliari: <input type="checkbox"/> A <input checked="" type="checkbox"/> P</p> <p>Presenza di residui e di materiale organico: <input checked="" type="checkbox"/> A <input type="checkbox"/> P</p> <p>Presenza di Strutture sedimentologiche: <input checked="" type="checkbox"/> A <input type="checkbox"/> P</p>					
2.00 -3.00	Litologia: <table border="1"><tr><td><input checked="" type="checkbox"/> 1 = Ghiaia <input type="checkbox"/> 2 = Sabbia <input type="checkbox"/> 3 = Limo <input type="checkbox"/> 4 = Argilla</td><td><input type="checkbox"/> 5 = Molto Grossa <input type="checkbox"/> 6 = Grossa <input type="checkbox"/> 7 = Media <input type="checkbox"/> 8 = Fine <input type="checkbox"/> 9 = Molto fine</td><td><input type="checkbox"/> 10 = Con <input checked="" type="checkbox"/> 11 = Debolmente <input type="checkbox"/> N.A.</td><td><input type="checkbox"/> 12 = Argilla/Argillosa <input type="checkbox"/> 13 = Limo/Limosa <input checked="" type="checkbox"/> 14 = Sabbia/Sabbiosa <input type="checkbox"/> 15 = Ghiaia/Ghiaiiosa <input type="checkbox"/> N.A.</td></tr></table>	<input checked="" type="checkbox"/> 1 = Ghiaia <input type="checkbox"/> 2 = Sabbia <input type="checkbox"/> 3 = Limo <input type="checkbox"/> 4 = Argilla	<input type="checkbox"/> 5 = Molto Grossa <input type="checkbox"/> 6 = Grossa <input type="checkbox"/> 7 = Media <input type="checkbox"/> 8 = Fine <input type="checkbox"/> 9 = Molto fine	<input type="checkbox"/> 10 = Con <input checked="" type="checkbox"/> 11 = Debolmente <input type="checkbox"/> N.A.	<input type="checkbox"/> 12 = Argilla/Argillosa <input type="checkbox"/> 13 = Limo/Limosa <input checked="" type="checkbox"/> 14 = Sabbia/Sabbiosa <input type="checkbox"/> 15 = Ghiaia/Ghiaiiosa <input type="checkbox"/> N.A.
	<input checked="" type="checkbox"/> 1 = Ghiaia <input type="checkbox"/> 2 = Sabbia <input type="checkbox"/> 3 = Limo <input type="checkbox"/> 4 = Argilla	<input type="checkbox"/> 5 = Molto Grossa <input type="checkbox"/> 6 = Grossa <input type="checkbox"/> 7 = Media <input type="checkbox"/> 8 = Fine <input type="checkbox"/> 9 = Molto fine	<input type="checkbox"/> 10 = Con <input checked="" type="checkbox"/> 11 = Debolmente <input type="checkbox"/> N.A.	<input type="checkbox"/> 12 = Argilla/Argillosa <input type="checkbox"/> 13 = Limo/Limosa <input checked="" type="checkbox"/> 14 = Sabbia/Sabbiosa <input type="checkbox"/> 15 = Ghiaia/Ghiaiiosa <input type="checkbox"/> N.A.	
<p>Colore: _____ Gley1 4/10GY _____</p> <p>Odore: <input checked="" type="checkbox"/> 1 = Inodore <input type="checkbox"/> 2 = Organico <input type="checkbox"/> 3 = Terroso <input type="checkbox"/> 4 = Altro specificare in note</p> <p>Grado di idratazione: _____ Medio _____</p> <p>Presenza di frammenti conchigliari: <input type="checkbox"/> A <input checked="" type="checkbox"/> P</p> <p>Presenza di residui e di materiale organico: <input checked="" type="checkbox"/> A <input type="checkbox"/> P</p> <p>Presenza di Strutture sedimentologiche: <input checked="" type="checkbox"/> A <input type="checkbox"/> P</p>					

Note Substrato presente a circa 3 m dalla quota del fondale.

(*) Informazioni richieste: colore (utilizzare le tavole Munsell Soil Color Chart), odore, tipologia dei sedimenti, grado di idratazione, presenza di frammenti conchigliari, presenza di residui e materiale organico, presenza di strutture sedimentologiche. A= Assente P= Presente N.A.= Non applicabile

Tecnico abilitato
(Dott. Geol. Alessandro Ciulla)

	Scheda attività da campo con carota	DR.19.69 Rev. 0 Pagina 1 di 2
	Matrice campionata: sedimenti marini	

Identificazione Area / Stazione di Campionamento	SP14
Data esecuzione del sondaggio: 10/07/20	Ora esecuzione del sondaggio: 14:45
Condizioni meteo: Stato del cielo <input checked="" type="checkbox"/> 1 = Sereno <input type="checkbox"/> 2 = Nuvoloso <input type="checkbox"/> 3 = Coperto <input type="checkbox"/> 4 = Precipitazioni Venti <input checked="" type="checkbox"/> 1 = Deboli <input type="checkbox"/> 2 = Moderati <input type="checkbox"/> 3 = Da deboli a moderati <input type="checkbox"/> 4 = Forti	
Temperatura dell'aria (°C): 38	Temperatura dell'acqua (°C): 23
Coordinate UTM – WGS84: 4503744,35 N - 750265,81 E	Profondità del fondale (m): 11.5

Segmento carota (m)	Descrizione della stratigrafia della carota (*)				
0 – 0.30	<u>Litologia:</u> <table border="1" style="width: 100%; border-collapse: collapse;"> <tr> <td style="width: 25%; vertical-align: top;"> <input type="checkbox"/> 1 = Ghiaia <input checked="" type="checkbox"/> 2 = Sabbia <input type="checkbox"/> 3 = Limo <input type="checkbox"/> 4 = Argilla </td> <td style="width: 25%; vertical-align: top;"> <input type="checkbox"/> 5 = Molto Grossa <input checked="" type="checkbox"/> 6 = Grossa <input type="checkbox"/> 7 = Media <input type="checkbox"/> 8 = Fine <input type="checkbox"/> 9 = Molto fine </td> <td style="width: 25%; vertical-align: top;"> <input type="checkbox"/> 10 = Con <input checked="" type="checkbox"/> 11 = Debolmente <input type="checkbox"/> N.A. </td> <td style="width: 25%; vertical-align: top;"> <input type="checkbox"/> 12 = Argilla/Argillosa <input checked="" type="checkbox"/> 13 = Limo/Limosa <input type="checkbox"/> 14 = Sabbia/Sabbiosa <input type="checkbox"/> 15 = Ghiaia/Ghiaiiosa <input type="checkbox"/> N.A. </td> </tr> </table>	<input type="checkbox"/> 1 = Ghiaia <input checked="" type="checkbox"/> 2 = Sabbia <input type="checkbox"/> 3 = Limo <input type="checkbox"/> 4 = Argilla	<input type="checkbox"/> 5 = Molto Grossa <input checked="" type="checkbox"/> 6 = Grossa <input type="checkbox"/> 7 = Media <input type="checkbox"/> 8 = Fine <input type="checkbox"/> 9 = Molto fine	<input type="checkbox"/> 10 = Con <input checked="" type="checkbox"/> 11 = Debolmente <input type="checkbox"/> N.A.	<input type="checkbox"/> 12 = Argilla/Argillosa <input checked="" type="checkbox"/> 13 = Limo/Limosa <input type="checkbox"/> 14 = Sabbia/Sabbiosa <input type="checkbox"/> 15 = Ghiaia/Ghiaiiosa <input type="checkbox"/> N.A.
	<input type="checkbox"/> 1 = Ghiaia <input checked="" type="checkbox"/> 2 = Sabbia <input type="checkbox"/> 3 = Limo <input type="checkbox"/> 4 = Argilla	<input type="checkbox"/> 5 = Molto Grossa <input checked="" type="checkbox"/> 6 = Grossa <input type="checkbox"/> 7 = Media <input type="checkbox"/> 8 = Fine <input type="checkbox"/> 9 = Molto fine	<input type="checkbox"/> 10 = Con <input checked="" type="checkbox"/> 11 = Debolmente <input type="checkbox"/> N.A.	<input type="checkbox"/> 12 = Argilla/Argillosa <input checked="" type="checkbox"/> 13 = Limo/Limosa <input type="checkbox"/> 14 = Sabbia/Sabbiosa <input type="checkbox"/> 15 = Ghiaia/Ghiaiiosa <input type="checkbox"/> N.A.	
<u>Colore:</u> ___ Gley1 6/N _____ <u>Odore:</u> <input checked="" type="checkbox"/> 1 = Inodore <input type="checkbox"/> 2 = Organico <input type="checkbox"/> 3 = Terroso <input type="checkbox"/> 4 = Altro specificare in note <u>Grado di idratazione:</u> _____ Medio _____ <u>Presenza di frammenti conchigliari:</u> <input type="checkbox"/> A <input checked="" type="checkbox"/> P <u>Presenza di residui e di materiale organico:</u> <input checked="" type="checkbox"/> A <input type="checkbox"/> P <u>Presenza di Strutture sedimentologiche:</u> <input checked="" type="checkbox"/> A <input type="checkbox"/> P					
0.30 – 0.80	<u>Litologia:</u> <table border="1" style="width: 100%; border-collapse: collapse;"> <tr> <td style="width: 25%; vertical-align: top;"> <input type="checkbox"/> 1 = Ghiaia <input checked="" type="checkbox"/> 2 = Sabbia <input type="checkbox"/> 3 = Limo <input type="checkbox"/> 4 = Argilla </td> <td style="width: 25%; vertical-align: top;"> <input type="checkbox"/> 5 = Molto Grossa <input checked="" type="checkbox"/> 6 = Grossa <input type="checkbox"/> 7 = Media <input type="checkbox"/> 8 = Fine <input type="checkbox"/> 9 = Molto fine </td> <td style="width: 25%; vertical-align: top;"> <input type="checkbox"/> 10 = Con <input type="checkbox"/> 11 = Debolmente <input type="checkbox"/> N.A. </td> <td style="width: 25%; vertical-align: top;"> <input type="checkbox"/> 12 = Argilla/Argillosa <input type="checkbox"/> 13 = Limo/Limosa <input type="checkbox"/> 14 = Sabbia/Sabbiosa <input type="checkbox"/> 15 = Ghiaia/Ghiaiiosa <input type="checkbox"/> N.A. </td> </tr> </table>	<input type="checkbox"/> 1 = Ghiaia <input checked="" type="checkbox"/> 2 = Sabbia <input type="checkbox"/> 3 = Limo <input type="checkbox"/> 4 = Argilla	<input type="checkbox"/> 5 = Molto Grossa <input checked="" type="checkbox"/> 6 = Grossa <input type="checkbox"/> 7 = Media <input type="checkbox"/> 8 = Fine <input type="checkbox"/> 9 = Molto fine	<input type="checkbox"/> 10 = Con <input type="checkbox"/> 11 = Debolmente <input type="checkbox"/> N.A.	<input type="checkbox"/> 12 = Argilla/Argillosa <input type="checkbox"/> 13 = Limo/Limosa <input type="checkbox"/> 14 = Sabbia/Sabbiosa <input type="checkbox"/> 15 = Ghiaia/Ghiaiiosa <input type="checkbox"/> N.A.
	<input type="checkbox"/> 1 = Ghiaia <input checked="" type="checkbox"/> 2 = Sabbia <input type="checkbox"/> 3 = Limo <input type="checkbox"/> 4 = Argilla	<input type="checkbox"/> 5 = Molto Grossa <input checked="" type="checkbox"/> 6 = Grossa <input type="checkbox"/> 7 = Media <input type="checkbox"/> 8 = Fine <input type="checkbox"/> 9 = Molto fine	<input type="checkbox"/> 10 = Con <input type="checkbox"/> 11 = Debolmente <input type="checkbox"/> N.A.	<input type="checkbox"/> 12 = Argilla/Argillosa <input type="checkbox"/> 13 = Limo/Limosa <input type="checkbox"/> 14 = Sabbia/Sabbiosa <input type="checkbox"/> 15 = Ghiaia/Ghiaiiosa <input type="checkbox"/> N.A.	
<u>Colore:</u> ___ Gley1 4/10GY _____ <u>Odore:</u> <input checked="" type="checkbox"/> 1 = Inodore <input type="checkbox"/> 2 = Organico <input type="checkbox"/> 3 = Terroso <input type="checkbox"/> 4 = Altro specificare in note <u>Grado di idratazione:</u> _____ Medio _____ <u>Presenza di frammenti conchigliari:</u> <input type="checkbox"/> A <input checked="" type="checkbox"/> P <u>Presenza di residui e di materiale organico:</u> <input checked="" type="checkbox"/> A <input type="checkbox"/> P <u>Presenza di Strutture sedimentologiche:</u> <input checked="" type="checkbox"/> A <input type="checkbox"/> P					




Segmento carota (m)	Descrizione della stratigrafia della carota (*)			
0.80 – 1.00	Litologia:			
	<table border="1"><tr><td><input checked="" type="checkbox"/> 1 = Ghiaia <input type="checkbox"/> 2 = Sabbia <input type="checkbox"/> 3 = Limo <input type="checkbox"/> 4 = Argilla</td><td><input type="checkbox"/> 5 = Molto Grossa <input type="checkbox"/> 6 = Grossa <input type="checkbox"/> 7 = Media <input type="checkbox"/> 8 = Fine <input type="checkbox"/> 9 = Molto fine</td><td><input type="checkbox"/> 10 = Con <input type="checkbox"/> 11 = Debolmente <input type="checkbox"/> N.A.</td><td><input type="checkbox"/> 12 = Argilla/Argillosa <input type="checkbox"/> 13 = Limo/Limosa <input type="checkbox"/> 14 = Sabbia/Sabbiosa <input type="checkbox"/> 15 = Ghiaia/Ghiosa <input type="checkbox"/> N.A.</td></tr></table>	<input checked="" type="checkbox"/> 1 = Ghiaia <input type="checkbox"/> 2 = Sabbia <input type="checkbox"/> 3 = Limo <input type="checkbox"/> 4 = Argilla	<input type="checkbox"/> 5 = Molto Grossa <input type="checkbox"/> 6 = Grossa <input type="checkbox"/> 7 = Media <input type="checkbox"/> 8 = Fine <input type="checkbox"/> 9 = Molto fine	<input type="checkbox"/> 10 = Con <input type="checkbox"/> 11 = Debolmente <input type="checkbox"/> N.A.
<input checked="" type="checkbox"/> 1 = Ghiaia <input type="checkbox"/> 2 = Sabbia <input type="checkbox"/> 3 = Limo <input type="checkbox"/> 4 = Argilla	<input type="checkbox"/> 5 = Molto Grossa <input type="checkbox"/> 6 = Grossa <input type="checkbox"/> 7 = Media <input type="checkbox"/> 8 = Fine <input type="checkbox"/> 9 = Molto fine	<input type="checkbox"/> 10 = Con <input type="checkbox"/> 11 = Debolmente <input type="checkbox"/> N.A.	<input type="checkbox"/> 12 = Argilla/Argillosa <input type="checkbox"/> 13 = Limo/Limosa <input type="checkbox"/> 14 = Sabbia/Sabbiosa <input type="checkbox"/> 15 = Ghiaia/Ghiosa <input type="checkbox"/> N.A.	
	Colore: <u>Gley1 4/10GY</u>			
	Odore: <input checked="" type="checkbox"/> 1 = Inodore <input type="checkbox"/> 2 = Organico <input type="checkbox"/> 3 = Terroso <input type="checkbox"/> 4 = Altro specificare in note			
	Grado di idratazione: <u>Medio</u>			
	Presenza di frammenti conchigliari: <input type="checkbox"/> A <input checked="" type="checkbox"/> P			
	Presenza di residui e di materiale organico: <input checked="" type="checkbox"/> A <input type="checkbox"/> P			
	Presenza di Strutture sedimentologiche: <input checked="" type="checkbox"/> A <input type="checkbox"/> P			

Note Substrato presente a circa 1 m dalla quota del fondale.

(*) Informazioni richieste: colore (utilizzare le tavole Munsell Soil Color Chart), odore, tipologia dei sedimenti, grado di idratazione, presenza di frammenti conchigliari, presenza di residui e materiale organico, presenza di strutture sedimentologiche. A= Assente P= Presente N.A.= Non applicabile

Tecnico abilitato
(Dott. Geol. Alessandro Ciulla)

 <p>Chimica Applicata Depurazione Acque S.n.c. di Filippo Giglio & C.</p>	Scheda attività da campo con carota	DR.19.69 Rev. 0 Pagina 1 di 2
	Matrice campionata: sedimenti marini	

Identificazione Area / Stazione di Campionamento	SP15
Data esecuzione del sondaggio: 10/07/20	Ora esecuzione del sondaggio: 13:15
Condizioni meteo: Stato del cielo <input checked="" type="checkbox"/> 1 = Sereno <input type="checkbox"/> 2 = Nuvoloso <input type="checkbox"/> 3 = Coperto <input type="checkbox"/> 4 = Precipitazioni Venti <input checked="" type="checkbox"/> 1 = Deboli <input type="checkbox"/> 2 = Moderati <input type="checkbox"/> 3 = Da deboli a moderati <input type="checkbox"/> 4 = Forti	
Temperatura dell'aria (°C): 36	Temperatura dell'acqua (°C): 23
Coordinate UTM – WGS84: 4503796,54 N - 750354,38 E	Profondità del fondale (m): 14.5

Segmento carota (m)	Descrizione della stratigrafia della carota (*)				
0 – 1.00	<p><u>Litologia:</u></p> <table border="1" style="width: 100%; border-collapse: collapse;"> <tr> <td style="width: 25%; vertical-align: top;"> <input type="checkbox"/> 1 = Ghiaia <input type="checkbox"/> 2 = Sabbia <input type="checkbox"/> 3 = Limo <input checked="" type="checkbox"/> 4 = Argilla </td> <td style="width: 25%; vertical-align: top;"> <input type="checkbox"/> 5 = Molto Grossa <input type="checkbox"/> 6 = Grossa <input type="checkbox"/> 7 = Media <input type="checkbox"/> 8 = Fine <input type="checkbox"/> 9 = Molto fine </td> <td style="width: 25%; vertical-align: top;"> <input type="checkbox"/> 10 = Con <input checked="" type="checkbox"/> 11 = Debolmente <input type="checkbox"/> N.A. </td> <td style="width: 25%; vertical-align: top;"> <input type="checkbox"/> 12 = Argilla/Argillosa <input type="checkbox"/> 13 = Limo/Limosa <input checked="" type="checkbox"/> 14 = Sabbia/Sabbiosa <input type="checkbox"/> 15 = Ghiaia/Ghiaiiosa <input type="checkbox"/> N.A. </td> </tr> </table> <p><u>Colore:</u> ___ Gley1 5/10GY _____</p> <p><u>Odore:</u> <input checked="" type="checkbox"/> 1 = Inodore <input type="checkbox"/> 2 = Organico <input type="checkbox"/> 3 = Terroso <input type="checkbox"/> 4 = Altro specificare in note</p> <p><u>Grado di idratazione:</u> _____ Medio _____</p> <p><u>Presenza di frammenti conchigliari:</u> <input checked="" type="checkbox"/> A <input type="checkbox"/> P</p> <p><u>Presenza di residui e di materiale organico:</u> <input checked="" type="checkbox"/> A <input type="checkbox"/> P</p> <p><u>Presenza di Strutture sedimentologiche:</u> <input checked="" type="checkbox"/> A <input type="checkbox"/> P</p>	<input type="checkbox"/> 1 = Ghiaia <input type="checkbox"/> 2 = Sabbia <input type="checkbox"/> 3 = Limo <input checked="" type="checkbox"/> 4 = Argilla	<input type="checkbox"/> 5 = Molto Grossa <input type="checkbox"/> 6 = Grossa <input type="checkbox"/> 7 = Media <input type="checkbox"/> 8 = Fine <input type="checkbox"/> 9 = Molto fine	<input type="checkbox"/> 10 = Con <input checked="" type="checkbox"/> 11 = Debolmente <input type="checkbox"/> N.A.	<input type="checkbox"/> 12 = Argilla/Argillosa <input type="checkbox"/> 13 = Limo/Limosa <input checked="" type="checkbox"/> 14 = Sabbia/Sabbiosa <input type="checkbox"/> 15 = Ghiaia/Ghiaiiosa <input type="checkbox"/> N.A.
	<input type="checkbox"/> 1 = Ghiaia <input type="checkbox"/> 2 = Sabbia <input type="checkbox"/> 3 = Limo <input checked="" type="checkbox"/> 4 = Argilla	<input type="checkbox"/> 5 = Molto Grossa <input type="checkbox"/> 6 = Grossa <input type="checkbox"/> 7 = Media <input type="checkbox"/> 8 = Fine <input type="checkbox"/> 9 = Molto fine	<input type="checkbox"/> 10 = Con <input checked="" type="checkbox"/> 11 = Debolmente <input type="checkbox"/> N.A.	<input type="checkbox"/> 12 = Argilla/Argillosa <input type="checkbox"/> 13 = Limo/Limosa <input checked="" type="checkbox"/> 14 = Sabbia/Sabbiosa <input type="checkbox"/> 15 = Ghiaia/Ghiaiiosa <input type="checkbox"/> N.A.	
01.00 – 2.00	<p><u>Litologia:</u></p> <table border="1" style="width: 100%; border-collapse: collapse;"> <tr> <td style="width: 25%; vertical-align: top;"> <input type="checkbox"/> 1 = Ghiaia <input type="checkbox"/> 2 = Sabbia <input type="checkbox"/> 3 = Limo <input checked="" type="checkbox"/> 4 = Argilla </td> <td style="width: 25%; vertical-align: top;"> <input type="checkbox"/> 5 = Molto Grossa <input type="checkbox"/> 6 = Grossa <input type="checkbox"/> 7 = Media <input type="checkbox"/> 8 = Fine <input type="checkbox"/> 9 = Molto fine </td> <td style="width: 25%; vertical-align: top;"> <input type="checkbox"/> 10 = Con <input type="checkbox"/> 11 = Debolmente <input type="checkbox"/> N.A. </td> <td style="width: 25%; vertical-align: top;"> <input type="checkbox"/> 12 = Argilla/Argillosa <input type="checkbox"/> 13 = Limo/Limosa <input type="checkbox"/> 14 = Sabbia/Sabbiosa <input type="checkbox"/> 15 = Ghiaia/Ghiaiiosa <input type="checkbox"/> N.A. </td> </tr> </table> <p><u>Colore:</u> ___ Gley1 5/5G _____</p> <p><u>Odore:</u> <input checked="" type="checkbox"/> 1 = Inodore <input type="checkbox"/> 2 = Organico <input type="checkbox"/> 3 = Terroso <input type="checkbox"/> 4 = Altro specificare in note</p> <p><u>Grado di idratazione:</u> _____ Medio _____</p> <p><u>Presenza di frammenti conchigliari:</u> <input checked="" type="checkbox"/> A <input type="checkbox"/> P</p> <p><u>Presenza di residui e di materiale organico:</u> <input checked="" type="checkbox"/> A <input type="checkbox"/> P</p> <p><u>Presenza di Strutture sedimentologiche:</u> <input checked="" type="checkbox"/> A <input type="checkbox"/> P</p>	<input type="checkbox"/> 1 = Ghiaia <input type="checkbox"/> 2 = Sabbia <input type="checkbox"/> 3 = Limo <input checked="" type="checkbox"/> 4 = Argilla	<input type="checkbox"/> 5 = Molto Grossa <input type="checkbox"/> 6 = Grossa <input type="checkbox"/> 7 = Media <input type="checkbox"/> 8 = Fine <input type="checkbox"/> 9 = Molto fine	<input type="checkbox"/> 10 = Con <input type="checkbox"/> 11 = Debolmente <input type="checkbox"/> N.A.	<input type="checkbox"/> 12 = Argilla/Argillosa <input type="checkbox"/> 13 = Limo/Limosa <input type="checkbox"/> 14 = Sabbia/Sabbiosa <input type="checkbox"/> 15 = Ghiaia/Ghiaiiosa <input type="checkbox"/> N.A.
	<input type="checkbox"/> 1 = Ghiaia <input type="checkbox"/> 2 = Sabbia <input type="checkbox"/> 3 = Limo <input checked="" type="checkbox"/> 4 = Argilla	<input type="checkbox"/> 5 = Molto Grossa <input type="checkbox"/> 6 = Grossa <input type="checkbox"/> 7 = Media <input type="checkbox"/> 8 = Fine <input type="checkbox"/> 9 = Molto fine	<input type="checkbox"/> 10 = Con <input type="checkbox"/> 11 = Debolmente <input type="checkbox"/> N.A.	<input type="checkbox"/> 12 = Argilla/Argillosa <input type="checkbox"/> 13 = Limo/Limosa <input type="checkbox"/> 14 = Sabbia/Sabbiosa <input type="checkbox"/> 15 = Ghiaia/Ghiaiiosa <input type="checkbox"/> N.A.	



Chimica
Applicata
Depurazione
Acque S.n.c.
di Filippo Giglio & C.

Scheda attività da campo con carota


Matrice campionata: sedimenti marini

DR.19.69
Rev. 0
Pagina 2 di 2

Note

() Informazioni richieste: colore (utilizzare le tavole Munsell Soil Color Chart), odore, tipologia dei sedimenti, grado di idratazione, presenza di frammenti conchigliari, presenza di residui e materiale organico, presenza di strutture sedimentologiche. A= Assente P= Presente N.A.= Non applicabile*

Tecnico abilitato
(Dott. Geol. Alessandro Ciulla)

	Scheda attività da campo con carota	DR.19.69 Rev. 0 Pagina 1 di 2
	Matrice campionata: sedimenti marini	

Identificazione Area / Stazione di Campionamento	SP16
Data esecuzione del sondaggio: 10/07/20	Ora esecuzione del sondaggio: 12:15
Condizioni meteo: Stato del cielo <input checked="" type="checkbox"/> 1 = Sereno <input type="checkbox"/> 2 = Nuvoloso <input type="checkbox"/> 3 = Coperto <input type="checkbox"/> 4 = Precipitazioni Venti <input checked="" type="checkbox"/> 1 = Deboli <input type="checkbox"/> 2 = Moderati <input type="checkbox"/> 3 = Da deboli a moderati <input type="checkbox"/> 4 = Forti	
Temperatura dell'aria (°C): 36	Temperatura dell'acqua (°C): 23
Coordinate UTM – WGS84: 4503866,39 N - 750492,34 E	Profondità del fondale (m): 10.5

Segmento carota (m)	Descrizione della stratigrafia della carota (*)				
0 – 0.20	<u>Litologia:</u> <table border="1" style="width: 100%; border-collapse: collapse;"> <tr> <td style="width: 25%; vertical-align: top;"> <input type="checkbox"/> 1 = Ghiaia <input checked="" type="checkbox"/> 2 = Sabbia <input type="checkbox"/> 3 = Limo <input type="checkbox"/> 4 = Argilla </td> <td style="width: 25%; vertical-align: top;"> <input type="checkbox"/> 5 = Molto Grossa <input type="checkbox"/> 6 = Grossa <input checked="" type="checkbox"/> 7 = Media <input checked="" type="checkbox"/> 8 = Fine <input type="checkbox"/> 9 = Molto fine </td> <td style="width: 25%; vertical-align: top;"> <input type="checkbox"/> 10 = Con <input type="checkbox"/> 11 = Debolmente <input type="checkbox"/> N.A. </td> <td style="width: 25%; vertical-align: top;"> <input type="checkbox"/> 12 = Argilla/Argillosa <input type="checkbox"/> 13 = Limo/Limosa <input type="checkbox"/> 14 = Sabbia/Sabbiosa <input type="checkbox"/> 15 = Ghiaia/Ghiaiiosa <input type="checkbox"/> N.A. </td> </tr> </table>	<input type="checkbox"/> 1 = Ghiaia <input checked="" type="checkbox"/> 2 = Sabbia <input type="checkbox"/> 3 = Limo <input type="checkbox"/> 4 = Argilla	<input type="checkbox"/> 5 = Molto Grossa <input type="checkbox"/> 6 = Grossa <input checked="" type="checkbox"/> 7 = Media <input checked="" type="checkbox"/> 8 = Fine <input type="checkbox"/> 9 = Molto fine	<input type="checkbox"/> 10 = Con <input type="checkbox"/> 11 = Debolmente <input type="checkbox"/> N.A.	<input type="checkbox"/> 12 = Argilla/Argillosa <input type="checkbox"/> 13 = Limo/Limosa <input type="checkbox"/> 14 = Sabbia/Sabbiosa <input type="checkbox"/> 15 = Ghiaia/Ghiaiiosa <input type="checkbox"/> N.A.
	<input type="checkbox"/> 1 = Ghiaia <input checked="" type="checkbox"/> 2 = Sabbia <input type="checkbox"/> 3 = Limo <input type="checkbox"/> 4 = Argilla	<input type="checkbox"/> 5 = Molto Grossa <input type="checkbox"/> 6 = Grossa <input checked="" type="checkbox"/> 7 = Media <input checked="" type="checkbox"/> 8 = Fine <input type="checkbox"/> 9 = Molto fine	<input type="checkbox"/> 10 = Con <input type="checkbox"/> 11 = Debolmente <input type="checkbox"/> N.A.	<input type="checkbox"/> 12 = Argilla/Argillosa <input type="checkbox"/> 13 = Limo/Limosa <input type="checkbox"/> 14 = Sabbia/Sabbiosa <input type="checkbox"/> 15 = Ghiaia/Ghiaiiosa <input type="checkbox"/> N.A.	
<u>Colore:</u> _____ Gley1 5/N _____ <u>Odore:</u> <input checked="" type="checkbox"/> 1 = Inodore <input type="checkbox"/> 2 = Organico <input type="checkbox"/> 3 = Terroso <input type="checkbox"/> 4 = Altro specificare in note <u>Grado di idratazione:</u> _____ Medio _____ <u>Presenza di frammenti conchigliari:</u> <input type="checkbox"/> A <input checked="" type="checkbox"/> P <u>Presenza di residui e di materiale organico:</u> <input checked="" type="checkbox"/> A <input type="checkbox"/> P <u>Presenza di Strutture sedimentologiche:</u> <input checked="" type="checkbox"/> A <input type="checkbox"/> P					
0.20 – 2.00	<u>Litologia:</u> <table border="1" style="width: 100%; border-collapse: collapse;"> <tr> <td style="width: 25%; vertical-align: top;"> <input checked="" type="checkbox"/> 1 = Ghiaia <input type="checkbox"/> 2 = Sabbia <input type="checkbox"/> 3 = Limo <input type="checkbox"/> 4 = Argilla </td> <td style="width: 25%; vertical-align: top;"> <input type="checkbox"/> 5 = Molto Grossa <input type="checkbox"/> 6 = Grossa <input type="checkbox"/> 7 = Media <input type="checkbox"/> 8 = Fine <input type="checkbox"/> 9 = Molto fine </td> <td style="width: 25%; vertical-align: top;"> <input type="checkbox"/> 10 = Con <input checked="" type="checkbox"/> 11 = Debolmente <input type="checkbox"/> N.A. </td> <td style="width: 25%; vertical-align: top;"> <input type="checkbox"/> 12 = Argilla/Argillosa <input type="checkbox"/> 13 = Limo/Limosa <input checked="" type="checkbox"/> 14 = Sabbia/Sabbiosa <input type="checkbox"/> 15 = Ghiaia/Ghiaiiosa <input type="checkbox"/> N.A. </td> </tr> </table>	<input checked="" type="checkbox"/> 1 = Ghiaia <input type="checkbox"/> 2 = Sabbia <input type="checkbox"/> 3 = Limo <input type="checkbox"/> 4 = Argilla	<input type="checkbox"/> 5 = Molto Grossa <input type="checkbox"/> 6 = Grossa <input type="checkbox"/> 7 = Media <input type="checkbox"/> 8 = Fine <input type="checkbox"/> 9 = Molto fine	<input type="checkbox"/> 10 = Con <input checked="" type="checkbox"/> 11 = Debolmente <input type="checkbox"/> N.A.	<input type="checkbox"/> 12 = Argilla/Argillosa <input type="checkbox"/> 13 = Limo/Limosa <input checked="" type="checkbox"/> 14 = Sabbia/Sabbiosa <input type="checkbox"/> 15 = Ghiaia/Ghiaiiosa <input type="checkbox"/> N.A.
	<input checked="" type="checkbox"/> 1 = Ghiaia <input type="checkbox"/> 2 = Sabbia <input type="checkbox"/> 3 = Limo <input type="checkbox"/> 4 = Argilla	<input type="checkbox"/> 5 = Molto Grossa <input type="checkbox"/> 6 = Grossa <input type="checkbox"/> 7 = Media <input type="checkbox"/> 8 = Fine <input type="checkbox"/> 9 = Molto fine	<input type="checkbox"/> 10 = Con <input checked="" type="checkbox"/> 11 = Debolmente <input type="checkbox"/> N.A.	<input type="checkbox"/> 12 = Argilla/Argillosa <input type="checkbox"/> 13 = Limo/Limosa <input checked="" type="checkbox"/> 14 = Sabbia/Sabbiosa <input type="checkbox"/> 15 = Ghiaia/Ghiaiiosa <input type="checkbox"/> N.A.	
<u>Colore:</u> _____ Gley1 5/10Y _____ <u>Odore:</u> <input checked="" type="checkbox"/> 1 = Inodore <input type="checkbox"/> 2 = Organico <input type="checkbox"/> 3 = Terroso <input type="checkbox"/> 4 = Altro specificare in note <u>Grado di idratazione:</u> _____ Medio _____ <u>Presenza di frammenti conchigliari:</u> <input type="checkbox"/> A <input checked="" type="checkbox"/> P <u>Presenza di residui e di materiale organico:</u> <input checked="" type="checkbox"/> A <input type="checkbox"/> P <u>Presenza di Strutture sedimentologiche:</u> <input checked="" type="checkbox"/> A <input type="checkbox"/> P					



Chimica
Applicata
Depurazione
Acque S.n.c.
di Filippo Giglio & C.

Scheda attività da campo con carota


Matrice campionata: sedimenti marini

DR.19.69
Rev. 0
Pagina 2 di 2

Note *Substrato presente a circa 2 m dalla quota del fondale.*

(*) Informazioni richieste: *colore (utilizzare le tavole Munsell Soil Color Chart), odore, tipologia dei sedimenti, grado di idratazione, presenza di frammenti conchigliari, presenza di residui e materiale organico, presenza di strutture sedimentologiche. A= Assente P= Presente N.A.= Non applicabile*

Tecnico abilitato
(Dott. Geol. Alessandro Ciulla)

	Scheda attività da campo con carota	DR.19.69 Rev. 0 Pagina 1 di 2
	Matrice campionata: sedimenti marini	

Identificazione Area / Stazione di Campionamento	SP17
Data esecuzione del sondaggio: 10/07/20	Ora esecuzione del sondaggio: 11:30
Condizioni meteo: Stato del cielo <input checked="" type="checkbox"/> 1 = Sereno <input type="checkbox"/> 2 = Nuvoloso <input type="checkbox"/> 3 = Coperto <input type="checkbox"/> 4 = Precipitazioni Venti <input checked="" type="checkbox"/> 1 = Deboli <input type="checkbox"/> 2 = Moderati <input type="checkbox"/> 3 = Da deboli a moderati <input type="checkbox"/> 4 = Forti	
Temperatura dell'aria (°C): 31	Temperatura dell'acqua (°C): 23
Coordinate UTM – WGS84: 4503909,80 N - 750633,41 E	Profondità del fondale (m): 14

Segmento carota (m)	Descrizione della stratigrafia della carota (*)				
0 – 0.50	<u>Litologia:</u> <table border="1" style="width: 100%; border-collapse: collapse;"> <tr> <td style="width: 25%; vertical-align: top;"> <input type="checkbox"/> 1 = Ghiaia <input checked="" type="checkbox"/> 2 = Sabbia <input type="checkbox"/> 3 = Limo <input type="checkbox"/> 4 = Argilla </td> <td style="width: 25%; vertical-align: top;"> <input type="checkbox"/> 5 = Molto Grossa <input checked="" type="checkbox"/> 6 = Grossa <input type="checkbox"/> 7 = Media <input type="checkbox"/> 8 = Fine <input type="checkbox"/> 9 = Molto fine </td> <td style="width: 25%; vertical-align: top;"> <input type="checkbox"/> 10 = Con <input type="checkbox"/> 11 = Debolmente <input type="checkbox"/> N.A. </td> <td style="width: 25%; vertical-align: top;"> <input type="checkbox"/> 12 = Argilla/Argillosa <input type="checkbox"/> 13 = Limo/Limosa <input type="checkbox"/> 14 = Sabbia/Sabbiosa <input type="checkbox"/> 15 = Ghiaia/Ghiaiiosa <input type="checkbox"/> N.A. </td> </tr> </table>	<input type="checkbox"/> 1 = Ghiaia <input checked="" type="checkbox"/> 2 = Sabbia <input type="checkbox"/> 3 = Limo <input type="checkbox"/> 4 = Argilla	<input type="checkbox"/> 5 = Molto Grossa <input checked="" type="checkbox"/> 6 = Grossa <input type="checkbox"/> 7 = Media <input type="checkbox"/> 8 = Fine <input type="checkbox"/> 9 = Molto fine	<input type="checkbox"/> 10 = Con <input type="checkbox"/> 11 = Debolmente <input type="checkbox"/> N.A.	<input type="checkbox"/> 12 = Argilla/Argillosa <input type="checkbox"/> 13 = Limo/Limosa <input type="checkbox"/> 14 = Sabbia/Sabbiosa <input type="checkbox"/> 15 = Ghiaia/Ghiaiiosa <input type="checkbox"/> N.A.
	<input type="checkbox"/> 1 = Ghiaia <input checked="" type="checkbox"/> 2 = Sabbia <input type="checkbox"/> 3 = Limo <input type="checkbox"/> 4 = Argilla	<input type="checkbox"/> 5 = Molto Grossa <input checked="" type="checkbox"/> 6 = Grossa <input type="checkbox"/> 7 = Media <input type="checkbox"/> 8 = Fine <input type="checkbox"/> 9 = Molto fine	<input type="checkbox"/> 10 = Con <input type="checkbox"/> 11 = Debolmente <input type="checkbox"/> N.A.	<input type="checkbox"/> 12 = Argilla/Argillosa <input type="checkbox"/> 13 = Limo/Limosa <input type="checkbox"/> 14 = Sabbia/Sabbiosa <input type="checkbox"/> 15 = Ghiaia/Ghiaiiosa <input type="checkbox"/> N.A.	
<u>Colore:</u> _____ Gley1 4/N _____ <u>Odore:</u> <input type="checkbox"/> 1 = Inodore <input checked="" type="checkbox"/> 2 = Organico <input type="checkbox"/> 3 = Terroso <input type="checkbox"/> 4 = Altro specificare in note <u>Grado di idratazione:</u> _____ Elevato _____ <u>Presenza di frammenti conchigliari:</u> <input type="checkbox"/> A <input checked="" type="checkbox"/> P <u>Presenza di residui e di materiale organico:</u> <input checked="" type="checkbox"/> A <input type="checkbox"/> P <u>Presenza di Strutture sedimentologiche:</u> <input checked="" type="checkbox"/> A <input type="checkbox"/> P					
0.50 – 1.00	<u>Litologia:</u> <table border="1" style="width: 100%; border-collapse: collapse;"> <tr> <td style="width: 25%; vertical-align: top;"> <input checked="" type="checkbox"/> 1 = Ghiaia <input type="checkbox"/> 2 = Sabbia <input type="checkbox"/> 3 = Limo <input type="checkbox"/> 4 = Argilla </td> <td style="width: 25%; vertical-align: top;"> <input type="checkbox"/> 5 = Molto Grossa <input type="checkbox"/> 6 = Grossa <input type="checkbox"/> 7 = Media <input type="checkbox"/> 8 = Fine <input type="checkbox"/> 9 = Molto fine </td> <td style="width: 25%; vertical-align: top;"> <input checked="" type="checkbox"/> 10 = Con <input type="checkbox"/> 11 = Debolmente <input type="checkbox"/> N.A. </td> <td style="width: 25%; vertical-align: top;"> <input type="checkbox"/> 12 = Argilla/Argillosa <input type="checkbox"/> 13 = Limo/Limosa <input checked="" type="checkbox"/> 14 = Sabbia/Sabbiosa <input type="checkbox"/> 15 = Ghiaia/Ghiaiiosa <input type="checkbox"/> N.A. </td> </tr> </table>	<input checked="" type="checkbox"/> 1 = Ghiaia <input type="checkbox"/> 2 = Sabbia <input type="checkbox"/> 3 = Limo <input type="checkbox"/> 4 = Argilla	<input type="checkbox"/> 5 = Molto Grossa <input type="checkbox"/> 6 = Grossa <input type="checkbox"/> 7 = Media <input type="checkbox"/> 8 = Fine <input type="checkbox"/> 9 = Molto fine	<input checked="" type="checkbox"/> 10 = Con <input type="checkbox"/> 11 = Debolmente <input type="checkbox"/> N.A.	<input type="checkbox"/> 12 = Argilla/Argillosa <input type="checkbox"/> 13 = Limo/Limosa <input checked="" type="checkbox"/> 14 = Sabbia/Sabbiosa <input type="checkbox"/> 15 = Ghiaia/Ghiaiiosa <input type="checkbox"/> N.A.
	<input checked="" type="checkbox"/> 1 = Ghiaia <input type="checkbox"/> 2 = Sabbia <input type="checkbox"/> 3 = Limo <input type="checkbox"/> 4 = Argilla	<input type="checkbox"/> 5 = Molto Grossa <input type="checkbox"/> 6 = Grossa <input type="checkbox"/> 7 = Media <input type="checkbox"/> 8 = Fine <input type="checkbox"/> 9 = Molto fine	<input checked="" type="checkbox"/> 10 = Con <input type="checkbox"/> 11 = Debolmente <input type="checkbox"/> N.A.	<input type="checkbox"/> 12 = Argilla/Argillosa <input type="checkbox"/> 13 = Limo/Limosa <input checked="" type="checkbox"/> 14 = Sabbia/Sabbiosa <input type="checkbox"/> 15 = Ghiaia/Ghiaiiosa <input type="checkbox"/> N.A.	
<u>Colore:</u> _____ Gley1 7/N _____ <u>Odore:</u> <input checked="" type="checkbox"/> 1 = Inodore <input type="checkbox"/> 2 = Organico <input type="checkbox"/> 3 = Terroso <input type="checkbox"/> 4 = Altro specificare in note <u>Grado di idratazione:</u> _____ Medio _____ <u>Presenza di frammenti conchigliari:</u> <input type="checkbox"/> A <input checked="" type="checkbox"/> P <u>Presenza di residui e di materiale organico:</u> <input checked="" type="checkbox"/> A <input type="checkbox"/> P <u>Presenza di Strutture sedimentologiche:</u> <input checked="" type="checkbox"/> A <input type="checkbox"/> P					




Segmento carota (m)	Descrizione della stratigrafia della carota (*)				
1.00 – 1.50	Litologia: <table border="1"><tr><td><input type="checkbox"/> 1 = Ghiaia <input type="checkbox"/> 2 = Sabbia <input checked="" type="checkbox"/> 3 = Limo <input type="checkbox"/> 4 = Argilla</td><td><input type="checkbox"/> 5 = Molto Grossa <input type="checkbox"/> 6 = Grossa <input type="checkbox"/> 7 = Media <input type="checkbox"/> 8 = Fine <input type="checkbox"/> 9 = Molto fine</td><td><input checked="" type="checkbox"/> 10 = Con <input type="checkbox"/> 11 = Debolmente <input type="checkbox"/> N.A.</td><td><input type="checkbox"/> 12 = Argilla/Argillosa <input type="checkbox"/> 13 = Limo/Limosa <input checked="" type="checkbox"/> 14 = Sabbia/Sabbiosa <input checked="" type="checkbox"/> 15 = Ghiaia/Ghiaiosa <input type="checkbox"/> N.A.</td></tr></table>	<input type="checkbox"/> 1 = Ghiaia <input type="checkbox"/> 2 = Sabbia <input checked="" type="checkbox"/> 3 = Limo <input type="checkbox"/> 4 = Argilla	<input type="checkbox"/> 5 = Molto Grossa <input type="checkbox"/> 6 = Grossa <input type="checkbox"/> 7 = Media <input type="checkbox"/> 8 = Fine <input type="checkbox"/> 9 = Molto fine	<input checked="" type="checkbox"/> 10 = Con <input type="checkbox"/> 11 = Debolmente <input type="checkbox"/> N.A.	<input type="checkbox"/> 12 = Argilla/Argillosa <input type="checkbox"/> 13 = Limo/Limosa <input checked="" type="checkbox"/> 14 = Sabbia/Sabbiosa <input checked="" type="checkbox"/> 15 = Ghiaia/Ghiaiosa <input type="checkbox"/> N.A.
	<input type="checkbox"/> 1 = Ghiaia <input type="checkbox"/> 2 = Sabbia <input checked="" type="checkbox"/> 3 = Limo <input type="checkbox"/> 4 = Argilla	<input type="checkbox"/> 5 = Molto Grossa <input type="checkbox"/> 6 = Grossa <input type="checkbox"/> 7 = Media <input type="checkbox"/> 8 = Fine <input type="checkbox"/> 9 = Molto fine	<input checked="" type="checkbox"/> 10 = Con <input type="checkbox"/> 11 = Debolmente <input type="checkbox"/> N.A.	<input type="checkbox"/> 12 = Argilla/Argillosa <input type="checkbox"/> 13 = Limo/Limosa <input checked="" type="checkbox"/> 14 = Sabbia/Sabbiosa <input checked="" type="checkbox"/> 15 = Ghiaia/Ghiaiosa <input type="checkbox"/> N.A.	
<p>Colore: _____ Gley1 5/N _____</p> <p>Odore: <input type="checkbox"/> 1 = Inodore <input checked="" type="checkbox"/> 2 = Organico <input type="checkbox"/> 3 = Terroso <input type="checkbox"/> 4 = Altro specificare in note</p> <p>Grado di idratazione: _____ Elevato _____</p> <p>Presenza di frammenti conchigliari: <input type="checkbox"/> A <input checked="" type="checkbox"/> P</p> <p>Presenza di residui e di materiale organico: <input checked="" type="checkbox"/> A <input type="checkbox"/> P</p> <p>Presenza di Strutture sedimentologiche: <input checked="" type="checkbox"/> A <input type="checkbox"/> P</p>					
1.50 -2.00	Litologia: <table border="1"><tr><td><input type="checkbox"/> 1 = Ghiaia <input type="checkbox"/> 2 = Sabbia <input type="checkbox"/> 3 = Limo <input checked="" type="checkbox"/> 4 = Argilla</td><td><input type="checkbox"/> 5 = Molto Grossa <input type="checkbox"/> 6 = Grossa <input type="checkbox"/> 7 = Media <input type="checkbox"/> 8 = Fine <input type="checkbox"/> 9 = Molto fine</td><td><input type="checkbox"/> 10 = Con <input checked="" type="checkbox"/> 11 = Debolmente <input type="checkbox"/> N.A.</td><td><input type="checkbox"/> 12 = Argilla/Argillosa <input type="checkbox"/> 13 = Limo/Limosa <input checked="" type="checkbox"/> 14 = Sabbia/Sabbiosa <input type="checkbox"/> 15 = Ghiaia/Ghiaiosa <input type="checkbox"/> N.A.</td></tr></table>	<input type="checkbox"/> 1 = Ghiaia <input type="checkbox"/> 2 = Sabbia <input type="checkbox"/> 3 = Limo <input checked="" type="checkbox"/> 4 = Argilla	<input type="checkbox"/> 5 = Molto Grossa <input type="checkbox"/> 6 = Grossa <input type="checkbox"/> 7 = Media <input type="checkbox"/> 8 = Fine <input type="checkbox"/> 9 = Molto fine	<input type="checkbox"/> 10 = Con <input checked="" type="checkbox"/> 11 = Debolmente <input type="checkbox"/> N.A.	<input type="checkbox"/> 12 = Argilla/Argillosa <input type="checkbox"/> 13 = Limo/Limosa <input checked="" type="checkbox"/> 14 = Sabbia/Sabbiosa <input type="checkbox"/> 15 = Ghiaia/Ghiaiosa <input type="checkbox"/> N.A.
	<input type="checkbox"/> 1 = Ghiaia <input type="checkbox"/> 2 = Sabbia <input type="checkbox"/> 3 = Limo <input checked="" type="checkbox"/> 4 = Argilla	<input type="checkbox"/> 5 = Molto Grossa <input type="checkbox"/> 6 = Grossa <input type="checkbox"/> 7 = Media <input type="checkbox"/> 8 = Fine <input type="checkbox"/> 9 = Molto fine	<input type="checkbox"/> 10 = Con <input checked="" type="checkbox"/> 11 = Debolmente <input type="checkbox"/> N.A.	<input type="checkbox"/> 12 = Argilla/Argillosa <input type="checkbox"/> 13 = Limo/Limosa <input checked="" type="checkbox"/> 14 = Sabbia/Sabbiosa <input type="checkbox"/> 15 = Ghiaia/Ghiaiosa <input type="checkbox"/> N.A.	
<p>Colore: _____ Gley1 5/5G _____</p> <p>Odore: <input checked="" type="checkbox"/> 1 = Inodore <input type="checkbox"/> 2 = Organico <input type="checkbox"/> 3 = Terroso <input type="checkbox"/> 4 = Altro specificare in note</p> <p>Grado di idratazione: _____ Medio - Elevato _____</p> <p>Presenza di frammenti conchigliari: <input checked="" type="checkbox"/> A <input type="checkbox"/> P</p> <p>Presenza di residui e di materiale organico: <input checked="" type="checkbox"/> A <input type="checkbox"/> P</p> <p>Presenza di Strutture sedimentologiche: <input checked="" type="checkbox"/> A <input type="checkbox"/> P</p>					

Note

(*) Informazioni richieste: colore (utilizzare le tavole Munsell Soil Color Chart), odore, tipologia dei sedimenti, grado di idratazione, presenza di frammenti conchigliari, presenza di residui e materiale organico, presenza di strutture sedimentologiche. A= Assente P= Presente N.A.= Non applicabile

Tecnico abilitato
(Dott. Geol. Alessandro Ciulla)

	Scheda attività da campo con carota	DR.19.69 Rev. 0 Pagina 1 di 2
	Matrice campionata: sedimenti marini	

Identificazione Area / Stazione di Campionamento	SP18
Data esecuzione del sondaggio: 10/07/20	Ora esecuzione del sondaggio: 10:40
Condizioni meteo: Stato del cielo <input checked="" type="checkbox"/> 1 = Sereno <input type="checkbox"/> 2 = Nuvoloso <input type="checkbox"/> 3 = Coperto <input type="checkbox"/> 4 = Precipitazioni Venti <input checked="" type="checkbox"/> 1 = Deboli <input type="checkbox"/> 2 = Moderati <input type="checkbox"/> 3 = Da deboli a moderati <input type="checkbox"/> 4 = Forti	
Temperatura dell'aria (°C): 31	Temperatura dell'acqua (°C): 23
Coordinate UTM – WGS84: 4503939,22 N - 750728,98 E	Profondità del fondale (m): 14

Segmento carota (m)	Descrizione della stratigrafia della carota (*)			
0 – 0.40	Litologia:			
	<input type="checkbox"/> 1 = Ghiaia <input type="checkbox"/> 2 = Sabbia <input checked="" type="checkbox"/> 3 = Limo <input type="checkbox"/> 4 = Argilla	<input type="checkbox"/> 5 = Molto Grossa <input type="checkbox"/> 6 = Grossa <input type="checkbox"/> 7 = Media <input type="checkbox"/> 8 = Fine <input type="checkbox"/> 9 = Molto fine	<input checked="" type="checkbox"/> 10 = Con <input type="checkbox"/> 11 = Debolmente <input type="checkbox"/> N.A.	<input type="checkbox"/> 12 = Argilla/Argillosa <input type="checkbox"/> 13 = Limo/Limosa <input checked="" type="checkbox"/> 14 = Sabbia/Sabbiosa <input type="checkbox"/> 15 = Ghiaia/Ghiaiiosa <input type="checkbox"/> N.A.
Colore: _____ Gley1 5/N _____ Odore: <input type="checkbox"/> 1 = Inodore <input checked="" type="checkbox"/> 2 = Organico <input type="checkbox"/> 3 = Terroso <input type="checkbox"/> 4 = Altro specificare in note Grado di idratazione: _____ Elevato _____ Presenza di frammenti conchigliari: <input type="checkbox"/> A <input checked="" type="checkbox"/> P Presenza di residui e di materiale organico: <input checked="" type="checkbox"/> A <input type="checkbox"/> P Presenza di Strutture sedimentologiche: <input checked="" type="checkbox"/> A <input type="checkbox"/> P				
0.40 -0.60	Litologia:			
	<input type="checkbox"/> 1 = Ghiaia <input checked="" type="checkbox"/> 2 = Sabbia <input type="checkbox"/> 3 = Limo <input type="checkbox"/> 4 = Argilla	<input type="checkbox"/> 5 = Molto Grossa <input type="checkbox"/> 6 = Grossa <input checked="" type="checkbox"/> 7 = Media <input type="checkbox"/> 8 = Fine <input type="checkbox"/> 9 = Molto fine	<input type="checkbox"/> 10 = Con <input type="checkbox"/> 11 = Debolmente <input type="checkbox"/> N.A.	<input type="checkbox"/> 12 = Argilla/Argillosa <input type="checkbox"/> 13 = Limo/Limosa <input type="checkbox"/> 14 = Sabbia/Sabbiosa <input type="checkbox"/> 15 = Ghiaia/Ghiaiiosa <input type="checkbox"/> N.A.
Colore: _____ Gley1 3/5GY _____ Odore: <input checked="" type="checkbox"/> 1 = Inodore <input type="checkbox"/> 2 = Organico <input type="checkbox"/> 3 = Terroso <input type="checkbox"/> 4 = Altro specificare in note Grado di idratazione: _____ Elevato _____ Presenza di frammenti conchigliari: <input type="checkbox"/> A <input checked="" type="checkbox"/> P Presenza di residui e di materiale organico: <input checked="" type="checkbox"/> A <input type="checkbox"/> P Presenza di Strutture sedimentologiche: <input checked="" type="checkbox"/> A <input type="checkbox"/> P				




Segmento carota (m)	Descrizione della stratigrafia della carota (*)				
0.60 -1.00	Litologia: <table border="1"><tr><td><input type="checkbox"/> 1 = Ghiaia <input checked="" type="checkbox"/> 2 = Sabbia <input type="checkbox"/> 3 = Limo <input type="checkbox"/> 4 = Argilla</td><td><input type="checkbox"/> 5 = Molto Grossa <input checked="" type="checkbox"/> 6 = Grossa <input type="checkbox"/> 7 = Media <input type="checkbox"/> 8 = Fine <input type="checkbox"/> 9 = Molto fine</td><td><input type="checkbox"/> 10 = Con <input type="checkbox"/> 11 = Debolmente <input type="checkbox"/> N.A.</td><td><input type="checkbox"/> 12 = Argilla/Argillosa <input type="checkbox"/> 13 = Limo/Limosa <input type="checkbox"/> 14 = Sabbia/Sabbiosa <input type="checkbox"/> 15 = Ghiaia/Ghiosa <input type="checkbox"/> N.A.</td></tr></table>	<input type="checkbox"/> 1 = Ghiaia <input checked="" type="checkbox"/> 2 = Sabbia <input type="checkbox"/> 3 = Limo <input type="checkbox"/> 4 = Argilla	<input type="checkbox"/> 5 = Molto Grossa <input checked="" type="checkbox"/> 6 = Grossa <input type="checkbox"/> 7 = Media <input type="checkbox"/> 8 = Fine <input type="checkbox"/> 9 = Molto fine	<input type="checkbox"/> 10 = Con <input type="checkbox"/> 11 = Debolmente <input type="checkbox"/> N.A.	<input type="checkbox"/> 12 = Argilla/Argillosa <input type="checkbox"/> 13 = Limo/Limosa <input type="checkbox"/> 14 = Sabbia/Sabbiosa <input type="checkbox"/> 15 = Ghiaia/Ghiosa <input type="checkbox"/> N.A.
	<input type="checkbox"/> 1 = Ghiaia <input checked="" type="checkbox"/> 2 = Sabbia <input type="checkbox"/> 3 = Limo <input type="checkbox"/> 4 = Argilla	<input type="checkbox"/> 5 = Molto Grossa <input checked="" type="checkbox"/> 6 = Grossa <input type="checkbox"/> 7 = Media <input type="checkbox"/> 8 = Fine <input type="checkbox"/> 9 = Molto fine	<input type="checkbox"/> 10 = Con <input type="checkbox"/> 11 = Debolmente <input type="checkbox"/> N.A.	<input type="checkbox"/> 12 = Argilla/Argillosa <input type="checkbox"/> 13 = Limo/Limosa <input type="checkbox"/> 14 = Sabbia/Sabbiosa <input type="checkbox"/> 15 = Ghiaia/Ghiosa <input type="checkbox"/> N.A.	
<p>Colore: _____ Gley1 4/5GY _____</p> <p>Odore: <input checked="" type="checkbox"/> 1 = Inodore <input type="checkbox"/> 2 = Organico <input type="checkbox"/> 3 = Terroso <input type="checkbox"/> 4 = Altro specificare in note</p> <p>Grado di idratazione: _____ Medio - Elevato _____</p> <p>Presenza di frammenti conchigliari: <input checked="" type="checkbox"/> A <input checked="" type="checkbox"/> P</p> <p>Presenza di residui e di materiale organico: <input checked="" type="checkbox"/> A <input type="checkbox"/> P</p> <p>Presenza di Strutture sedimentologiche: <input checked="" type="checkbox"/> A <input type="checkbox"/> P</p>					

Note Substrato a circa 1 m dalla quota del fondale.

(*) Informazioni richieste: colore (utilizzare le tavole Munsell Soil Color Chart), odore, tipologia dei sedimenti, grado di idratazione, presenza di frammenti conchigliari, presenza di residui e materiale organico, presenza di strutture sedimentologiche. A= Assente P= Presente N.A.= Non applicabile

Tecnico abilitato
(Dott. Geol. Alessandro Ciulla)

 <p>Chimica Applicata Depurazione Acque S.n.c. di Filippo Giglio & C.</p>	Scheda attività da campo con carota	DR.19.69 Rev. 0 Pagina 1 di 2
	Matrice campionata: sedimenti marini	

Identificazione Area / Stazione di Campionamento	SP19
Data esecuzione del sondaggio: 09/07/20	Ora esecuzione del sondaggio: 9:00
Condizioni meteo: Stato del cielo <input checked="" type="checkbox"/> 1 = Sereno <input type="checkbox"/> 2 = Nuvoloso <input type="checkbox"/> 3 = Coperto <input type="checkbox"/> 4 = Precipitazioni Venti <input checked="" type="checkbox"/> 1 = Deboli <input type="checkbox"/> 2 = Moderati <input type="checkbox"/> 3 = Da deboli a moderati <input type="checkbox"/> 4 = Forti	
Temperatura dell'aria (°C): 24	Temperatura dell'acqua (°C): 23
Coordinate UTM – WGS84: 4503962,89 N - 750805,90 E	Profondità del fondale (m): 14,5

Segmento carota (m)	Descrizione della stratigrafia della carota (*)				
0 – 0.50	<p><u>Litologia:</u></p> <table border="1" style="width: 100%; border-collapse: collapse;"> <tr> <td style="width: 25%; vertical-align: top;"> <input type="checkbox"/> 1 = Ghiaia <input type="checkbox"/> 2 = Sabbia <input checked="" type="checkbox"/> 3 = Limo <input type="checkbox"/> 4 = Argilla </td> <td style="width: 25%; vertical-align: top;"> <input type="checkbox"/> 5 = Molto Grossa <input type="checkbox"/> 6 = Grossa <input type="checkbox"/> 7 = Media <input type="checkbox"/> 8 = Fine <input type="checkbox"/> 9 = Molto fine </td> <td style="width: 25%; vertical-align: top;"> <input checked="" type="checkbox"/> 10 = Con <input type="checkbox"/> 11 = Debolmente <input type="checkbox"/> N.A. </td> <td style="width: 25%; vertical-align: top;"> <input type="checkbox"/> 12 = Argilla/Argillosa <input type="checkbox"/> 13 = Limo/Limosa <input checked="" type="checkbox"/> 14 = Sabbia/Sabbiosa <input type="checkbox"/> 15 = Ghiaia/Ghiaiiosa <input type="checkbox"/> N.A. </td> </tr> </table>	<input type="checkbox"/> 1 = Ghiaia <input type="checkbox"/> 2 = Sabbia <input checked="" type="checkbox"/> 3 = Limo <input type="checkbox"/> 4 = Argilla	<input type="checkbox"/> 5 = Molto Grossa <input type="checkbox"/> 6 = Grossa <input type="checkbox"/> 7 = Media <input type="checkbox"/> 8 = Fine <input type="checkbox"/> 9 = Molto fine	<input checked="" type="checkbox"/> 10 = Con <input type="checkbox"/> 11 = Debolmente <input type="checkbox"/> N.A.	<input type="checkbox"/> 12 = Argilla/Argillosa <input type="checkbox"/> 13 = Limo/Limosa <input checked="" type="checkbox"/> 14 = Sabbia/Sabbiosa <input type="checkbox"/> 15 = Ghiaia/Ghiaiiosa <input type="checkbox"/> N.A.
	<input type="checkbox"/> 1 = Ghiaia <input type="checkbox"/> 2 = Sabbia <input checked="" type="checkbox"/> 3 = Limo <input type="checkbox"/> 4 = Argilla	<input type="checkbox"/> 5 = Molto Grossa <input type="checkbox"/> 6 = Grossa <input type="checkbox"/> 7 = Media <input type="checkbox"/> 8 = Fine <input type="checkbox"/> 9 = Molto fine	<input checked="" type="checkbox"/> 10 = Con <input type="checkbox"/> 11 = Debolmente <input type="checkbox"/> N.A.	<input type="checkbox"/> 12 = Argilla/Argillosa <input type="checkbox"/> 13 = Limo/Limosa <input checked="" type="checkbox"/> 14 = Sabbia/Sabbiosa <input type="checkbox"/> 15 = Ghiaia/Ghiaiiosa <input type="checkbox"/> N.A.	
<p><u>Colore:</u> _____ Gley1 4/5GY _____</p> <p><u>Odore:</u> <input type="checkbox"/> 1 = Inodore <input checked="" type="checkbox"/> 2 = Organico <input type="checkbox"/> 3 = Terroso <input type="checkbox"/> 4 = Altro specificare in note</p> <p><u>Grado di idratazione:</u> _____ Elevato _____</p> <p><u>Presenza di frammenti conchigliari:</u> <input type="checkbox"/> A <input checked="" type="checkbox"/> P</p> <p><u>Presenza di residui e di materiale organico:</u> <input checked="" type="checkbox"/> A <input type="checkbox"/> P</p> <p><u>Presenza di Strutture sedimentologiche:</u> <input checked="" type="checkbox"/> A <input type="checkbox"/> P</p>					
0.50 – 1.00	<p><u>Litologia:</u></p> <table border="1" style="width: 100%; border-collapse: collapse;"> <tr> <td style="width: 25%; vertical-align: top;"> <input type="checkbox"/> 1 = Ghiaia <input checked="" type="checkbox"/> 2 = Sabbia <input type="checkbox"/> 3 = Limo <input type="checkbox"/> 4 = Argilla </td> <td style="width: 25%; vertical-align: top;"> <input type="checkbox"/> 5 = Molto Grossa <input type="checkbox"/> 6 = Grossa <input checked="" type="checkbox"/> 7 = Media <input type="checkbox"/> 8 = Fine <input type="checkbox"/> 9 = Molto fine </td> <td style="width: 25%; vertical-align: top;"> <input type="checkbox"/> 10 = Con <input checked="" type="checkbox"/> 11 = Debolmente <input type="checkbox"/> N.A. </td> <td style="width: 25%; vertical-align: top;"> <input type="checkbox"/> 12 = Argilla/Argillosa <input checked="" type="checkbox"/> 13 = Limo/Limosa <input type="checkbox"/> 14 = Sabbia/Sabbiosa <input type="checkbox"/> 15 = Ghiaia/Ghiaiiosa <input type="checkbox"/> N.A. </td> </tr> </table>	<input type="checkbox"/> 1 = Ghiaia <input checked="" type="checkbox"/> 2 = Sabbia <input type="checkbox"/> 3 = Limo <input type="checkbox"/> 4 = Argilla	<input type="checkbox"/> 5 = Molto Grossa <input type="checkbox"/> 6 = Grossa <input checked="" type="checkbox"/> 7 = Media <input type="checkbox"/> 8 = Fine <input type="checkbox"/> 9 = Molto fine	<input type="checkbox"/> 10 = Con <input checked="" type="checkbox"/> 11 = Debolmente <input type="checkbox"/> N.A.	<input type="checkbox"/> 12 = Argilla/Argillosa <input checked="" type="checkbox"/> 13 = Limo/Limosa <input type="checkbox"/> 14 = Sabbia/Sabbiosa <input type="checkbox"/> 15 = Ghiaia/Ghiaiiosa <input type="checkbox"/> N.A.
	<input type="checkbox"/> 1 = Ghiaia <input checked="" type="checkbox"/> 2 = Sabbia <input type="checkbox"/> 3 = Limo <input type="checkbox"/> 4 = Argilla	<input type="checkbox"/> 5 = Molto Grossa <input type="checkbox"/> 6 = Grossa <input checked="" type="checkbox"/> 7 = Media <input type="checkbox"/> 8 = Fine <input type="checkbox"/> 9 = Molto fine	<input type="checkbox"/> 10 = Con <input checked="" type="checkbox"/> 11 = Debolmente <input type="checkbox"/> N.A.	<input type="checkbox"/> 12 = Argilla/Argillosa <input checked="" type="checkbox"/> 13 = Limo/Limosa <input type="checkbox"/> 14 = Sabbia/Sabbiosa <input type="checkbox"/> 15 = Ghiaia/Ghiaiiosa <input type="checkbox"/> N.A.	
<p><u>Colore:</u> _____ Gley1 5/5GY _____</p> <p><u>Odore:</u> <input type="checkbox"/> 1 = Inodore <input checked="" type="checkbox"/> 2 = Organico <input type="checkbox"/> 3 = Terroso <input type="checkbox"/> 4 = Altro specificare in note</p> <p><u>Grado di idratazione:</u> _____ Elevato _____</p> <p><u>Presenza di frammenti conchigliari:</u> <input type="checkbox"/> A <input checked="" type="checkbox"/> P</p> <p><u>Presenza di residui e di materiale organico:</u> <input checked="" type="checkbox"/> A <input type="checkbox"/> P</p> <p><u>Presenza di Strutture sedimentologiche:</u> <input checked="" type="checkbox"/> A <input type="checkbox"/> P</p>					




Segmento carota (m)	Descrizione della stratigrafia della carota (*)				
1.00 – 1.50	Litologia: <table border="1"><tr><td><input type="checkbox"/> 1 = Ghiaia <input checked="" type="checkbox"/> 2 = Sabbia <input type="checkbox"/> 3 = Limo <input type="checkbox"/> 4 = Argilla</td><td><input type="checkbox"/> 5 = Molto Grossa <input type="checkbox"/> 6 = Grossa <input checked="" type="checkbox"/> 7 = Media <input type="checkbox"/> 8 = Fine <input type="checkbox"/> 9 = Molto fine</td><td><input checked="" type="checkbox"/> 10 = Con <input type="checkbox"/> 11 = Debolmente <input type="checkbox"/> N.A.</td><td><input type="checkbox"/> 12 = Argilla/Argillosa <input checked="" type="checkbox"/> 13 = Limo/Limosa <input type="checkbox"/> 14 = Sabbia/Sabbiosa <input type="checkbox"/> 15 = Ghiaia/Ghiosa <input type="checkbox"/> N.A.</td></tr></table>	<input type="checkbox"/> 1 = Ghiaia <input checked="" type="checkbox"/> 2 = Sabbia <input type="checkbox"/> 3 = Limo <input type="checkbox"/> 4 = Argilla	<input type="checkbox"/> 5 = Molto Grossa <input type="checkbox"/> 6 = Grossa <input checked="" type="checkbox"/> 7 = Media <input type="checkbox"/> 8 = Fine <input type="checkbox"/> 9 = Molto fine	<input checked="" type="checkbox"/> 10 = Con <input type="checkbox"/> 11 = Debolmente <input type="checkbox"/> N.A.	<input type="checkbox"/> 12 = Argilla/Argillosa <input checked="" type="checkbox"/> 13 = Limo/Limosa <input type="checkbox"/> 14 = Sabbia/Sabbiosa <input type="checkbox"/> 15 = Ghiaia/Ghiosa <input type="checkbox"/> N.A.
	<input type="checkbox"/> 1 = Ghiaia <input checked="" type="checkbox"/> 2 = Sabbia <input type="checkbox"/> 3 = Limo <input type="checkbox"/> 4 = Argilla	<input type="checkbox"/> 5 = Molto Grossa <input type="checkbox"/> 6 = Grossa <input checked="" type="checkbox"/> 7 = Media <input type="checkbox"/> 8 = Fine <input type="checkbox"/> 9 = Molto fine	<input checked="" type="checkbox"/> 10 = Con <input type="checkbox"/> 11 = Debolmente <input type="checkbox"/> N.A.	<input type="checkbox"/> 12 = Argilla/Argillosa <input checked="" type="checkbox"/> 13 = Limo/Limosa <input type="checkbox"/> 14 = Sabbia/Sabbiosa <input type="checkbox"/> 15 = Ghiaia/Ghiosa <input type="checkbox"/> N.A.	
<p>Colore: _____ Gley1 4/5GY _____</p> <p>Odore: <input type="checkbox"/> 1 = Inodore <input checked="" type="checkbox"/> 2 = Organico <input type="checkbox"/> 3 = Terroso <input type="checkbox"/> 4 = Altro specificare in note</p> <p>Grado di idratazione: _____ Elevato _____</p> <p>Presenza di frammenti conchigliari: <input type="checkbox"/> A <input checked="" type="checkbox"/> P</p> <p>Presenza di residui e di materiale organico: <input checked="" type="checkbox"/> A <input type="checkbox"/> P</p> <p>Presenza di Strutture sedimentologiche: <input checked="" type="checkbox"/> A <input type="checkbox"/> P</p>					
1.50 – 2.00	Litologia: <table border="1"><tr><td><input type="checkbox"/> 1 = Ghiaia <input checked="" type="checkbox"/> 2 = Sabbia <input type="checkbox"/> 3 = Limo <input type="checkbox"/> 4 = Argilla</td><td><input type="checkbox"/> 5 = Molto Grossa <input type="checkbox"/> 6 = Grossa <input checked="" type="checkbox"/> 7 = Media <input type="checkbox"/> 8 = Fine <input type="checkbox"/> 9 = Molto fine</td><td><input type="checkbox"/> 10 = Con <input checked="" type="checkbox"/> 11 = Debolmente <input type="checkbox"/> N.A.</td><td><input type="checkbox"/> 12 = Argilla/Argillosa <input checked="" type="checkbox"/> 13 = Limo/Limosa <input type="checkbox"/> 14 = Sabbia/Sabbiosa <input type="checkbox"/> 15 = Ghiaia/Ghiosa <input type="checkbox"/> N.A.</td></tr></table>	<input type="checkbox"/> 1 = Ghiaia <input checked="" type="checkbox"/> 2 = Sabbia <input type="checkbox"/> 3 = Limo <input type="checkbox"/> 4 = Argilla	<input type="checkbox"/> 5 = Molto Grossa <input type="checkbox"/> 6 = Grossa <input checked="" type="checkbox"/> 7 = Media <input type="checkbox"/> 8 = Fine <input type="checkbox"/> 9 = Molto fine	<input type="checkbox"/> 10 = Con <input checked="" type="checkbox"/> 11 = Debolmente <input type="checkbox"/> N.A.	<input type="checkbox"/> 12 = Argilla/Argillosa <input checked="" type="checkbox"/> 13 = Limo/Limosa <input type="checkbox"/> 14 = Sabbia/Sabbiosa <input type="checkbox"/> 15 = Ghiaia/Ghiosa <input type="checkbox"/> N.A.
	<input type="checkbox"/> 1 = Ghiaia <input checked="" type="checkbox"/> 2 = Sabbia <input type="checkbox"/> 3 = Limo <input type="checkbox"/> 4 = Argilla	<input type="checkbox"/> 5 = Molto Grossa <input type="checkbox"/> 6 = Grossa <input checked="" type="checkbox"/> 7 = Media <input type="checkbox"/> 8 = Fine <input type="checkbox"/> 9 = Molto fine	<input type="checkbox"/> 10 = Con <input checked="" type="checkbox"/> 11 = Debolmente <input type="checkbox"/> N.A.	<input type="checkbox"/> 12 = Argilla/Argillosa <input checked="" type="checkbox"/> 13 = Limo/Limosa <input type="checkbox"/> 14 = Sabbia/Sabbiosa <input type="checkbox"/> 15 = Ghiaia/Ghiosa <input type="checkbox"/> N.A.	
<p>Colore: _____ Gley1 4/5GY _____</p> <p>Odore: <input type="checkbox"/> 1 = Inodore <input checked="" type="checkbox"/> 2 = Organico <input type="checkbox"/> 3 = Terroso <input type="checkbox"/> 4 = Altro specificare in note</p> <p>Grado di idratazione: _____ Elevato _____</p> <p>Presenza di frammenti conchigliari: <input type="checkbox"/> A <input checked="" type="checkbox"/> P</p> <p>Presenza di residui e di materiale organico: <input checked="" type="checkbox"/> A <input type="checkbox"/> P</p> <p>Presenza di Strutture sedimentologiche: <input checked="" type="checkbox"/> A <input type="checkbox"/> P</p>					

Note

(*) Informazioni richieste: colore (utilizzare le tavole Munsell Soil Color Chart), odore, tipologia dei sedimenti, grado di idratazione, presenza di frammenti conchigliari, presenza di residui e materiale organico, presenza di strutture sedimentologiche. A= Assente P= Presente N.A.= Non applicabile

Tecnico abilitato
(Dott. Geol. Alessandro Ciulla)

	Scheda attività da campo con carota	DR.19.69 Rev. 0 Pagina 1 di 2
	Matrice campionata: sedimenti marini	

Identificazione Area / Stazione di Campionamento	SP20
Data esecuzione del sondaggio: 09/07/20	Ora esecuzione del sondaggio: 08:15
Condizioni meteo: Stato del cielo <input checked="" type="checkbox"/> 1 = Sereno <input type="checkbox"/> 2 = Nuvoloso <input type="checkbox"/> 3 = Coperto <input type="checkbox"/> 4 = Precipitazioni Venti <input checked="" type="checkbox"/> 1 = Deboli <input type="checkbox"/> 2 = Moderati <input type="checkbox"/> 3 = Da deboli a moderati <input type="checkbox"/> 4 = Forti	
Temperatura dell'aria (°C): 24	Temperatura dell'acqua (°C): 23°C
Coordinate UTM – WGS84: 4503873,06 N - 750853,98 E	Profondità del fondale (m): 14

Segmento carota (m)	Descrizione della stratigrafia della carota (*)				
0 – 0.50	<u>Litologia:</u> <table border="1" style="width: 100%; border-collapse: collapse;"> <tr> <td style="width: 25%; vertical-align: top;"> <input type="checkbox"/> 1 = Ghiaia <input type="checkbox"/> 2 = Sabbia <input checked="" type="checkbox"/> 3 = Limo <input type="checkbox"/> 4 = Argilla </td> <td style="width: 25%; vertical-align: top;"> <input type="checkbox"/> 5 = Molto Grossa <input type="checkbox"/> 6 = Grossa <input type="checkbox"/> 7 = Media <input type="checkbox"/> 8 = Fine <input type="checkbox"/> 9 = Molto fine </td> <td style="width: 25%; vertical-align: top;"> <input type="checkbox"/> 10 = Con <input checked="" type="checkbox"/> 11 = Debolmente <input type="checkbox"/> N.A. </td> <td style="width: 25%; vertical-align: top;"> <input type="checkbox"/> 12 = Argilla/Argillosa <input type="checkbox"/> 13 = Limo/Limosa <input checked="" type="checkbox"/> 14 = Sabbia/Sabbiosa <input type="checkbox"/> 15 = Ghiaia/Ghiaiiosa <input type="checkbox"/> N.A. </td> </tr> </table>	<input type="checkbox"/> 1 = Ghiaia <input type="checkbox"/> 2 = Sabbia <input checked="" type="checkbox"/> 3 = Limo <input type="checkbox"/> 4 = Argilla	<input type="checkbox"/> 5 = Molto Grossa <input type="checkbox"/> 6 = Grossa <input type="checkbox"/> 7 = Media <input type="checkbox"/> 8 = Fine <input type="checkbox"/> 9 = Molto fine	<input type="checkbox"/> 10 = Con <input checked="" type="checkbox"/> 11 = Debolmente <input type="checkbox"/> N.A.	<input type="checkbox"/> 12 = Argilla/Argillosa <input type="checkbox"/> 13 = Limo/Limosa <input checked="" type="checkbox"/> 14 = Sabbia/Sabbiosa <input type="checkbox"/> 15 = Ghiaia/Ghiaiiosa <input type="checkbox"/> N.A.
	<input type="checkbox"/> 1 = Ghiaia <input type="checkbox"/> 2 = Sabbia <input checked="" type="checkbox"/> 3 = Limo <input type="checkbox"/> 4 = Argilla	<input type="checkbox"/> 5 = Molto Grossa <input type="checkbox"/> 6 = Grossa <input type="checkbox"/> 7 = Media <input type="checkbox"/> 8 = Fine <input type="checkbox"/> 9 = Molto fine	<input type="checkbox"/> 10 = Con <input checked="" type="checkbox"/> 11 = Debolmente <input type="checkbox"/> N.A.	<input type="checkbox"/> 12 = Argilla/Argillosa <input type="checkbox"/> 13 = Limo/Limosa <input checked="" type="checkbox"/> 14 = Sabbia/Sabbiosa <input type="checkbox"/> 15 = Ghiaia/Ghiaiiosa <input type="checkbox"/> N.A.	
<u>Colore:</u> _____ Gley 1 5/N _____ <u>Odore:</u> <input type="checkbox"/> 1 = Inodore <input checked="" type="checkbox"/> 2 = Organico <input type="checkbox"/> 3 = Terroso <input type="checkbox"/> 4 = Altro specificare in note <u>Grado di idratazione:</u> _____ Elevato _____ <u>Presenza di frammenti conchigliari:</u> <input type="checkbox"/> A <input checked="" type="checkbox"/> P <u>Presenza di residui e di materiale organico:</u> <input checked="" type="checkbox"/> A <input type="checkbox"/> P <u>Presenza di Strutture sedimentologiche:</u> <input checked="" type="checkbox"/> A <input type="checkbox"/> P					
0.50 – 1.00	<u>Litologia:</u> <table border="1" style="width: 100%; border-collapse: collapse;"> <tr> <td style="width: 25%; vertical-align: top;"> <input type="checkbox"/> 1 = Ghiaia <input checked="" type="checkbox"/> 2 = Sabbia <input type="checkbox"/> 3 = Limo <input type="checkbox"/> 4 = Argilla </td> <td style="width: 25%; vertical-align: top;"> <input type="checkbox"/> 5 = Molto Grossa <input type="checkbox"/> 6 = Grossa <input checked="" type="checkbox"/> 7 = Media <input type="checkbox"/> 8 = Fine <input type="checkbox"/> 9 = Molto fine </td> <td style="width: 25%; vertical-align: top;"> <input type="checkbox"/> 10 = Con <input checked="" type="checkbox"/> 11 = Debolmente <input type="checkbox"/> N.A. </td> <td style="width: 25%; vertical-align: top;"> <input type="checkbox"/> 12 = Argilla/Argillosa <input checked="" type="checkbox"/> 13 = Limo/Limosa <input type="checkbox"/> 14 = Sabbia/Sabbiosa <input type="checkbox"/> 15 = Ghiaia/Ghiaiiosa <input type="checkbox"/> N.A. </td> </tr> </table>	<input type="checkbox"/> 1 = Ghiaia <input checked="" type="checkbox"/> 2 = Sabbia <input type="checkbox"/> 3 = Limo <input type="checkbox"/> 4 = Argilla	<input type="checkbox"/> 5 = Molto Grossa <input type="checkbox"/> 6 = Grossa <input checked="" type="checkbox"/> 7 = Media <input type="checkbox"/> 8 = Fine <input type="checkbox"/> 9 = Molto fine	<input type="checkbox"/> 10 = Con <input checked="" type="checkbox"/> 11 = Debolmente <input type="checkbox"/> N.A.	<input type="checkbox"/> 12 = Argilla/Argillosa <input checked="" type="checkbox"/> 13 = Limo/Limosa <input type="checkbox"/> 14 = Sabbia/Sabbiosa <input type="checkbox"/> 15 = Ghiaia/Ghiaiiosa <input type="checkbox"/> N.A.
	<input type="checkbox"/> 1 = Ghiaia <input checked="" type="checkbox"/> 2 = Sabbia <input type="checkbox"/> 3 = Limo <input type="checkbox"/> 4 = Argilla	<input type="checkbox"/> 5 = Molto Grossa <input type="checkbox"/> 6 = Grossa <input checked="" type="checkbox"/> 7 = Media <input type="checkbox"/> 8 = Fine <input type="checkbox"/> 9 = Molto fine	<input type="checkbox"/> 10 = Con <input checked="" type="checkbox"/> 11 = Debolmente <input type="checkbox"/> N.A.	<input type="checkbox"/> 12 = Argilla/Argillosa <input checked="" type="checkbox"/> 13 = Limo/Limosa <input type="checkbox"/> 14 = Sabbia/Sabbiosa <input type="checkbox"/> 15 = Ghiaia/Ghiaiiosa <input type="checkbox"/> N.A.	
<u>Colore:</u> _____ Gley 1 6/N _____ <u>Odore:</u> <input type="checkbox"/> 1 = Inodore <input checked="" type="checkbox"/> 2 = Organico <input type="checkbox"/> 3 = Terroso <input type="checkbox"/> 4 = Altro specificare in note <u>Grado di idratazione:</u> _____ Medio - Elevato _____ <u>Presenza di frammenti conchigliari:</u> <input type="checkbox"/> A <input checked="" type="checkbox"/> P <u>Presenza di residui e di materiale organico:</u> <input checked="" type="checkbox"/> A <input type="checkbox"/> P <u>Presenza di Strutture sedimentologiche:</u> <input checked="" type="checkbox"/> A <input type="checkbox"/> P					




Segmento carota (m)	Descrizione della stratigrafia della carota (*)				
1.00 – 1.50	Litologia: <table border="1"><tr><td><input type="checkbox"/> 1 = Ghiaia <input type="checkbox"/> 2 = Sabbia <input checked="" type="checkbox"/> 3 = Limo <input type="checkbox"/> 4 = Argilla</td><td><input type="checkbox"/> 5 = Molto Grossa <input type="checkbox"/> 6 = Grossa <input type="checkbox"/> 7 = Media <input type="checkbox"/> 8 = Fine <input type="checkbox"/> 9 = Molto fine</td><td><input checked="" type="checkbox"/> 10 = Con <input type="checkbox"/> 11 = Debolmente <input type="checkbox"/> N.A.</td><td><input type="checkbox"/> 12 = Argilla/Argillosa <input type="checkbox"/> 13 = Limo/Limosa <input checked="" type="checkbox"/> 14 = Sabbia/Sabbiosa <input type="checkbox"/> 15 = Ghiaia/Ghiosa <input type="checkbox"/> N.A.</td></tr></table>	<input type="checkbox"/> 1 = Ghiaia <input type="checkbox"/> 2 = Sabbia <input checked="" type="checkbox"/> 3 = Limo <input type="checkbox"/> 4 = Argilla	<input type="checkbox"/> 5 = Molto Grossa <input type="checkbox"/> 6 = Grossa <input type="checkbox"/> 7 = Media <input type="checkbox"/> 8 = Fine <input type="checkbox"/> 9 = Molto fine	<input checked="" type="checkbox"/> 10 = Con <input type="checkbox"/> 11 = Debolmente <input type="checkbox"/> N.A.	<input type="checkbox"/> 12 = Argilla/Argillosa <input type="checkbox"/> 13 = Limo/Limosa <input checked="" type="checkbox"/> 14 = Sabbia/Sabbiosa <input type="checkbox"/> 15 = Ghiaia/Ghiosa <input type="checkbox"/> N.A.
	<input type="checkbox"/> 1 = Ghiaia <input type="checkbox"/> 2 = Sabbia <input checked="" type="checkbox"/> 3 = Limo <input type="checkbox"/> 4 = Argilla	<input type="checkbox"/> 5 = Molto Grossa <input type="checkbox"/> 6 = Grossa <input type="checkbox"/> 7 = Media <input type="checkbox"/> 8 = Fine <input type="checkbox"/> 9 = Molto fine	<input checked="" type="checkbox"/> 10 = Con <input type="checkbox"/> 11 = Debolmente <input type="checkbox"/> N.A.	<input type="checkbox"/> 12 = Argilla/Argillosa <input type="checkbox"/> 13 = Limo/Limosa <input checked="" type="checkbox"/> 14 = Sabbia/Sabbiosa <input type="checkbox"/> 15 = Ghiaia/Ghiosa <input type="checkbox"/> N.A.	
<p>Colore: _____ Gley 1 5/N _____</p> <p>Odore: <input type="checkbox"/> 1 = Inodore <input checked="" type="checkbox"/> 2 = Organico <input type="checkbox"/> 3 = Terroso <input type="checkbox"/> 4 = Altro specificare in note</p> <p>Grado di idratazione: _____ Elevato _____</p> <p>Presenza di frammenti conchigliari: <input checked="" type="checkbox"/> A <input type="checkbox"/> P</p> <p>Presenza di residui e di materiale organico: <input checked="" type="checkbox"/> A <input type="checkbox"/> P</p> <p>Presenza di Strutture sedimentologiche: <input checked="" type="checkbox"/> A <input type="checkbox"/> P</p>					
1.50 – 2.00	Litologia: <table border="1"><tr><td><input type="checkbox"/> 1 = Ghiaia <input checked="" type="checkbox"/> 2 = Sabbia <input type="checkbox"/> 3 = Limo <input type="checkbox"/> 4 = Argilla</td><td><input type="checkbox"/> 5 = Molto Grossa <input type="checkbox"/> 6 = Grossa <input type="checkbox"/> 7 = Media <input type="checkbox"/> 8 = Fine <input type="checkbox"/> 9 = Molto fine</td><td><input checked="" type="checkbox"/> 10 = Con <input type="checkbox"/> 11 = Debolmente <input type="checkbox"/> N.A.</td><td><input checked="" type="checkbox"/> 12 = Argilla/Argillosa <input type="checkbox"/> 13 = Limo/Limosa <input type="checkbox"/> 14 = Sabbia/Sabbiosa <input type="checkbox"/> 15 = Ghiaia/Ghiosa <input type="checkbox"/> N.A.</td></tr></table>	<input type="checkbox"/> 1 = Ghiaia <input checked="" type="checkbox"/> 2 = Sabbia <input type="checkbox"/> 3 = Limo <input type="checkbox"/> 4 = Argilla	<input type="checkbox"/> 5 = Molto Grossa <input type="checkbox"/> 6 = Grossa <input type="checkbox"/> 7 = Media <input type="checkbox"/> 8 = Fine <input type="checkbox"/> 9 = Molto fine	<input checked="" type="checkbox"/> 10 = Con <input type="checkbox"/> 11 = Debolmente <input type="checkbox"/> N.A.	<input checked="" type="checkbox"/> 12 = Argilla/Argillosa <input type="checkbox"/> 13 = Limo/Limosa <input type="checkbox"/> 14 = Sabbia/Sabbiosa <input type="checkbox"/> 15 = Ghiaia/Ghiosa <input type="checkbox"/> N.A.
	<input type="checkbox"/> 1 = Ghiaia <input checked="" type="checkbox"/> 2 = Sabbia <input type="checkbox"/> 3 = Limo <input type="checkbox"/> 4 = Argilla	<input type="checkbox"/> 5 = Molto Grossa <input type="checkbox"/> 6 = Grossa <input type="checkbox"/> 7 = Media <input type="checkbox"/> 8 = Fine <input type="checkbox"/> 9 = Molto fine	<input checked="" type="checkbox"/> 10 = Con <input type="checkbox"/> 11 = Debolmente <input type="checkbox"/> N.A.	<input checked="" type="checkbox"/> 12 = Argilla/Argillosa <input type="checkbox"/> 13 = Limo/Limosa <input type="checkbox"/> 14 = Sabbia/Sabbiosa <input type="checkbox"/> 15 = Ghiaia/Ghiosa <input type="checkbox"/> N.A.	
<p>Colore: _____ Gley 1 6/N _____</p> <p>Odore: <input checked="" type="checkbox"/> 1 = Inodore <input type="checkbox"/> 2 = Organico <input type="checkbox"/> 3 = Terroso <input type="checkbox"/> 4 = Altro specificare in note</p> <p>Grado di idratazione: _____</p> <p>Presenza di frammenti conchigliari: <input checked="" type="checkbox"/> A <input type="checkbox"/> P</p> <p>Presenza di residui e di materiale organico: <input checked="" type="checkbox"/> A <input type="checkbox"/> P</p> <p>Presenza di Strutture sedimentologiche: <input checked="" type="checkbox"/> A <input type="checkbox"/> P</p>					

Note

(*) Informazioni richieste: colore (utilizzare le tavole Munsell Soil Color Chart), odore, tipologia dei sedimenti, grado di idratazione, presenza di frammenti conchigliari, presenza di residui e materiale organico, presenza di strutture sedimentologiche. A= Assente P= Presente N.A.= Non applicabile

Tecnico abilitato
(Dott. Geol. Alessandro Ciulla)

	Scheda attività da campo con carota	DR.19.69 Rev. 0 Pagina 1 di 2
	Matrice campionata: sedimenti marini	

Identificazione Area / Stazione di Campionamento	SP21
Data esecuzione del sondaggio: 09/07/20	Ora esecuzione del sondaggio: 9:30
Condizioni meteo: Stato del cielo <input checked="" type="checkbox"/> 1 = Sereno <input type="checkbox"/> 2 = Nuvoloso <input type="checkbox"/> 3 = Coperto <input type="checkbox"/> 4 = Precipitazioni Venti <input checked="" type="checkbox"/> 1 = Deboli <input type="checkbox"/> 2 = Moderati <input type="checkbox"/> 3 = Da deboli a moderati <input type="checkbox"/> 4 = Forti	
Temperatura dell'aria (°C): 25	Temperatura dell'acqua (°C): 23
Coordinate UTM – WGS84: 4503805,12 N - 750874,89 E	Profondità del fondale (m): 14

Segmento carota (m)	Descrizione della stratigrafia della carota (*)				
0 – 0.50	<u>Litologia:</u> <table border="1" style="width: 100%; border-collapse: collapse;"> <tr> <td style="width: 25%; vertical-align: top;"> <input type="checkbox"/> 1 = Ghiaia <input checked="" type="checkbox"/> 2 = Sabbia <input type="checkbox"/> 3 = Limo <input type="checkbox"/> 4 = Argilla </td> <td style="width: 25%; vertical-align: top;"> <input type="checkbox"/> 5 = Molto Grossa <input type="checkbox"/> 6 = Grossa <input checked="" type="checkbox"/> 7 = Media <input type="checkbox"/> 8 = Fine <input type="checkbox"/> 9 = Molto fine </td> <td style="width: 25%; vertical-align: top;"> <input type="checkbox"/> 10 = Con <input checked="" type="checkbox"/> 11 = Debolmente <input type="checkbox"/> N.A. </td> <td style="width: 25%; vertical-align: top;"> <input type="checkbox"/> 12 = Argilla/Argillosa <input checked="" type="checkbox"/> 13 = Limo/Limosa <input type="checkbox"/> 14 = Sabbia/Sabbiosa <input type="checkbox"/> 15 = Ghiaia/Ghiosa <input type="checkbox"/> N.A. </td> </tr> </table>	<input type="checkbox"/> 1 = Ghiaia <input checked="" type="checkbox"/> 2 = Sabbia <input type="checkbox"/> 3 = Limo <input type="checkbox"/> 4 = Argilla	<input type="checkbox"/> 5 = Molto Grossa <input type="checkbox"/> 6 = Grossa <input checked="" type="checkbox"/> 7 = Media <input type="checkbox"/> 8 = Fine <input type="checkbox"/> 9 = Molto fine	<input type="checkbox"/> 10 = Con <input checked="" type="checkbox"/> 11 = Debolmente <input type="checkbox"/> N.A.	<input type="checkbox"/> 12 = Argilla/Argillosa <input checked="" type="checkbox"/> 13 = Limo/Limosa <input type="checkbox"/> 14 = Sabbia/Sabbiosa <input type="checkbox"/> 15 = Ghiaia/Ghiosa <input type="checkbox"/> N.A.
	<input type="checkbox"/> 1 = Ghiaia <input checked="" type="checkbox"/> 2 = Sabbia <input type="checkbox"/> 3 = Limo <input type="checkbox"/> 4 = Argilla	<input type="checkbox"/> 5 = Molto Grossa <input type="checkbox"/> 6 = Grossa <input checked="" type="checkbox"/> 7 = Media <input type="checkbox"/> 8 = Fine <input type="checkbox"/> 9 = Molto fine	<input type="checkbox"/> 10 = Con <input checked="" type="checkbox"/> 11 = Debolmente <input type="checkbox"/> N.A.	<input type="checkbox"/> 12 = Argilla/Argillosa <input checked="" type="checkbox"/> 13 = Limo/Limosa <input type="checkbox"/> 14 = Sabbia/Sabbiosa <input type="checkbox"/> 15 = Ghiaia/Ghiosa <input type="checkbox"/> N.A.	
<u>Colore:</u> _____ Gley1 5/5GY _____ <u>Odore:</u> <input type="checkbox"/> 1 = Inodore <input checked="" type="checkbox"/> 2 = Organico <input type="checkbox"/> 3 = Terroso <input type="checkbox"/> 4 = Altro specificare in note <u>Grado di idratazione:</u> _____ Elevato _____ <u>Presenza di frammenti conchigliari:</u> <input type="checkbox"/> A <input checked="" type="checkbox"/> P <u>Presenza di residui e di materiale organico:</u> <input checked="" type="checkbox"/> A <input type="checkbox"/> P <u>Presenza di Strutture sedimentologiche:</u> <input checked="" type="checkbox"/> A <input type="checkbox"/> P					
0.50 – 1.00	<u>Litologia:</u> <table border="1" style="width: 100%; border-collapse: collapse;"> <tr> <td style="width: 25%; vertical-align: top;"> <input type="checkbox"/> 1 = Ghiaia <input checked="" type="checkbox"/> 2 = Sabbia <input type="checkbox"/> 3 = Limo <input type="checkbox"/> 4 = Argilla </td> <td style="width: 25%; vertical-align: top;"> <input type="checkbox"/> 5 = Molto Grossa <input type="checkbox"/> 6 = Grossa <input checked="" type="checkbox"/> 7 = Media <input type="checkbox"/> 8 = Fine <input type="checkbox"/> 9 = Molto fine </td> <td style="width: 25%; vertical-align: top;"> <input checked="" type="checkbox"/> 10 = Con <input type="checkbox"/> 11 = Debolmente <input type="checkbox"/> N.A. </td> <td style="width: 25%; vertical-align: top;"> <input type="checkbox"/> 12 = Argilla/Argillosa <input checked="" type="checkbox"/> 13 = Limo/Limosa <input type="checkbox"/> 14 = Sabbia/Sabbiosa <input type="checkbox"/> 15 = Ghiaia/Ghiosa <input type="checkbox"/> N.A. </td> </tr> </table>	<input type="checkbox"/> 1 = Ghiaia <input checked="" type="checkbox"/> 2 = Sabbia <input type="checkbox"/> 3 = Limo <input type="checkbox"/> 4 = Argilla	<input type="checkbox"/> 5 = Molto Grossa <input type="checkbox"/> 6 = Grossa <input checked="" type="checkbox"/> 7 = Media <input type="checkbox"/> 8 = Fine <input type="checkbox"/> 9 = Molto fine	<input checked="" type="checkbox"/> 10 = Con <input type="checkbox"/> 11 = Debolmente <input type="checkbox"/> N.A.	<input type="checkbox"/> 12 = Argilla/Argillosa <input checked="" type="checkbox"/> 13 = Limo/Limosa <input type="checkbox"/> 14 = Sabbia/Sabbiosa <input type="checkbox"/> 15 = Ghiaia/Ghiosa <input type="checkbox"/> N.A.
	<input type="checkbox"/> 1 = Ghiaia <input checked="" type="checkbox"/> 2 = Sabbia <input type="checkbox"/> 3 = Limo <input type="checkbox"/> 4 = Argilla	<input type="checkbox"/> 5 = Molto Grossa <input type="checkbox"/> 6 = Grossa <input checked="" type="checkbox"/> 7 = Media <input type="checkbox"/> 8 = Fine <input type="checkbox"/> 9 = Molto fine	<input checked="" type="checkbox"/> 10 = Con <input type="checkbox"/> 11 = Debolmente <input type="checkbox"/> N.A.	<input type="checkbox"/> 12 = Argilla/Argillosa <input checked="" type="checkbox"/> 13 = Limo/Limosa <input type="checkbox"/> 14 = Sabbia/Sabbiosa <input type="checkbox"/> 15 = Ghiaia/Ghiosa <input type="checkbox"/> N.A.	
<u>Colore:</u> _____ Gley1 2,5/5 GY _____ <u>Odore:</u> <input type="checkbox"/> 1 = Inodore <input checked="" type="checkbox"/> 2 = Organico <input type="checkbox"/> 3 = Terroso <input type="checkbox"/> 4 = Altro specificare in note <u>Grado di idratazione:</u> _____ Elevato _____ <u>Presenza di frammenti conchigliari:</u> <input type="checkbox"/> A <input checked="" type="checkbox"/> P <u>Presenza di residui e di materiale organico:</u> <input checked="" type="checkbox"/> A <input type="checkbox"/> P <u>Presenza di Strutture sedimentologiche:</u> <input checked="" type="checkbox"/> A <input type="checkbox"/> P					




Segmento carota (m)	Descrizione della stratigrafia della carota (*)				
1.00 – 1.50	Litologia: <table border="1"><tr><td><input type="checkbox"/> 1 = Ghiaia <input checked="" type="checkbox"/> 2 = Sabbia <input type="checkbox"/> 3 = Limo <input type="checkbox"/> 4 = Argilla</td><td><input type="checkbox"/> 5 = Molto Grossa <input type="checkbox"/> 6 = Grossa <input checked="" type="checkbox"/> 7 = Media <input type="checkbox"/> 8 = Fine <input type="checkbox"/> 9 = Molto fine</td><td><input checked="" type="checkbox"/> 10 = Con <input type="checkbox"/> 11 = Debolmente <input type="checkbox"/> N.A.</td><td><input type="checkbox"/> 12 = Argilla/Argillosa <input checked="" type="checkbox"/> 13 = Limo/Limosa <input type="checkbox"/> 14 = Sabbia/Sabbiosa <input type="checkbox"/> 15 = Ghiaia/Ghiosa <input type="checkbox"/> N.A.</td></tr></table>	<input type="checkbox"/> 1 = Ghiaia <input checked="" type="checkbox"/> 2 = Sabbia <input type="checkbox"/> 3 = Limo <input type="checkbox"/> 4 = Argilla	<input type="checkbox"/> 5 = Molto Grossa <input type="checkbox"/> 6 = Grossa <input checked="" type="checkbox"/> 7 = Media <input type="checkbox"/> 8 = Fine <input type="checkbox"/> 9 = Molto fine	<input checked="" type="checkbox"/> 10 = Con <input type="checkbox"/> 11 = Debolmente <input type="checkbox"/> N.A.	<input type="checkbox"/> 12 = Argilla/Argillosa <input checked="" type="checkbox"/> 13 = Limo/Limosa <input type="checkbox"/> 14 = Sabbia/Sabbiosa <input type="checkbox"/> 15 = Ghiaia/Ghiosa <input type="checkbox"/> N.A.
	<input type="checkbox"/> 1 = Ghiaia <input checked="" type="checkbox"/> 2 = Sabbia <input type="checkbox"/> 3 = Limo <input type="checkbox"/> 4 = Argilla	<input type="checkbox"/> 5 = Molto Grossa <input type="checkbox"/> 6 = Grossa <input checked="" type="checkbox"/> 7 = Media <input type="checkbox"/> 8 = Fine <input type="checkbox"/> 9 = Molto fine	<input checked="" type="checkbox"/> 10 = Con <input type="checkbox"/> 11 = Debolmente <input type="checkbox"/> N.A.	<input type="checkbox"/> 12 = Argilla/Argillosa <input checked="" type="checkbox"/> 13 = Limo/Limosa <input type="checkbox"/> 14 = Sabbia/Sabbiosa <input type="checkbox"/> 15 = Ghiaia/Ghiosa <input type="checkbox"/> N.A.	
<p>Colore: _____ Gley1 4/5GY _____</p> <p>Odore: <input type="checkbox"/> 1 = Inodore <input checked="" type="checkbox"/> 2 = Organico <input type="checkbox"/> 3 = Terroso <input type="checkbox"/> 4 = Altro specificare in note</p> <p>Grado di idratazione: _____ Elevato _____</p> <p>Presenza di frammenti conchigliari: <input type="checkbox"/> A <input checked="" type="checkbox"/> P</p> <p>Presenza di residui e di materiale organico: <input checked="" type="checkbox"/> A <input type="checkbox"/> P</p> <p>Presenza di Strutture sedimentologiche: <input checked="" type="checkbox"/> A <input type="checkbox"/> P</p>					
1.50 – 2.00	Litologia: <table border="1"><tr><td><input type="checkbox"/> 1 = Ghiaia <input checked="" type="checkbox"/> 2 = Sabbia <input type="checkbox"/> 3 = Limo <input type="checkbox"/> 4 = Argilla</td><td><input type="checkbox"/> 5 = Molto Grossa <input type="checkbox"/> 6 = Grossa <input checked="" type="checkbox"/> 7 = Media <input type="checkbox"/> 8 = Fine <input type="checkbox"/> 9 = Molto fine</td><td><input type="checkbox"/> 10 = Con <input checked="" type="checkbox"/> 11 = Debolmente <input type="checkbox"/> N.A.</td><td><input type="checkbox"/> 12 = Argilla/Argillosa <input checked="" type="checkbox"/> 13 = Limo/Limosa <input type="checkbox"/> 14 = Sabbia/Sabbiosa <input type="checkbox"/> 15 = Ghiaia/Ghiosa <input type="checkbox"/> N.A.</td></tr></table>	<input type="checkbox"/> 1 = Ghiaia <input checked="" type="checkbox"/> 2 = Sabbia <input type="checkbox"/> 3 = Limo <input type="checkbox"/> 4 = Argilla	<input type="checkbox"/> 5 = Molto Grossa <input type="checkbox"/> 6 = Grossa <input checked="" type="checkbox"/> 7 = Media <input type="checkbox"/> 8 = Fine <input type="checkbox"/> 9 = Molto fine	<input type="checkbox"/> 10 = Con <input checked="" type="checkbox"/> 11 = Debolmente <input type="checkbox"/> N.A.	<input type="checkbox"/> 12 = Argilla/Argillosa <input checked="" type="checkbox"/> 13 = Limo/Limosa <input type="checkbox"/> 14 = Sabbia/Sabbiosa <input type="checkbox"/> 15 = Ghiaia/Ghiosa <input type="checkbox"/> N.A.
	<input type="checkbox"/> 1 = Ghiaia <input checked="" type="checkbox"/> 2 = Sabbia <input type="checkbox"/> 3 = Limo <input type="checkbox"/> 4 = Argilla	<input type="checkbox"/> 5 = Molto Grossa <input type="checkbox"/> 6 = Grossa <input checked="" type="checkbox"/> 7 = Media <input type="checkbox"/> 8 = Fine <input type="checkbox"/> 9 = Molto fine	<input type="checkbox"/> 10 = Con <input checked="" type="checkbox"/> 11 = Debolmente <input type="checkbox"/> N.A.	<input type="checkbox"/> 12 = Argilla/Argillosa <input checked="" type="checkbox"/> 13 = Limo/Limosa <input type="checkbox"/> 14 = Sabbia/Sabbiosa <input type="checkbox"/> 15 = Ghiaia/Ghiosa <input type="checkbox"/> N.A.	
<p>Colore: _____ Gley1 5/5GY _____</p> <p>Odore: <input type="checkbox"/> 1 = Inodore <input checked="" type="checkbox"/> 2 = Organico <input type="checkbox"/> 3 = Terroso <input type="checkbox"/> 4 = Altro specificare in note</p> <p>Grado di idratazione: _____ Medio - Elevato _____</p> <p>Presenza di frammenti conchigliari: <input type="checkbox"/> A <input checked="" type="checkbox"/> P</p> <p>Presenza di residui e di materiale organico: <input checked="" type="checkbox"/> A <input type="checkbox"/> P</p> <p>Presenza di Strutture sedimentologiche: <input checked="" type="checkbox"/> A <input type="checkbox"/> P</p>					

Note

(*) Informazioni richieste: colore (utilizzare le tavole Munsell Soil Color Chart), odore, tipologia dei sedimenti, grado di idratazione, presenza di frammenti conchigliari, presenza di residui e materiale organico, presenza di strutture sedimentologiche. A= Assente P= Presente N.A.= Non applicabile

Tecnico abilitato
(Dott. Geol. Alessandro Ciulla)

 <p>Chimica Applicata Depurazione Acque S.n.c. di Filippo Giglio & C.</p>	Scheda attività da campo con carota	DR.19.69 Rev. 0 Pagina 1 di 2
	Matrice campionata: sedimenti marini	

Identificazione Area / Stazione di Campionamento	SP22
Data esecuzione del sondaggio: 15/07/20	Ora esecuzione del sondaggio 07:10
Condizioni meteo: Stato del cielo <input checked="" type="checkbox"/> 1 = Sereno <input type="checkbox"/> 2 = Nuvoloso <input type="checkbox"/> 3 = Coperto <input type="checkbox"/> 4 = Precipitazioni Venti <input checked="" type="checkbox"/> 1 = Deboli <input type="checkbox"/> 2 = Moderati <input type="checkbox"/> 3 = Da deboli a moderati <input type="checkbox"/> 4 = Forti	
Temperatura dell'aria (°C): 28	Temperatura dell'acqua (°C): 24
Coordinate UTM – WGS84: 4503674,69 N - 752589,10 E	Profondità del fondale (m): 14

Segmento carota (m)	Descrizione della stratigrafia della carota (*)				
0 – 0.50	<p><u>Litologia:</u></p> <table border="1" style="width: 100%; border-collapse: collapse;"> <tr> <td style="width: 25%; vertical-align: top;"> <input type="checkbox"/> 1 = Ghiaia <input type="checkbox"/> 2 = Sabbia <input checked="" type="checkbox"/> 3 = Limo <input type="checkbox"/> 4 = Argilla </td> <td style="width: 25%; vertical-align: top;"> <input type="checkbox"/> 5 = Molto Grossa <input type="checkbox"/> 6 = Grossa <input type="checkbox"/> 7 = Media <input type="checkbox"/> 8 = Fine <input type="checkbox"/> 9 = Molto fine </td> <td style="width: 25%; vertical-align: top;"> <input checked="" type="checkbox"/> 10 = Con <input type="checkbox"/> 11 = Debolmente <input type="checkbox"/> N.A. </td> <td style="width: 25%; vertical-align: top;"> <input type="checkbox"/> 12 = Argilla/Argillosa <input type="checkbox"/> 13 = Limo/Limosa <input checked="" type="checkbox"/> 14 = Sabbia/Sabbiosa <input type="checkbox"/> 15 = Ghiaia/Ghiaiiosa <input type="checkbox"/> N.A. </td> </tr> </table> <p><u>Colore:</u> _____ Gley1 5/10GY _____</p> <p><u>Odore:</u> <input type="checkbox"/> 1 = Inodore <input checked="" type="checkbox"/> 2 = Organico <input type="checkbox"/> 3 = Terroso <input type="checkbox"/> 4 = Altro specificare in note</p> <p><u>Grado di idratazione:</u> _____ Elevato _____</p> <p><u>Presenza di frammenti conchigliari:</u> <input type="checkbox"/> A <input checked="" type="checkbox"/> P</p> <p><u>Presenza di residui e di materiale organico:</u> <input type="checkbox"/> A <input checked="" type="checkbox"/> P</p> <p><u>Presenza di Strutture sedimentologiche:</u> <input checked="" type="checkbox"/> A <input type="checkbox"/> P</p>	<input type="checkbox"/> 1 = Ghiaia <input type="checkbox"/> 2 = Sabbia <input checked="" type="checkbox"/> 3 = Limo <input type="checkbox"/> 4 = Argilla	<input type="checkbox"/> 5 = Molto Grossa <input type="checkbox"/> 6 = Grossa <input type="checkbox"/> 7 = Media <input type="checkbox"/> 8 = Fine <input type="checkbox"/> 9 = Molto fine	<input checked="" type="checkbox"/> 10 = Con <input type="checkbox"/> 11 = Debolmente <input type="checkbox"/> N.A.	<input type="checkbox"/> 12 = Argilla/Argillosa <input type="checkbox"/> 13 = Limo/Limosa <input checked="" type="checkbox"/> 14 = Sabbia/Sabbiosa <input type="checkbox"/> 15 = Ghiaia/Ghiaiiosa <input type="checkbox"/> N.A.
	<input type="checkbox"/> 1 = Ghiaia <input type="checkbox"/> 2 = Sabbia <input checked="" type="checkbox"/> 3 = Limo <input type="checkbox"/> 4 = Argilla	<input type="checkbox"/> 5 = Molto Grossa <input type="checkbox"/> 6 = Grossa <input type="checkbox"/> 7 = Media <input type="checkbox"/> 8 = Fine <input type="checkbox"/> 9 = Molto fine	<input checked="" type="checkbox"/> 10 = Con <input type="checkbox"/> 11 = Debolmente <input type="checkbox"/> N.A.	<input type="checkbox"/> 12 = Argilla/Argillosa <input type="checkbox"/> 13 = Limo/Limosa <input checked="" type="checkbox"/> 14 = Sabbia/Sabbiosa <input type="checkbox"/> 15 = Ghiaia/Ghiaiiosa <input type="checkbox"/> N.A.	
0.50 – 1.50	<p><u>Litologia:</u></p> <table border="1" style="width: 100%; border-collapse: collapse;"> <tr> <td style="width: 25%; vertical-align: top;"> <input type="checkbox"/> 1 = Ghiaia <input checked="" type="checkbox"/> 2 = Sabbia <input type="checkbox"/> 3 = Limo <input type="checkbox"/> 4 = Argilla </td> <td style="width: 25%; vertical-align: top;"> <input type="checkbox"/> 5 = Molto Grossa <input type="checkbox"/> 6 = Grossa <input checked="" type="checkbox"/> 7 = Media <input checked="" type="checkbox"/> 8 = Fine <input type="checkbox"/> 9 = Molto fine </td> <td style="width: 25%; vertical-align: top;"> <input type="checkbox"/> 10 = Con <input type="checkbox"/> 11 = Debolmente <input type="checkbox"/> N.A. </td> <td style="width: 25%; vertical-align: top;"> <input type="checkbox"/> 12 = Argilla/Argillosa <input type="checkbox"/> 13 = Limo/Limosa <input type="checkbox"/> 14 = Sabbia/Sabbiosa <input type="checkbox"/> 15 = Ghiaia/Ghiaiiosa <input type="checkbox"/> N.A. </td> </tr> </table> <p><u>Colore:</u> _____ Gley1 6/10GY _____</p> <p><u>Odore:</u> <input type="checkbox"/> 1 = Inodore <input checked="" type="checkbox"/> 2 = Organico <input type="checkbox"/> 3 = Terroso <input type="checkbox"/> 4 = Altro specificare in note</p> <p><u>Grado di idratazione:</u> _____ Medio - Elevato _____</p> <p><u>Presenza di frammenti conchigliari:</u> <input type="checkbox"/> A <input checked="" type="checkbox"/> P</p> <p><u>Presenza di residui e di materiale organico:</u> <input type="checkbox"/> A <input checked="" type="checkbox"/> P</p> <p><u>Presenza di Strutture sedimentologiche:</u> <input checked="" type="checkbox"/> A <input type="checkbox"/> P</p>	<input type="checkbox"/> 1 = Ghiaia <input checked="" type="checkbox"/> 2 = Sabbia <input type="checkbox"/> 3 = Limo <input type="checkbox"/> 4 = Argilla	<input type="checkbox"/> 5 = Molto Grossa <input type="checkbox"/> 6 = Grossa <input checked="" type="checkbox"/> 7 = Media <input checked="" type="checkbox"/> 8 = Fine <input type="checkbox"/> 9 = Molto fine	<input type="checkbox"/> 10 = Con <input type="checkbox"/> 11 = Debolmente <input type="checkbox"/> N.A.	<input type="checkbox"/> 12 = Argilla/Argillosa <input type="checkbox"/> 13 = Limo/Limosa <input type="checkbox"/> 14 = Sabbia/Sabbiosa <input type="checkbox"/> 15 = Ghiaia/Ghiaiiosa <input type="checkbox"/> N.A.
	<input type="checkbox"/> 1 = Ghiaia <input checked="" type="checkbox"/> 2 = Sabbia <input type="checkbox"/> 3 = Limo <input type="checkbox"/> 4 = Argilla	<input type="checkbox"/> 5 = Molto Grossa <input type="checkbox"/> 6 = Grossa <input checked="" type="checkbox"/> 7 = Media <input checked="" type="checkbox"/> 8 = Fine <input type="checkbox"/> 9 = Molto fine	<input type="checkbox"/> 10 = Con <input type="checkbox"/> 11 = Debolmente <input type="checkbox"/> N.A.	<input type="checkbox"/> 12 = Argilla/Argillosa <input type="checkbox"/> 13 = Limo/Limosa <input type="checkbox"/> 14 = Sabbia/Sabbiosa <input type="checkbox"/> 15 = Ghiaia/Ghiaiiosa <input type="checkbox"/> N.A.	




Segmento carota (m)	Descrizione della stratigrafia della carota (*)				
1.50 -2.00	Litologia: <table border="1"><tr><td><input type="checkbox"/> 1 = Ghiaia <input checked="" type="checkbox"/> 2 = Sabbia <input type="checkbox"/> 3 = Limo <input type="checkbox"/> 4 = Argilla</td><td><input type="checkbox"/> 5 = Molto Grossa <input type="checkbox"/> 6 = Grossa <input checked="" type="checkbox"/> 7 = Media <input checked="" type="checkbox"/> 8 = Fine <input type="checkbox"/> 9 = Molto fine</td><td><input type="checkbox"/> 10 = Con <input checked="" type="checkbox"/> 11 = Debolmente <input type="checkbox"/> N.A.</td><td><input type="checkbox"/> 12 = Argilla/Argillosa <input checked="" type="checkbox"/> 13 = Limo/Limosa <input type="checkbox"/> 14 = Sabbia/Sabbiosa <input type="checkbox"/> 15 = Ghiaia/Ghiosa <input type="checkbox"/> N.A.</td></tr></table>	<input type="checkbox"/> 1 = Ghiaia <input checked="" type="checkbox"/> 2 = Sabbia <input type="checkbox"/> 3 = Limo <input type="checkbox"/> 4 = Argilla	<input type="checkbox"/> 5 = Molto Grossa <input type="checkbox"/> 6 = Grossa <input checked="" type="checkbox"/> 7 = Media <input checked="" type="checkbox"/> 8 = Fine <input type="checkbox"/> 9 = Molto fine	<input type="checkbox"/> 10 = Con <input checked="" type="checkbox"/> 11 = Debolmente <input type="checkbox"/> N.A.	<input type="checkbox"/> 12 = Argilla/Argillosa <input checked="" type="checkbox"/> 13 = Limo/Limosa <input type="checkbox"/> 14 = Sabbia/Sabbiosa <input type="checkbox"/> 15 = Ghiaia/Ghiosa <input type="checkbox"/> N.A.
	<input type="checkbox"/> 1 = Ghiaia <input checked="" type="checkbox"/> 2 = Sabbia <input type="checkbox"/> 3 = Limo <input type="checkbox"/> 4 = Argilla	<input type="checkbox"/> 5 = Molto Grossa <input type="checkbox"/> 6 = Grossa <input checked="" type="checkbox"/> 7 = Media <input checked="" type="checkbox"/> 8 = Fine <input type="checkbox"/> 9 = Molto fine	<input type="checkbox"/> 10 = Con <input checked="" type="checkbox"/> 11 = Debolmente <input type="checkbox"/> N.A.	<input type="checkbox"/> 12 = Argilla/Argillosa <input checked="" type="checkbox"/> 13 = Limo/Limosa <input type="checkbox"/> 14 = Sabbia/Sabbiosa <input type="checkbox"/> 15 = Ghiaia/Ghiosa <input type="checkbox"/> N.A.	
<p>Colore: _____ Gley1 5/N _____</p> <p>Odore: <input type="checkbox"/> 1 = Inodore <input checked="" type="checkbox"/> 2 = Organico <input type="checkbox"/> 3 = Terroso <input type="checkbox"/> 4 = Altro specificare in note</p> <p>Grado di idratazione: _____ Medio - Elevato _____</p> <p>Presenza di frammenti conchigliari: <input type="checkbox"/> A <input checked="" type="checkbox"/> P</p> <p>Presenza di residui e di materiale organico: <input type="checkbox"/> A <input checked="" type="checkbox"/> P</p> <p>Presenza di Strutture sedimentologiche: <input checked="" type="checkbox"/> A <input type="checkbox"/> P</p>					

Note.

(*) Informazioni richieste: colore (utilizzare le tavole Munsell Soil Color Chart), odore, tipologia dei sedimenti, grado di idratazione, presenza di frammenti conchigliari, presenza di residui e materiale organico, presenza di strutture sedimentologiche. A= Assente P= Presente N.A.= Non applicabile

Tecnico abilitato
(Dott. Geol. Alessandro Ciulla)

	Scheda attività da campo con carota	DR.19.69 Rev. 0 Pagina 1 di 2
	Matrice campionata: sedimenti marini	

Identificazione Area / Stazione di Campionamento	SP23
Data esecuzione del sondaggio: 15/07/20	Ora esecuzione del sondaggio 07:30
Condizioni meteo: Stato del cielo <input checked="" type="checkbox"/> 1 = Sereno <input type="checkbox"/> 2 = Nuvoloso <input type="checkbox"/> 3 = Coperto <input type="checkbox"/> 4 = Precipitazioni Venti <input checked="" type="checkbox"/> 1 = Deboli <input type="checkbox"/> 2 = Moderati <input type="checkbox"/> 3 = Da deboli a moderati <input type="checkbox"/> 4 = Forti	
Temperatura dell'aria (°C): 26	Temperatura dell'acqua (°C): 24
Coordinate UTM – WGS84: 4503800,31 N - 751127,54 E	Profondità del fondale (m): 14

Segmento carota (m)	Descrizione della stratigrafia della carota (*)				
0 – 0.50	<u>Litologia:</u> <table border="1" style="width: 100%; border-collapse: collapse;"> <tr> <td style="width: 25%; vertical-align: top;"> <input type="checkbox"/> 1 = Ghiaia <input checked="" type="checkbox"/> 2 = Sabbia <input type="checkbox"/> 3 = Limo <input type="checkbox"/> 4 = Argilla </td> <td style="width: 25%; vertical-align: top;"> <input type="checkbox"/> 5 = Molto Grossa <input checked="" type="checkbox"/> 6 = Grossa <input type="checkbox"/> 7 = Media <input type="checkbox"/> 8 = Fine <input type="checkbox"/> 9 = Molto fine </td> <td style="width: 25%; vertical-align: top;"> <input type="checkbox"/> 10 = Con <input type="checkbox"/> 11 = Debolmente <input type="checkbox"/> N.A. </td> <td style="width: 25%; vertical-align: top;"> <input type="checkbox"/> 12 = Argilla/Argillosa <input type="checkbox"/> 13 = Limo/Limosa <input type="checkbox"/> 14 = Sabbia/Sabbiosa <input type="checkbox"/> 15 = Ghiaia/Ghiosa <input type="checkbox"/> N.A. </td> </tr> </table>	<input type="checkbox"/> 1 = Ghiaia <input checked="" type="checkbox"/> 2 = Sabbia <input type="checkbox"/> 3 = Limo <input type="checkbox"/> 4 = Argilla	<input type="checkbox"/> 5 = Molto Grossa <input checked="" type="checkbox"/> 6 = Grossa <input type="checkbox"/> 7 = Media <input type="checkbox"/> 8 = Fine <input type="checkbox"/> 9 = Molto fine	<input type="checkbox"/> 10 = Con <input type="checkbox"/> 11 = Debolmente <input type="checkbox"/> N.A.	<input type="checkbox"/> 12 = Argilla/Argillosa <input type="checkbox"/> 13 = Limo/Limosa <input type="checkbox"/> 14 = Sabbia/Sabbiosa <input type="checkbox"/> 15 = Ghiaia/Ghiosa <input type="checkbox"/> N.A.
	<input type="checkbox"/> 1 = Ghiaia <input checked="" type="checkbox"/> 2 = Sabbia <input type="checkbox"/> 3 = Limo <input type="checkbox"/> 4 = Argilla	<input type="checkbox"/> 5 = Molto Grossa <input checked="" type="checkbox"/> 6 = Grossa <input type="checkbox"/> 7 = Media <input type="checkbox"/> 8 = Fine <input type="checkbox"/> 9 = Molto fine	<input type="checkbox"/> 10 = Con <input type="checkbox"/> 11 = Debolmente <input type="checkbox"/> N.A.	<input type="checkbox"/> 12 = Argilla/Argillosa <input type="checkbox"/> 13 = Limo/Limosa <input type="checkbox"/> 14 = Sabbia/Sabbiosa <input type="checkbox"/> 15 = Ghiaia/Ghiosa <input type="checkbox"/> N.A.	
<u>Colore:</u> _____ Gley1 5/N _____ <u>Odore:</u> <input type="checkbox"/> 1 = Inodore <input checked="" type="checkbox"/> 2 = Organico <input type="checkbox"/> 3 = Terroso <input type="checkbox"/> 4 = Altro specificare in note <u>Grado di idratazione:</u> _____ Elevato _____ <u>Presenza di frammenti conchigliari:</u> <input type="checkbox"/> A <input checked="" type="checkbox"/> P <u>Presenza di residui e di materiale organico:</u> <input type="checkbox"/> A <input checked="" type="checkbox"/> P <u>Presenza di Strutture sedimentologiche:</u> <input checked="" type="checkbox"/> A <input type="checkbox"/> P					
0.50 – 1.00	<u>Litologia:</u> <table border="1" style="width: 100%; border-collapse: collapse;"> <tr> <td style="width: 25%; vertical-align: top;"> <input type="checkbox"/> 1 = Ghiaia <input checked="" type="checkbox"/> 2 = Sabbia <input type="checkbox"/> 3 = Limo <input type="checkbox"/> 4 = Argilla </td> <td style="width: 25%; vertical-align: top;"> <input type="checkbox"/> 5 = Molto Grossa <input type="checkbox"/> 6 = Grossa <input checked="" type="checkbox"/> 7 = Media <input checked="" type="checkbox"/> 8 = Fine <input type="checkbox"/> 9 = Molto fine </td> <td style="width: 25%; vertical-align: top;"> <input type="checkbox"/> 10 = Con <input checked="" type="checkbox"/> 11 = Debolmente <input type="checkbox"/> N.A. </td> <td style="width: 25%; vertical-align: top;"> <input type="checkbox"/> 12 = Argilla/Argillosa <input checked="" type="checkbox"/> 13 = Limo/Limosa <input type="checkbox"/> 14 = Sabbia/Sabbiosa <input type="checkbox"/> 15 = Ghiaia/Ghiosa <input type="checkbox"/> N.A. </td> </tr> </table>	<input type="checkbox"/> 1 = Ghiaia <input checked="" type="checkbox"/> 2 = Sabbia <input type="checkbox"/> 3 = Limo <input type="checkbox"/> 4 = Argilla	<input type="checkbox"/> 5 = Molto Grossa <input type="checkbox"/> 6 = Grossa <input checked="" type="checkbox"/> 7 = Media <input checked="" type="checkbox"/> 8 = Fine <input type="checkbox"/> 9 = Molto fine	<input type="checkbox"/> 10 = Con <input checked="" type="checkbox"/> 11 = Debolmente <input type="checkbox"/> N.A.	<input type="checkbox"/> 12 = Argilla/Argillosa <input checked="" type="checkbox"/> 13 = Limo/Limosa <input type="checkbox"/> 14 = Sabbia/Sabbiosa <input type="checkbox"/> 15 = Ghiaia/Ghiosa <input type="checkbox"/> N.A.
	<input type="checkbox"/> 1 = Ghiaia <input checked="" type="checkbox"/> 2 = Sabbia <input type="checkbox"/> 3 = Limo <input type="checkbox"/> 4 = Argilla	<input type="checkbox"/> 5 = Molto Grossa <input type="checkbox"/> 6 = Grossa <input checked="" type="checkbox"/> 7 = Media <input checked="" type="checkbox"/> 8 = Fine <input type="checkbox"/> 9 = Molto fine	<input type="checkbox"/> 10 = Con <input checked="" type="checkbox"/> 11 = Debolmente <input type="checkbox"/> N.A.	<input type="checkbox"/> 12 = Argilla/Argillosa <input checked="" type="checkbox"/> 13 = Limo/Limosa <input type="checkbox"/> 14 = Sabbia/Sabbiosa <input type="checkbox"/> 15 = Ghiaia/Ghiosa <input type="checkbox"/> N.A.	
<u>Colore:</u> _____ Gley1 6/N _____ <u>Odore:</u> <input type="checkbox"/> 1 = Inodore <input checked="" type="checkbox"/> 2 = Organico <input type="checkbox"/> 3 = Terroso <input type="checkbox"/> 4 = Altro specificare in note <u>Grado di idratazione:</u> _____ Medio - Elevato _____ <u>Presenza di frammenti conchigliari:</u> <input type="checkbox"/> A <input checked="" type="checkbox"/> P <u>Presenza di residui e di materiale organico:</u> <input type="checkbox"/> A <input checked="" type="checkbox"/> P <u>Presenza di Strutture sedimentologiche:</u> <input checked="" type="checkbox"/> A <input type="checkbox"/> P					




Segmento carota (m)	Descrizione della stratigrafia della carota (*)				
1.00 -1.80	Litologia: <table border="1"><tr><td><input type="checkbox"/> 1 = Ghiaia <input checked="" type="checkbox"/> 2 = Sabbia <input type="checkbox"/> 3 = Limo <input type="checkbox"/> 4 = Argilla</td><td><input type="checkbox"/> 5 = Molto Grossa <input type="checkbox"/> 6 = Grossa <input checked="" type="checkbox"/> 7 = Media <input checked="" type="checkbox"/> 8 = Fine <input type="checkbox"/> 9 = Molto fine</td><td><input type="checkbox"/> 10 = Con <input type="checkbox"/> 11 = Debolmente <input type="checkbox"/> N.A.</td><td><input type="checkbox"/> 12 = Argilla/Argillosa <input type="checkbox"/> 13 = Limo/Limosa <input type="checkbox"/> 14 = Sabbia/Sabbiosa <input type="checkbox"/> 15 = Ghiaia/Ghiosa <input type="checkbox"/> N.A.</td></tr></table>	<input type="checkbox"/> 1 = Ghiaia <input checked="" type="checkbox"/> 2 = Sabbia <input type="checkbox"/> 3 = Limo <input type="checkbox"/> 4 = Argilla	<input type="checkbox"/> 5 = Molto Grossa <input type="checkbox"/> 6 = Grossa <input checked="" type="checkbox"/> 7 = Media <input checked="" type="checkbox"/> 8 = Fine <input type="checkbox"/> 9 = Molto fine	<input type="checkbox"/> 10 = Con <input type="checkbox"/> 11 = Debolmente <input type="checkbox"/> N.A.	<input type="checkbox"/> 12 = Argilla/Argillosa <input type="checkbox"/> 13 = Limo/Limosa <input type="checkbox"/> 14 = Sabbia/Sabbiosa <input type="checkbox"/> 15 = Ghiaia/Ghiosa <input type="checkbox"/> N.A.
	<input type="checkbox"/> 1 = Ghiaia <input checked="" type="checkbox"/> 2 = Sabbia <input type="checkbox"/> 3 = Limo <input type="checkbox"/> 4 = Argilla	<input type="checkbox"/> 5 = Molto Grossa <input type="checkbox"/> 6 = Grossa <input checked="" type="checkbox"/> 7 = Media <input checked="" type="checkbox"/> 8 = Fine <input type="checkbox"/> 9 = Molto fine	<input type="checkbox"/> 10 = Con <input type="checkbox"/> 11 = Debolmente <input type="checkbox"/> N.A.	<input type="checkbox"/> 12 = Argilla/Argillosa <input type="checkbox"/> 13 = Limo/Limosa <input type="checkbox"/> 14 = Sabbia/Sabbiosa <input type="checkbox"/> 15 = Ghiaia/Ghiosa <input type="checkbox"/> N.A.	
<p>Colore: _____ Gley1 5/N _____</p> <p>Odore: <input type="checkbox"/> 1 = Inodore <input checked="" type="checkbox"/> 2 = Organico <input type="checkbox"/> 3 = Terroso <input type="checkbox"/> 4 = Altro specificare in note</p> <p>Grado di idratazione: _____ Medio _____</p> <p>Presenza di frammenti conchigliari: <input type="checkbox"/> A <input checked="" type="checkbox"/> P</p> <p>Presenza di residui e di materiale organico: <input checked="" type="checkbox"/> A <input type="checkbox"/> P</p> <p>Presenza di Strutture sedimentologiche: <input checked="" type="checkbox"/> A <input type="checkbox"/> P</p>					
1.80 -2.00	Litologia: <table border="1"><tr><td><input type="checkbox"/> 1 = Ghiaia <input type="checkbox"/> 2 = Sabbia <input type="checkbox"/> 3 = Limo <input checked="" type="checkbox"/> 4 = Argilla</td><td><input type="checkbox"/> 5 = Molto Grossa <input type="checkbox"/> 6 = Grossa <input type="checkbox"/> 7 = Media <input type="checkbox"/> 8 = Fine <input type="checkbox"/> 9 = Molto fine</td><td><input checked="" type="checkbox"/> 10 = Con <input type="checkbox"/> 11 = Debolmente <input type="checkbox"/> N.A.</td><td><input type="checkbox"/> 12 = Argilla/Argillosa <input type="checkbox"/> 13 = Limo/Limosa <input checked="" type="checkbox"/> 14 = Sabbia/Sabbiosa <input type="checkbox"/> 15 = Ghiaia/Ghiosa <input type="checkbox"/> N.A.</td></tr></table>	<input type="checkbox"/> 1 = Ghiaia <input type="checkbox"/> 2 = Sabbia <input type="checkbox"/> 3 = Limo <input checked="" type="checkbox"/> 4 = Argilla	<input type="checkbox"/> 5 = Molto Grossa <input type="checkbox"/> 6 = Grossa <input type="checkbox"/> 7 = Media <input type="checkbox"/> 8 = Fine <input type="checkbox"/> 9 = Molto fine	<input checked="" type="checkbox"/> 10 = Con <input type="checkbox"/> 11 = Debolmente <input type="checkbox"/> N.A.	<input type="checkbox"/> 12 = Argilla/Argillosa <input type="checkbox"/> 13 = Limo/Limosa <input checked="" type="checkbox"/> 14 = Sabbia/Sabbiosa <input type="checkbox"/> 15 = Ghiaia/Ghiosa <input type="checkbox"/> N.A.
	<input type="checkbox"/> 1 = Ghiaia <input type="checkbox"/> 2 = Sabbia <input type="checkbox"/> 3 = Limo <input checked="" type="checkbox"/> 4 = Argilla	<input type="checkbox"/> 5 = Molto Grossa <input type="checkbox"/> 6 = Grossa <input type="checkbox"/> 7 = Media <input type="checkbox"/> 8 = Fine <input type="checkbox"/> 9 = Molto fine	<input checked="" type="checkbox"/> 10 = Con <input type="checkbox"/> 11 = Debolmente <input type="checkbox"/> N.A.	<input type="checkbox"/> 12 = Argilla/Argillosa <input type="checkbox"/> 13 = Limo/Limosa <input checked="" type="checkbox"/> 14 = Sabbia/Sabbiosa <input type="checkbox"/> 15 = Ghiaia/Ghiosa <input type="checkbox"/> N.A.	
<p>Colore: _____ Gley1 5/N _____</p> <p>Odore: <input checked="" type="checkbox"/> 1 = Inodore <input type="checkbox"/> 2 = Organico <input type="checkbox"/> 3 = Terroso <input type="checkbox"/> 4 = Altro specificare in note</p> <p>Grado di idratazione: _____ Medio _____</p> <p>Presenza di frammenti conchigliari: <input type="checkbox"/> A <input checked="" type="checkbox"/> P</p> <p>Presenza di residui e di materiale organico: <input checked="" type="checkbox"/> A <input type="checkbox"/> P</p> <p>Presenza di Strutture sedimentologiche: <input checked="" type="checkbox"/> A <input type="checkbox"/> P</p>					

Note.

(*) Informazioni richieste: colore (utilizzare le tavole Munsell Soil Color Chart), odore, tipologia dei sedimenti, grado di idratazione, presenza di frammenti conchigliari, presenza di residui e materiale organico, presenza di strutture sedimentologiche. A= Assente P= Presente N.A.= Non applicabile

Tecnico abilitato
(Dott. Geol. Alessandro Ciulla)

	Scheda attività da campo con carota	DR.19.69 Rev. 0 Pagina 1 di 2
	Matrice campionata: sedimenti marini	

Identificazione Area / Stazione di Campionamento	SP24
Data esecuzione del sondaggio: 15/07/20	Ora esecuzione del sondaggio 08:10
Condizioni meteo: Stato del cielo <input checked="" type="checkbox"/> 1 = Sereno <input type="checkbox"/> 2 = Nuvoloso <input type="checkbox"/> 3 = Coperto <input type="checkbox"/> 4 = Precipitazioni Venti <input checked="" type="checkbox"/> 1 = Deboli <input type="checkbox"/> 2 = Moderati <input type="checkbox"/> 3 = Da deboli a moderati <input type="checkbox"/> 4 = Forti	
Temperatura dell'aria (°C): 26	Temperatura dell'acqua (°C): 24
Coordinate UTM – WGS84: 4503897,33 N - 751102,82 E	Profondità del fondale (m): 14

Segmento carota (m)	Descrizione della stratigrafia della carota (*)				
0 – 0.50	<u>Litologia:</u> <table border="1" style="width: 100%; border-collapse: collapse;"> <tr> <td style="width: 25%; vertical-align: top;"> <input type="checkbox"/> 1 = Ghiaia <input checked="" type="checkbox"/> 2 = Sabbia <input type="checkbox"/> 3 = Limo <input type="checkbox"/> 4 = Argilla </td> <td style="width: 25%; vertical-align: top;"> <input type="checkbox"/> 5 = Molto Grossa <input type="checkbox"/> 6 = Grossa <input checked="" type="checkbox"/> 7 = Media <input type="checkbox"/> 8 = Fine <input type="checkbox"/> 9 = Molto fine </td> <td style="width: 25%; vertical-align: top;"> <input type="checkbox"/> 10 = Con <input type="checkbox"/> 11 = Debolmente <input type="checkbox"/> N.A. </td> <td style="width: 25%; vertical-align: top;"> <input type="checkbox"/> 12 = Argilla/Argillosa <input type="checkbox"/> 13 = Limo/Limosa <input type="checkbox"/> 14 = Sabbia/Sabbiosa <input type="checkbox"/> 15 = Ghiaia/Ghiaiiosa <input type="checkbox"/> N.A. </td> </tr> </table>	<input type="checkbox"/> 1 = Ghiaia <input checked="" type="checkbox"/> 2 = Sabbia <input type="checkbox"/> 3 = Limo <input type="checkbox"/> 4 = Argilla	<input type="checkbox"/> 5 = Molto Grossa <input type="checkbox"/> 6 = Grossa <input checked="" type="checkbox"/> 7 = Media <input type="checkbox"/> 8 = Fine <input type="checkbox"/> 9 = Molto fine	<input type="checkbox"/> 10 = Con <input type="checkbox"/> 11 = Debolmente <input type="checkbox"/> N.A.	<input type="checkbox"/> 12 = Argilla/Argillosa <input type="checkbox"/> 13 = Limo/Limosa <input type="checkbox"/> 14 = Sabbia/Sabbiosa <input type="checkbox"/> 15 = Ghiaia/Ghiaiiosa <input type="checkbox"/> N.A.
	<input type="checkbox"/> 1 = Ghiaia <input checked="" type="checkbox"/> 2 = Sabbia <input type="checkbox"/> 3 = Limo <input type="checkbox"/> 4 = Argilla	<input type="checkbox"/> 5 = Molto Grossa <input type="checkbox"/> 6 = Grossa <input checked="" type="checkbox"/> 7 = Media <input type="checkbox"/> 8 = Fine <input type="checkbox"/> 9 = Molto fine	<input type="checkbox"/> 10 = Con <input type="checkbox"/> 11 = Debolmente <input type="checkbox"/> N.A.	<input type="checkbox"/> 12 = Argilla/Argillosa <input type="checkbox"/> 13 = Limo/Limosa <input type="checkbox"/> 14 = Sabbia/Sabbiosa <input type="checkbox"/> 15 = Ghiaia/Ghiaiiosa <input type="checkbox"/> N.A.	
<u>Colore:</u> _____ Gley1 5/5GY _____ <u>Odore:</u> <input type="checkbox"/> 1 = Inodore <input checked="" type="checkbox"/> 2 = Organico <input type="checkbox"/> 3 = Terroso <input type="checkbox"/> 4 = Altro specificare in note <u>Grado di idratazione:</u> _____ Medio - Elevato _____ <u>Presenza di frammenti conchigliari:</u> <input type="checkbox"/> A <input checked="" type="checkbox"/> P <u>Presenza di residui e di materiale organico:</u> <input type="checkbox"/> A <input checked="" type="checkbox"/> P <u>Presenza di Strutture sedimentologiche:</u> <input checked="" type="checkbox"/> A <input type="checkbox"/> P					
0.50 – 1.30	<u>Litologia:</u> <table border="1" style="width: 100%; border-collapse: collapse;"> <tr> <td style="width: 25%; vertical-align: top;"> <input type="checkbox"/> 1 = Ghiaia <input checked="" type="checkbox"/> 2 = Sabbia <input type="checkbox"/> 3 = Limo <input type="checkbox"/> 4 = Argilla </td> <td style="width: 25%; vertical-align: top;"> <input type="checkbox"/> 5 = Molto Grossa <input type="checkbox"/> 6 = Grossa <input checked="" type="checkbox"/> 7 = Media <input checked="" type="checkbox"/> 8 = Fine <input type="checkbox"/> 9 = Molto fine </td> <td style="width: 25%; vertical-align: top;"> <input checked="" type="checkbox"/> 10 = Con <input type="checkbox"/> 11 = Debolmente <input type="checkbox"/> N.A. </td> <td style="width: 25%; vertical-align: top;"> <input type="checkbox"/> 12 = Argilla/Argillosa <input checked="" type="checkbox"/> 13 = Limo/Limosa <input type="checkbox"/> 14 = Sabbia/Sabbiosa <input type="checkbox"/> 15 = Ghiaia/Ghiaiiosa <input type="checkbox"/> N.A. </td> </tr> </table>	<input type="checkbox"/> 1 = Ghiaia <input checked="" type="checkbox"/> 2 = Sabbia <input type="checkbox"/> 3 = Limo <input type="checkbox"/> 4 = Argilla	<input type="checkbox"/> 5 = Molto Grossa <input type="checkbox"/> 6 = Grossa <input checked="" type="checkbox"/> 7 = Media <input checked="" type="checkbox"/> 8 = Fine <input type="checkbox"/> 9 = Molto fine	<input checked="" type="checkbox"/> 10 = Con <input type="checkbox"/> 11 = Debolmente <input type="checkbox"/> N.A.	<input type="checkbox"/> 12 = Argilla/Argillosa <input checked="" type="checkbox"/> 13 = Limo/Limosa <input type="checkbox"/> 14 = Sabbia/Sabbiosa <input type="checkbox"/> 15 = Ghiaia/Ghiaiiosa <input type="checkbox"/> N.A.
	<input type="checkbox"/> 1 = Ghiaia <input checked="" type="checkbox"/> 2 = Sabbia <input type="checkbox"/> 3 = Limo <input type="checkbox"/> 4 = Argilla	<input type="checkbox"/> 5 = Molto Grossa <input type="checkbox"/> 6 = Grossa <input checked="" type="checkbox"/> 7 = Media <input checked="" type="checkbox"/> 8 = Fine <input type="checkbox"/> 9 = Molto fine	<input checked="" type="checkbox"/> 10 = Con <input type="checkbox"/> 11 = Debolmente <input type="checkbox"/> N.A.	<input type="checkbox"/> 12 = Argilla/Argillosa <input checked="" type="checkbox"/> 13 = Limo/Limosa <input type="checkbox"/> 14 = Sabbia/Sabbiosa <input type="checkbox"/> 15 = Ghiaia/Ghiaiiosa <input type="checkbox"/> N.A.	
<u>Colore:</u> _____ Gley1 5/10GY _____ <u>Odore:</u> <input type="checkbox"/> 1 = Inodore <input checked="" type="checkbox"/> 2 = Organico <input type="checkbox"/> 3 = Terroso <input type="checkbox"/> 4 = Altro specificare in note <u>Grado di idratazione:</u> _____ Medio - Elevato _____ <u>Presenza di frammenti conchigliari:</u> <input type="checkbox"/> A <input checked="" type="checkbox"/> P <u>Presenza di residui e di materiale organico:</u> <input type="checkbox"/> A <input checked="" type="checkbox"/> P <u>Presenza di Strutture sedimentologiche:</u> <input checked="" type="checkbox"/> A <input type="checkbox"/> P					




Segmento carota (m)	Descrizione della stratigrafia della carota (*)				
1.30 -2.10	Litologia: <table border="1"><tr><td><input type="checkbox"/> 1 = Ghiaia <input checked="" type="checkbox"/> 2 = Sabbia <input type="checkbox"/> 3 = Limo <input type="checkbox"/> 4 = Argilla</td><td><input type="checkbox"/> 5 = Molto Grossa <input type="checkbox"/> 6 = Grossa <input checked="" type="checkbox"/> 7 = Media <input checked="" type="checkbox"/> 8 = Fine <input type="checkbox"/> 9 = Molto fine</td><td><input type="checkbox"/> 10 = Con <input checked="" type="checkbox"/> 11 = Debolmente <input type="checkbox"/> N.A.</td><td><input type="checkbox"/> 12 = Argilla/Argillosa <input checked="" type="checkbox"/> 13 = Limo/Limosa <input type="checkbox"/> 14 = Sabbia/Sabbiosa <input type="checkbox"/> 15 = Ghiaia/Ghiosa <input type="checkbox"/> N.A.</td></tr></table>	<input type="checkbox"/> 1 = Ghiaia <input checked="" type="checkbox"/> 2 = Sabbia <input type="checkbox"/> 3 = Limo <input type="checkbox"/> 4 = Argilla	<input type="checkbox"/> 5 = Molto Grossa <input type="checkbox"/> 6 = Grossa <input checked="" type="checkbox"/> 7 = Media <input checked="" type="checkbox"/> 8 = Fine <input type="checkbox"/> 9 = Molto fine	<input type="checkbox"/> 10 = Con <input checked="" type="checkbox"/> 11 = Debolmente <input type="checkbox"/> N.A.	<input type="checkbox"/> 12 = Argilla/Argillosa <input checked="" type="checkbox"/> 13 = Limo/Limosa <input type="checkbox"/> 14 = Sabbia/Sabbiosa <input type="checkbox"/> 15 = Ghiaia/Ghiosa <input type="checkbox"/> N.A.
	<input type="checkbox"/> 1 = Ghiaia <input checked="" type="checkbox"/> 2 = Sabbia <input type="checkbox"/> 3 = Limo <input type="checkbox"/> 4 = Argilla	<input type="checkbox"/> 5 = Molto Grossa <input type="checkbox"/> 6 = Grossa <input checked="" type="checkbox"/> 7 = Media <input checked="" type="checkbox"/> 8 = Fine <input type="checkbox"/> 9 = Molto fine	<input type="checkbox"/> 10 = Con <input checked="" type="checkbox"/> 11 = Debolmente <input type="checkbox"/> N.A.	<input type="checkbox"/> 12 = Argilla/Argillosa <input checked="" type="checkbox"/> 13 = Limo/Limosa <input type="checkbox"/> 14 = Sabbia/Sabbiosa <input type="checkbox"/> 15 = Ghiaia/Ghiosa <input type="checkbox"/> N.A.	
<p>Colore: _____ Gley1 6/10GY _____</p> <p>Odore: <input type="checkbox"/> 1 = Inodore <input checked="" type="checkbox"/> 2 = Organico <input type="checkbox"/> 3 = Terroso <input type="checkbox"/> 4 = Altro specificare in note</p> <p>Grado di idratazione: _____ Medio - elevato _____</p> <p>Presenza di frammenti conchigliari: <input type="checkbox"/> A <input checked="" type="checkbox"/> P</p> <p>Presenza di residui e di materiale organico: <input checked="" type="checkbox"/> A <input type="checkbox"/> P</p> <p>Presenza di Strutture sedimentologiche: <input checked="" type="checkbox"/> A <input type="checkbox"/> P</p>					
2.10 -2.50	Litologia: <table border="1"><tr><td><input type="checkbox"/> 1 = Ghiaia <input type="checkbox"/> 2 = Sabbia <input type="checkbox"/> 3 = Limo <input checked="" type="checkbox"/> 4 = Argilla</td><td><input type="checkbox"/> 5 = Molto Grossa <input type="checkbox"/> 6 = Grossa <input type="checkbox"/> 7 = Media <input type="checkbox"/> 8 = Fine <input type="checkbox"/> 9 = Molto fine</td><td><input checked="" type="checkbox"/> 10 = Con <input type="checkbox"/> 11 = Debolmente <input type="checkbox"/> N.A.</td><td><input type="checkbox"/> 12 = Argilla/Argillosa <input type="checkbox"/> 13 = Limo/Limosa <input checked="" type="checkbox"/> 14 = Sabbia/Sabbiosa <input type="checkbox"/> 15 = Ghiaia/Ghiosa <input type="checkbox"/> N.A.</td></tr></table>	<input type="checkbox"/> 1 = Ghiaia <input type="checkbox"/> 2 = Sabbia <input type="checkbox"/> 3 = Limo <input checked="" type="checkbox"/> 4 = Argilla	<input type="checkbox"/> 5 = Molto Grossa <input type="checkbox"/> 6 = Grossa <input type="checkbox"/> 7 = Media <input type="checkbox"/> 8 = Fine <input type="checkbox"/> 9 = Molto fine	<input checked="" type="checkbox"/> 10 = Con <input type="checkbox"/> 11 = Debolmente <input type="checkbox"/> N.A.	<input type="checkbox"/> 12 = Argilla/Argillosa <input type="checkbox"/> 13 = Limo/Limosa <input checked="" type="checkbox"/> 14 = Sabbia/Sabbiosa <input type="checkbox"/> 15 = Ghiaia/Ghiosa <input type="checkbox"/> N.A.
	<input type="checkbox"/> 1 = Ghiaia <input type="checkbox"/> 2 = Sabbia <input type="checkbox"/> 3 = Limo <input checked="" type="checkbox"/> 4 = Argilla	<input type="checkbox"/> 5 = Molto Grossa <input type="checkbox"/> 6 = Grossa <input type="checkbox"/> 7 = Media <input type="checkbox"/> 8 = Fine <input type="checkbox"/> 9 = Molto fine	<input checked="" type="checkbox"/> 10 = Con <input type="checkbox"/> 11 = Debolmente <input type="checkbox"/> N.A.	<input type="checkbox"/> 12 = Argilla/Argillosa <input type="checkbox"/> 13 = Limo/Limosa <input checked="" type="checkbox"/> 14 = Sabbia/Sabbiosa <input type="checkbox"/> 15 = Ghiaia/Ghiosa <input type="checkbox"/> N.A.	
<p>Colore: _____ Gley1 6/N _____</p> <p>Odore: <input checked="" type="checkbox"/> 1 = Inodore <input type="checkbox"/> 2 = Organico <input type="checkbox"/> 3 = Terroso <input type="checkbox"/> 4 = Altro specificare in note</p> <p>Grado di idratazione: _____ Medio _____</p> <p>Presenza di frammenti conchigliari: <input type="checkbox"/> A <input checked="" type="checkbox"/> P</p> <p>Presenza di residui e di materiale organico: <input checked="" type="checkbox"/> A <input type="checkbox"/> P</p> <p>Presenza di Strutture sedimentologiche: <input checked="" type="checkbox"/> A <input type="checkbox"/> P</p>					

Note. Substrato argilloso a circa 2.10 m dal fondale

(*) Informazioni richieste: colore (utilizzare le tavole Munsell Soil Color Chart), odore, tipologia dei sedimenti, grado di idratazione, presenza di frammenti conchigliari, presenza di residui e materiale organico, presenza di strutture sedimentologiche. A= Assente P= Presente N.A.= Non applicabile

Tecnico abilitato
(Dott. Geol. Alessandro Ciulla)

	Scheda attività da campo con carota	DR.19.69 Rev. 0 Pagina 1 di 2
	Matrice campionata: sedimenti marini	

Identificazione Area / Stazione di Campionamento	SP25
Data esecuzione del sondaggio: 11/07/20	Ora esecuzione del sondaggio: 09:30
Condizioni meteo: Stato del cielo <input checked="" type="checkbox"/> 1 = Sereno <input type="checkbox"/> 2 = Nuvoloso <input type="checkbox"/> 3 = Coperto <input type="checkbox"/> 4 = Precipitazioni Venti <input checked="" type="checkbox"/> 1 = Deboli <input type="checkbox"/> 2 = Moderati <input type="checkbox"/> 3 = Da deboli a moderati <input type="checkbox"/> 4 = Forti	
Temperatura dell'aria (°C): 28	Temperatura dell'acqua (°C): 22
Coordinate UTM – WGS84: 4504222,57 N - 751060,29 E	Profondità del fondale (m): 16

Segmento carota (m)	Descrizione della stratigrafia della carota (*)				
0 – 0.30	<u>Litologia:</u> <table border="1" style="width: 100%; border-collapse: collapse;"> <tr> <td style="width: 25%; vertical-align: top;"> <input type="checkbox"/> 1 = Ghiaia <input checked="" type="checkbox"/> 2 = Sabbia <input type="checkbox"/> 3 = Limo <input type="checkbox"/> 4 = Argilla </td> <td style="width: 25%; vertical-align: top;"> <input type="checkbox"/> 5 = Molto Grossa <input checked="" type="checkbox"/> 6 = Grossa <input type="checkbox"/> 7 = Media <input type="checkbox"/> 8 = Fine <input type="checkbox"/> 9 = Molto fine </td> <td style="width: 25%; vertical-align: top;"> <input type="checkbox"/> 10 = Con <input type="checkbox"/> 11 = Debolmente <input checked="" type="checkbox"/> N.A. </td> <td style="width: 25%; vertical-align: top;"> <input type="checkbox"/> 12 = Argilla/Argillosa <input type="checkbox"/> 13 = Limo/Limosa <input type="checkbox"/> 14 = Sabbia/Sabbiosa <input type="checkbox"/> 15 = Ghiaia/Ghiaiiosa <input checked="" type="checkbox"/> N.A. </td> </tr> </table>	<input type="checkbox"/> 1 = Ghiaia <input checked="" type="checkbox"/> 2 = Sabbia <input type="checkbox"/> 3 = Limo <input type="checkbox"/> 4 = Argilla	<input type="checkbox"/> 5 = Molto Grossa <input checked="" type="checkbox"/> 6 = Grossa <input type="checkbox"/> 7 = Media <input type="checkbox"/> 8 = Fine <input type="checkbox"/> 9 = Molto fine	<input type="checkbox"/> 10 = Con <input type="checkbox"/> 11 = Debolmente <input checked="" type="checkbox"/> N.A.	<input type="checkbox"/> 12 = Argilla/Argillosa <input type="checkbox"/> 13 = Limo/Limosa <input type="checkbox"/> 14 = Sabbia/Sabbiosa <input type="checkbox"/> 15 = Ghiaia/Ghiaiiosa <input checked="" type="checkbox"/> N.A.
	<input type="checkbox"/> 1 = Ghiaia <input checked="" type="checkbox"/> 2 = Sabbia <input type="checkbox"/> 3 = Limo <input type="checkbox"/> 4 = Argilla	<input type="checkbox"/> 5 = Molto Grossa <input checked="" type="checkbox"/> 6 = Grossa <input type="checkbox"/> 7 = Media <input type="checkbox"/> 8 = Fine <input type="checkbox"/> 9 = Molto fine	<input type="checkbox"/> 10 = Con <input type="checkbox"/> 11 = Debolmente <input checked="" type="checkbox"/> N.A.	<input type="checkbox"/> 12 = Argilla/Argillosa <input type="checkbox"/> 13 = Limo/Limosa <input type="checkbox"/> 14 = Sabbia/Sabbiosa <input type="checkbox"/> 15 = Ghiaia/Ghiaiiosa <input checked="" type="checkbox"/> N.A.	
<u>Colore:</u> ___ Gley1 5/10Y _____ <u>Odore:</u> <input type="checkbox"/> 1 = Inodore <input checked="" type="checkbox"/> 2 = Organico <input type="checkbox"/> 3 = Terroso <input type="checkbox"/> 4 = Altro specificare in note <u>Grado di idratazione:</u> _____ Medio - Elevato _____ <u>Presenza di frammenti conchigliari:</u> <input type="checkbox"/> A <input checked="" type="checkbox"/> P <u>Presenza di residui e di materiale organico:</u> <input type="checkbox"/> A <input checked="" type="checkbox"/> P <u>Presenza di Strutture sedimentologiche:</u> <input checked="" type="checkbox"/> A <input type="checkbox"/> P					
0.30 – 0.50	<u>Litologia:</u> <table border="1" style="width: 100%; border-collapse: collapse;"> <tr> <td style="width: 25%; vertical-align: top;"> <input type="checkbox"/> 1 = Ghiaia <input checked="" type="checkbox"/> 2 = Sabbia <input type="checkbox"/> 3 = Limo <input type="checkbox"/> 4 = Argilla </td> <td style="width: 25%; vertical-align: top;"> <input type="checkbox"/> 5 = Molto Grossa <input type="checkbox"/> 6 = Grossa <input type="checkbox"/> 7 = Media <input checked="" type="checkbox"/> 8 = Fine <input type="checkbox"/> 9 = Molto fine </td> <td style="width: 25%; vertical-align: top;"> <input checked="" type="checkbox"/> 10 = Con <input type="checkbox"/> 11 = Debolmente <input type="checkbox"/> N.A. </td> <td style="width: 25%; vertical-align: top;"> <input type="checkbox"/> 12 = Argilla/Argillosa <input checked="" type="checkbox"/> 13 = Limo/Limosa <input type="checkbox"/> 14 = Sabbia/Sabbiosa <input type="checkbox"/> 15 = Ghiaia/Ghiaiiosa <input type="checkbox"/> N.A. </td> </tr> </table>	<input type="checkbox"/> 1 = Ghiaia <input checked="" type="checkbox"/> 2 = Sabbia <input type="checkbox"/> 3 = Limo <input type="checkbox"/> 4 = Argilla	<input type="checkbox"/> 5 = Molto Grossa <input type="checkbox"/> 6 = Grossa <input type="checkbox"/> 7 = Media <input checked="" type="checkbox"/> 8 = Fine <input type="checkbox"/> 9 = Molto fine	<input checked="" type="checkbox"/> 10 = Con <input type="checkbox"/> 11 = Debolmente <input type="checkbox"/> N.A.	<input type="checkbox"/> 12 = Argilla/Argillosa <input checked="" type="checkbox"/> 13 = Limo/Limosa <input type="checkbox"/> 14 = Sabbia/Sabbiosa <input type="checkbox"/> 15 = Ghiaia/Ghiaiiosa <input type="checkbox"/> N.A.
	<input type="checkbox"/> 1 = Ghiaia <input checked="" type="checkbox"/> 2 = Sabbia <input type="checkbox"/> 3 = Limo <input type="checkbox"/> 4 = Argilla	<input type="checkbox"/> 5 = Molto Grossa <input type="checkbox"/> 6 = Grossa <input type="checkbox"/> 7 = Media <input checked="" type="checkbox"/> 8 = Fine <input type="checkbox"/> 9 = Molto fine	<input checked="" type="checkbox"/> 10 = Con <input type="checkbox"/> 11 = Debolmente <input type="checkbox"/> N.A.	<input type="checkbox"/> 12 = Argilla/Argillosa <input checked="" type="checkbox"/> 13 = Limo/Limosa <input type="checkbox"/> 14 = Sabbia/Sabbiosa <input type="checkbox"/> 15 = Ghiaia/Ghiaiiosa <input type="checkbox"/> N.A.	
<u>Colore:</u> ___ Gley1 6/N _____ <u>Odore:</u> <input type="checkbox"/> 1 = Inodore <input checked="" type="checkbox"/> 2 = Organico <input type="checkbox"/> 3 = Terroso <input type="checkbox"/> 4 = Altro specificare in note <u>Grado di idratazione:</u> _____ Medio - Elevato _____ <u>Presenza di frammenti conchigliari:</u> <input type="checkbox"/> A <input checked="" type="checkbox"/> P <u>Presenza di residui e di materiale organico:</u> <input type="checkbox"/> A <input checked="" type="checkbox"/> P <u>Presenza di Strutture sedimentologiche:</u> <input checked="" type="checkbox"/> A <input type="checkbox"/> P					




Segmento carota (m)	Descrizione della stratigrafia della carota (*)				
0.50 -1.20	Litologia: <table border="1"><tr><td><input type="checkbox"/> 1 = Ghiaia <input checked="" type="checkbox"/> 2 = Sabbia <input type="checkbox"/> 3 = Limo <input type="checkbox"/> 4 = Argilla</td><td><input type="checkbox"/> 5 = Molto Grossa <input type="checkbox"/> 6 = Grossa <input type="checkbox"/> 7 = Media <input checked="" type="checkbox"/> 8 = Fine <input type="checkbox"/> 9 = Molto fine</td><td><input type="checkbox"/> 10 = Con <input checked="" type="checkbox"/> 11 = Debolmente <input type="checkbox"/> N.A.</td><td><input checked="" type="checkbox"/> 12 = Argilla/Argillosa <input type="checkbox"/> 13 = Limo/Limosa <input type="checkbox"/> 14 = Sabbia/Sabbiosa <input type="checkbox"/> 15 = Ghiaia/Ghiosa <input type="checkbox"/> N.A.</td></tr></table>	<input type="checkbox"/> 1 = Ghiaia <input checked="" type="checkbox"/> 2 = Sabbia <input type="checkbox"/> 3 = Limo <input type="checkbox"/> 4 = Argilla	<input type="checkbox"/> 5 = Molto Grossa <input type="checkbox"/> 6 = Grossa <input type="checkbox"/> 7 = Media <input checked="" type="checkbox"/> 8 = Fine <input type="checkbox"/> 9 = Molto fine	<input type="checkbox"/> 10 = Con <input checked="" type="checkbox"/> 11 = Debolmente <input type="checkbox"/> N.A.	<input checked="" type="checkbox"/> 12 = Argilla/Argillosa <input type="checkbox"/> 13 = Limo/Limosa <input type="checkbox"/> 14 = Sabbia/Sabbiosa <input type="checkbox"/> 15 = Ghiaia/Ghiosa <input type="checkbox"/> N.A.
	<input type="checkbox"/> 1 = Ghiaia <input checked="" type="checkbox"/> 2 = Sabbia <input type="checkbox"/> 3 = Limo <input type="checkbox"/> 4 = Argilla	<input type="checkbox"/> 5 = Molto Grossa <input type="checkbox"/> 6 = Grossa <input type="checkbox"/> 7 = Media <input checked="" type="checkbox"/> 8 = Fine <input type="checkbox"/> 9 = Molto fine	<input type="checkbox"/> 10 = Con <input checked="" type="checkbox"/> 11 = Debolmente <input type="checkbox"/> N.A.	<input checked="" type="checkbox"/> 12 = Argilla/Argillosa <input type="checkbox"/> 13 = Limo/Limosa <input type="checkbox"/> 14 = Sabbia/Sabbiosa <input type="checkbox"/> 15 = Ghiaia/Ghiosa <input type="checkbox"/> N.A.	
Colore: _____ Gley1 5/5GY _____ Odore: <input checked="" type="checkbox"/> 1 = Inodore <input type="checkbox"/> 2 = Organico <input type="checkbox"/> 3 = Terroso <input type="checkbox"/> 4 = Altro specificare in note Grado di idratazione: _____ Medio _____ Presenza di frammenti conchigliari: <input type="checkbox"/> A <input checked="" type="checkbox"/> P Presenza di residui e di materiale organico: <input checked="" type="checkbox"/> A <input type="checkbox"/> P Presenza di Strutture sedimentologiche: <input checked="" type="checkbox"/> A <input type="checkbox"/> P					
1.20 -1.50	Litologia: <table border="1"><tr><td><input type="checkbox"/> 1 = Ghiaia <input type="checkbox"/> 2 = Sabbia <input type="checkbox"/> 3 = Limo <input checked="" type="checkbox"/> 4 = Argilla</td><td><input type="checkbox"/> 5 = Molto Grossa <input type="checkbox"/> 6 = Grossa <input type="checkbox"/> 7 = Media <input type="checkbox"/> 8 = Fine <input type="checkbox"/> 9 = Molto fine</td><td><input type="checkbox"/> 10 = Con <input checked="" type="checkbox"/> 11 = Debolmente <input type="checkbox"/> N.A.</td><td><input type="checkbox"/> 12 = Argilla/Argillosa <input checked="" type="checkbox"/> 13 = Limo/Limosa <input type="checkbox"/> 14 = Sabbia/Sabbiosa <input type="checkbox"/> 15 = Ghiaia/Ghiosa <input type="checkbox"/> N.A.</td></tr></table>	<input type="checkbox"/> 1 = Ghiaia <input type="checkbox"/> 2 = Sabbia <input type="checkbox"/> 3 = Limo <input checked="" type="checkbox"/> 4 = Argilla	<input type="checkbox"/> 5 = Molto Grossa <input type="checkbox"/> 6 = Grossa <input type="checkbox"/> 7 = Media <input type="checkbox"/> 8 = Fine <input type="checkbox"/> 9 = Molto fine	<input type="checkbox"/> 10 = Con <input checked="" type="checkbox"/> 11 = Debolmente <input type="checkbox"/> N.A.	<input type="checkbox"/> 12 = Argilla/Argillosa <input checked="" type="checkbox"/> 13 = Limo/Limosa <input type="checkbox"/> 14 = Sabbia/Sabbiosa <input type="checkbox"/> 15 = Ghiaia/Ghiosa <input type="checkbox"/> N.A.
	<input type="checkbox"/> 1 = Ghiaia <input type="checkbox"/> 2 = Sabbia <input type="checkbox"/> 3 = Limo <input checked="" type="checkbox"/> 4 = Argilla	<input type="checkbox"/> 5 = Molto Grossa <input type="checkbox"/> 6 = Grossa <input type="checkbox"/> 7 = Media <input type="checkbox"/> 8 = Fine <input type="checkbox"/> 9 = Molto fine	<input type="checkbox"/> 10 = Con <input checked="" type="checkbox"/> 11 = Debolmente <input type="checkbox"/> N.A.	<input type="checkbox"/> 12 = Argilla/Argillosa <input checked="" type="checkbox"/> 13 = Limo/Limosa <input type="checkbox"/> 14 = Sabbia/Sabbiosa <input type="checkbox"/> 15 = Ghiaia/Ghiosa <input type="checkbox"/> N.A.	
Colore: _____ Gley1 5/5G2 _____ Odore: <input checked="" type="checkbox"/> 1 = Inodore <input type="checkbox"/> 2 = Organico <input type="checkbox"/> 3 = Terroso <input type="checkbox"/> 4 = Altro specificare in note Grado di idratazione: _____ Medio _____ Presenza di frammenti conchigliari: <input checked="" type="checkbox"/> A <input type="checkbox"/> P Presenza di residui e di materiale organico: <input checked="" type="checkbox"/> A <input type="checkbox"/> P Presenza di Strutture sedimentologiche: <input checked="" type="checkbox"/> A <input type="checkbox"/> P					

Note Substrato argilloso presente a circa 1.50 m dalla quota del fondale

(*) Informazioni richieste: colore (utilizzare le tavole Munsell Soil Color Chart), odore, tipologia dei sedimenti, grado di idratazione, presenza di frammenti conchigliari, presenza di residui e materiale organico, presenza di strutture sedimentologiche. A= Assente P= Presente N.A.= Non applicabile

Tecnico abilitato
(Dott. Geol. Alessandro Ciulla)

	Scheda attività da campo con carota	DR.19.69 Rev. 0 Pagina 1 di 2
	Matrice campionata: sedimenti marini	

Identificazione Area / Stazione di Campionamento	SP26
Data esecuzione del sondaggio: 10/07/20	Ora esecuzione del sondaggio: 15:45
Condizioni meteo: Stato del cielo <input checked="" type="checkbox"/> 1 = Sereno <input type="checkbox"/> 2 = Nuvoloso <input type="checkbox"/> 3 = Coperto <input type="checkbox"/> 4 = Precipitazioni Venti <input checked="" type="checkbox"/> 1 = Deboli <input type="checkbox"/> 2 = Moderati <input type="checkbox"/> 3 = Da deboli a moderati <input type="checkbox"/> 4 = Forti	
Temperatura dell'aria (°C): 31	Temperatura dell'acqua (°C): 23
Coordinate UTM – WGS84: 4504251,99 N - 751155,87 E	Profondità del fondale (m): 16

Segmento carota (m)	Descrizione della stratigrafia della carota (*)				
0 – 0.70	<u>Litologia:</u> <table border="1" style="width: 100%; border-collapse: collapse;"> <tr> <td style="width: 25%; vertical-align: top;"> <input type="checkbox"/> 1 = Ghiaia <input checked="" type="checkbox"/> 2 = Sabbia <input type="checkbox"/> 3 = Limo <input type="checkbox"/> 4 = Argilla </td> <td style="width: 25%; vertical-align: top;"> <input type="checkbox"/> 5 = Molto Grossa <input type="checkbox"/> 6 = Grossa <input checked="" type="checkbox"/> 7 = Media <input type="checkbox"/> 8 = Fine <input type="checkbox"/> 9 = Molto fine </td> <td style="width: 25%; vertical-align: top;"> <input type="checkbox"/> 10 = Con <input checked="" type="checkbox"/> 11 = Debolmente <input type="checkbox"/> N.A. </td> <td style="width: 25%; vertical-align: top;"> <input type="checkbox"/> 12 = Argilla/Argillosa <input checked="" type="checkbox"/> 13 = Limo/Limosa <input type="checkbox"/> 14 = Sabbia/Sabbiosa <input type="checkbox"/> 15 = Ghiaia/Ghiosa <input type="checkbox"/> N.A. </td> </tr> </table>	<input type="checkbox"/> 1 = Ghiaia <input checked="" type="checkbox"/> 2 = Sabbia <input type="checkbox"/> 3 = Limo <input type="checkbox"/> 4 = Argilla	<input type="checkbox"/> 5 = Molto Grossa <input type="checkbox"/> 6 = Grossa <input checked="" type="checkbox"/> 7 = Media <input type="checkbox"/> 8 = Fine <input type="checkbox"/> 9 = Molto fine	<input type="checkbox"/> 10 = Con <input checked="" type="checkbox"/> 11 = Debolmente <input type="checkbox"/> N.A.	<input type="checkbox"/> 12 = Argilla/Argillosa <input checked="" type="checkbox"/> 13 = Limo/Limosa <input type="checkbox"/> 14 = Sabbia/Sabbiosa <input type="checkbox"/> 15 = Ghiaia/Ghiosa <input type="checkbox"/> N.A.
	<input type="checkbox"/> 1 = Ghiaia <input checked="" type="checkbox"/> 2 = Sabbia <input type="checkbox"/> 3 = Limo <input type="checkbox"/> 4 = Argilla	<input type="checkbox"/> 5 = Molto Grossa <input type="checkbox"/> 6 = Grossa <input checked="" type="checkbox"/> 7 = Media <input type="checkbox"/> 8 = Fine <input type="checkbox"/> 9 = Molto fine	<input type="checkbox"/> 10 = Con <input checked="" type="checkbox"/> 11 = Debolmente <input type="checkbox"/> N.A.	<input type="checkbox"/> 12 = Argilla/Argillosa <input checked="" type="checkbox"/> 13 = Limo/Limosa <input type="checkbox"/> 14 = Sabbia/Sabbiosa <input type="checkbox"/> 15 = Ghiaia/Ghiosa <input type="checkbox"/> N.A.	
<u>Colore:</u> ___ Gley1 7/N _____ <u>Odore:</u> <input checked="" type="checkbox"/> 1 = Inodore <input type="checkbox"/> 2 = Organico <input type="checkbox"/> 3 = Terroso <input type="checkbox"/> 4 = Altro specificare in note <u>Grado di idratazione:</u> _____ Medio _____ <u>Presenza di frammenti conchigliari:</u> <input type="checkbox"/> A <input checked="" type="checkbox"/> P <u>Presenza di residui e di materiale organico:</u> <input checked="" type="checkbox"/> A <input type="checkbox"/> P <u>Presenza di Strutture sedimentologiche:</u> <input checked="" type="checkbox"/> A <input type="checkbox"/> P					
0.70 – 1.40	<u>Litologia:</u> <table border="1" style="width: 100%; border-collapse: collapse;"> <tr> <td style="width: 25%; vertical-align: top;"> <input type="checkbox"/> 1 = Ghiaia <input checked="" type="checkbox"/> 2 = Sabbia <input type="checkbox"/> 3 = Limo <input type="checkbox"/> 4 = Argilla </td> <td style="width: 25%; vertical-align: top;"> <input type="checkbox"/> 5 = Molto Grossa <input checked="" type="checkbox"/> 6 = Grossa <input type="checkbox"/> 7 = Media <input type="checkbox"/> 8 = Fine <input type="checkbox"/> 9 = Molto fine </td> <td style="width: 25%; vertical-align: top;"> <input type="checkbox"/> 10 = Con <input type="checkbox"/> 11 = Debolmente <input type="checkbox"/> N.A. </td> <td style="width: 25%; vertical-align: top;"> <input type="checkbox"/> 12 = Argilla/Argillosa <input type="checkbox"/> 13 = Limo/Limosa <input type="checkbox"/> 14 = Sabbia/Sabbiosa <input type="checkbox"/> 15 = Ghiaia/Ghiosa <input type="checkbox"/> N.A. </td> </tr> </table>	<input type="checkbox"/> 1 = Ghiaia <input checked="" type="checkbox"/> 2 = Sabbia <input type="checkbox"/> 3 = Limo <input type="checkbox"/> 4 = Argilla	<input type="checkbox"/> 5 = Molto Grossa <input checked="" type="checkbox"/> 6 = Grossa <input type="checkbox"/> 7 = Media <input type="checkbox"/> 8 = Fine <input type="checkbox"/> 9 = Molto fine	<input type="checkbox"/> 10 = Con <input type="checkbox"/> 11 = Debolmente <input type="checkbox"/> N.A.	<input type="checkbox"/> 12 = Argilla/Argillosa <input type="checkbox"/> 13 = Limo/Limosa <input type="checkbox"/> 14 = Sabbia/Sabbiosa <input type="checkbox"/> 15 = Ghiaia/Ghiosa <input type="checkbox"/> N.A.
	<input type="checkbox"/> 1 = Ghiaia <input checked="" type="checkbox"/> 2 = Sabbia <input type="checkbox"/> 3 = Limo <input type="checkbox"/> 4 = Argilla	<input type="checkbox"/> 5 = Molto Grossa <input checked="" type="checkbox"/> 6 = Grossa <input type="checkbox"/> 7 = Media <input type="checkbox"/> 8 = Fine <input type="checkbox"/> 9 = Molto fine	<input type="checkbox"/> 10 = Con <input type="checkbox"/> 11 = Debolmente <input type="checkbox"/> N.A.	<input type="checkbox"/> 12 = Argilla/Argillosa <input type="checkbox"/> 13 = Limo/Limosa <input type="checkbox"/> 14 = Sabbia/Sabbiosa <input type="checkbox"/> 15 = Ghiaia/Ghiosa <input type="checkbox"/> N.A.	
<u>Colore:</u> ___ Gley1 7/N _____ <u>Odore:</u> <input checked="" type="checkbox"/> 1 = Inodore <input type="checkbox"/> 2 = Organico <input type="checkbox"/> 3 = Terroso <input type="checkbox"/> 4 = Altro specificare in note <u>Grado di idratazione:</u> _____ Medio - Elevato _____ <u>Presenza di frammenti conchigliari:</u> <input type="checkbox"/> A <input checked="" type="checkbox"/> P <u>Presenza di residui e di materiale organico:</u> <input checked="" type="checkbox"/> A <input type="checkbox"/> P <u>Presenza di Strutture sedimentologiche:</u> <input checked="" type="checkbox"/> A <input type="checkbox"/> P					




Segmento carota (m)	Descrizione della stratigrafia della carota (*)				
1.40 – 2.00	Litologia: <table border="1"><tr><td><input type="checkbox"/> 1 = Ghiaia <input type="checkbox"/> 2 = Sabbia <input type="checkbox"/> 3 = Limo <input checked="" type="checkbox"/> 4 = Argilla</td><td><input type="checkbox"/> 5 = Molto Grossa <input type="checkbox"/> 6 = Grossa <input type="checkbox"/> 7 = Media <input type="checkbox"/> 8 = Fine <input type="checkbox"/> 9 = Molto fine</td><td><input type="checkbox"/> 10 = Con <input checked="" type="checkbox"/> 11 = Debolmente <input type="checkbox"/> N.A.</td><td><input type="checkbox"/> 12 = Argilla/Argillosa <input type="checkbox"/> 13 = Limo/Limosa <input checked="" type="checkbox"/> 14 = Sabbia/Sabbiosa <input type="checkbox"/> 15 = Ghiaia/Ghiosa <input type="checkbox"/> N.A.</td></tr></table>	<input type="checkbox"/> 1 = Ghiaia <input type="checkbox"/> 2 = Sabbia <input type="checkbox"/> 3 = Limo <input checked="" type="checkbox"/> 4 = Argilla	<input type="checkbox"/> 5 = Molto Grossa <input type="checkbox"/> 6 = Grossa <input type="checkbox"/> 7 = Media <input type="checkbox"/> 8 = Fine <input type="checkbox"/> 9 = Molto fine	<input type="checkbox"/> 10 = Con <input checked="" type="checkbox"/> 11 = Debolmente <input type="checkbox"/> N.A.	<input type="checkbox"/> 12 = Argilla/Argillosa <input type="checkbox"/> 13 = Limo/Limosa <input checked="" type="checkbox"/> 14 = Sabbia/Sabbiosa <input type="checkbox"/> 15 = Ghiaia/Ghiosa <input type="checkbox"/> N.A.
	<input type="checkbox"/> 1 = Ghiaia <input type="checkbox"/> 2 = Sabbia <input type="checkbox"/> 3 = Limo <input checked="" type="checkbox"/> 4 = Argilla	<input type="checkbox"/> 5 = Molto Grossa <input type="checkbox"/> 6 = Grossa <input type="checkbox"/> 7 = Media <input type="checkbox"/> 8 = Fine <input type="checkbox"/> 9 = Molto fine	<input type="checkbox"/> 10 = Con <input checked="" type="checkbox"/> 11 = Debolmente <input type="checkbox"/> N.A.	<input type="checkbox"/> 12 = Argilla/Argillosa <input type="checkbox"/> 13 = Limo/Limosa <input checked="" type="checkbox"/> 14 = Sabbia/Sabbiosa <input type="checkbox"/> 15 = Ghiaia/Ghiosa <input type="checkbox"/> N.A.	
<p>Colore: ___ Gley1 5/5G _____</p> <p>Odore: <input checked="" type="checkbox"/> 1 = Inodore <input type="checkbox"/> 2 = Organico <input type="checkbox"/> 3 = Terroso <input type="checkbox"/> 4 = Altro specificare in note</p> <p>Grado di idratazione: ___ Medio _____</p> <p>Presenza di frammenti conchigliari: <input checked="" type="checkbox"/> A <input type="checkbox"/> P</p> <p>Presenza di residui e di materiale organico: <input checked="" type="checkbox"/> A <input type="checkbox"/> P</p> <p>Presenza di Strutture sedimentologiche: <input checked="" type="checkbox"/> A <input type="checkbox"/> P</p>					

Note Substrato presente a circa 1.50 m dalla quota del fondale.

(*) Informazioni richieste: colore (utilizzare le tavole Munsell Soil Color Chart), odore, tipologia dei sedimenti, grado di idratazione, presenza di frammenti conchigliari, presenza di residui e materiale organico, presenza di strutture sedimentologiche. A= Assente P= Presente N.A.= Non applicabile

Tecnico abilitato
(Dott. Geol. Alessandro Ciulla)

	Scheda attività da campo con carota	DR.19.69 Rev. 0 Pagina 1 di 2
	Matrice campionata: sedimenti marini	

Identificazione Area / Stazione di Campionamento	SP27
Data esecuzione del sondaggio: 10/07/20	Ora esecuzione del sondaggio: 16:30
Condizioni meteo: Stato del cielo <input checked="" type="checkbox"/> 1 = Sereno <input type="checkbox"/> 2 = Nuvoloso <input type="checkbox"/> 3 = Coperto <input type="checkbox"/> 4 = Precipitazioni Venti <input checked="" type="checkbox"/> 1 = Deboli <input type="checkbox"/> 2 = Moderati <input type="checkbox"/> 3 = Da deboli a moderati <input type="checkbox"/> 4 = Forti	
Temperatura dell'aria (°C): 31	Temperatura dell'acqua (°C): 23
Coordinate UTM – WGS84: 4504281,41 N - 751251,44 E	Profondità del fondale (m): 16

Segmento carota (m)	Descrizione della stratigrafia della carota (*)				
0 – 0.50	<u>Litologia:</u> <table border="1" style="width: 100%; border-collapse: collapse;"> <tr> <td style="width: 25%; vertical-align: top;"> <input type="checkbox"/> 1 = Ghiaia <input checked="" type="checkbox"/> 2 = Sabbia <input type="checkbox"/> 3 = Limo <input type="checkbox"/> 4 = Argilla </td> <td style="width: 25%; vertical-align: top;"> <input type="checkbox"/> 5 = Molto Grossa <input checked="" type="checkbox"/> 6 = Grossa <input type="checkbox"/> 7 = Media <input type="checkbox"/> 8 = Fine <input type="checkbox"/> 9 = Molto fine </td> <td style="width: 25%; vertical-align: top;"> <input type="checkbox"/> 10 = Con <input type="checkbox"/> 11 = Debolmente <input type="checkbox"/> N.A. </td> <td style="width: 25%; vertical-align: top;"> <input type="checkbox"/> 12 = Argilla/Argillosa <input type="checkbox"/> 13 = Limo/Limosa <input type="checkbox"/> 14 = Sabbia/Sabbiosa <input type="checkbox"/> 15 = Ghiaia/Ghiaiiosa <input type="checkbox"/> N.A. </td> </tr> </table>	<input type="checkbox"/> 1 = Ghiaia <input checked="" type="checkbox"/> 2 = Sabbia <input type="checkbox"/> 3 = Limo <input type="checkbox"/> 4 = Argilla	<input type="checkbox"/> 5 = Molto Grossa <input checked="" type="checkbox"/> 6 = Grossa <input type="checkbox"/> 7 = Media <input type="checkbox"/> 8 = Fine <input type="checkbox"/> 9 = Molto fine	<input type="checkbox"/> 10 = Con <input type="checkbox"/> 11 = Debolmente <input type="checkbox"/> N.A.	<input type="checkbox"/> 12 = Argilla/Argillosa <input type="checkbox"/> 13 = Limo/Limosa <input type="checkbox"/> 14 = Sabbia/Sabbiosa <input type="checkbox"/> 15 = Ghiaia/Ghiaiiosa <input type="checkbox"/> N.A.
	<input type="checkbox"/> 1 = Ghiaia <input checked="" type="checkbox"/> 2 = Sabbia <input type="checkbox"/> 3 = Limo <input type="checkbox"/> 4 = Argilla	<input type="checkbox"/> 5 = Molto Grossa <input checked="" type="checkbox"/> 6 = Grossa <input type="checkbox"/> 7 = Media <input type="checkbox"/> 8 = Fine <input type="checkbox"/> 9 = Molto fine	<input type="checkbox"/> 10 = Con <input type="checkbox"/> 11 = Debolmente <input type="checkbox"/> N.A.	<input type="checkbox"/> 12 = Argilla/Argillosa <input type="checkbox"/> 13 = Limo/Limosa <input type="checkbox"/> 14 = Sabbia/Sabbiosa <input type="checkbox"/> 15 = Ghiaia/Ghiaiiosa <input type="checkbox"/> N.A.	
<u>Colore:</u> ___ Gley1 6/N _____ <u>Odore:</u> <input checked="" type="checkbox"/> 1 = Inodore <input type="checkbox"/> 2 = Organico <input type="checkbox"/> 3 = Terroso <input type="checkbox"/> 4 = Altro specificare in note <u>Grado di idratazione:</u> _____ Medio _____ <u>Presenza di frammenti conchigliari:</u> <input type="checkbox"/> A <input checked="" type="checkbox"/> P <u>Presenza di residui e di materiale organico:</u> <input checked="" type="checkbox"/> A <input type="checkbox"/> P <u>Presenza di Strutture sedimentologiche:</u> <input checked="" type="checkbox"/> A <input type="checkbox"/> P					
0.50 – 0.70	<u>Litologia:</u> <table border="1" style="width: 100%; border-collapse: collapse;"> <tr> <td style="width: 25%; vertical-align: top;"> <input type="checkbox"/> 1 = Ghiaia <input checked="" type="checkbox"/> 2 = Sabbia <input type="checkbox"/> 3 = Limo <input type="checkbox"/> 4 = Argilla </td> <td style="width: 25%; vertical-align: top;"> <input type="checkbox"/> 5 = Molto Grossa <input type="checkbox"/> 6 = Grossa <input type="checkbox"/> 7 = Media <input type="checkbox"/> 8 = Fine <input type="checkbox"/> 9 = Molto fine </td> <td style="width: 25%; vertical-align: top;"> <input type="checkbox"/> 10 = Con <input checked="" type="checkbox"/> 11 = Debolmente <input type="checkbox"/> N.A. </td> <td style="width: 25%; vertical-align: top;"> <input checked="" type="checkbox"/> 12 = Argilla/Argillosa <input type="checkbox"/> 13 = Limo/Limosa <input type="checkbox"/> 14 = Sabbia/Sabbiosa <input type="checkbox"/> 15 = Ghiaia/Ghiaiiosa <input type="checkbox"/> N.A. </td> </tr> </table>	<input type="checkbox"/> 1 = Ghiaia <input checked="" type="checkbox"/> 2 = Sabbia <input type="checkbox"/> 3 = Limo <input type="checkbox"/> 4 = Argilla	<input type="checkbox"/> 5 = Molto Grossa <input type="checkbox"/> 6 = Grossa <input type="checkbox"/> 7 = Media <input type="checkbox"/> 8 = Fine <input type="checkbox"/> 9 = Molto fine	<input type="checkbox"/> 10 = Con <input checked="" type="checkbox"/> 11 = Debolmente <input type="checkbox"/> N.A.	<input checked="" type="checkbox"/> 12 = Argilla/Argillosa <input type="checkbox"/> 13 = Limo/Limosa <input type="checkbox"/> 14 = Sabbia/Sabbiosa <input type="checkbox"/> 15 = Ghiaia/Ghiaiiosa <input type="checkbox"/> N.A.
	<input type="checkbox"/> 1 = Ghiaia <input checked="" type="checkbox"/> 2 = Sabbia <input type="checkbox"/> 3 = Limo <input type="checkbox"/> 4 = Argilla	<input type="checkbox"/> 5 = Molto Grossa <input type="checkbox"/> 6 = Grossa <input type="checkbox"/> 7 = Media <input type="checkbox"/> 8 = Fine <input type="checkbox"/> 9 = Molto fine	<input type="checkbox"/> 10 = Con <input checked="" type="checkbox"/> 11 = Debolmente <input type="checkbox"/> N.A.	<input checked="" type="checkbox"/> 12 = Argilla/Argillosa <input type="checkbox"/> 13 = Limo/Limosa <input type="checkbox"/> 14 = Sabbia/Sabbiosa <input type="checkbox"/> 15 = Ghiaia/Ghiaiiosa <input type="checkbox"/> N.A.	
<u>Colore:</u> ___ Gley1 7/N _____ <u>Odore:</u> <input checked="" type="checkbox"/> 1 = Inodore <input type="checkbox"/> 2 = Organico <input type="checkbox"/> 3 = Terroso <input type="checkbox"/> 4 = Altro specificare in note <u>Grado di idratazione:</u> _____ Medio _____ <u>Presenza di frammenti conchigliari:</u> <input checked="" type="checkbox"/> A <input type="checkbox"/> P <u>Presenza di residui e di materiale organico:</u> <input checked="" type="checkbox"/> A <input type="checkbox"/> P <u>Presenza di Strutture sedimentologiche:</u> <input checked="" type="checkbox"/> A <input type="checkbox"/> P					




Segmento carota (m)	Descrizione della stratigrafia della carota (*)				
0.70 – 1.00	Litologia: <table border="1"><tr><td><input type="checkbox"/> 1 = Ghiaia <input type="checkbox"/> 2 = Sabbia <input type="checkbox"/> 3 = Limo <input checked="" type="checkbox"/> 4 = Argilla</td><td><input type="checkbox"/> 5 = Molto Grossa <input type="checkbox"/> 6 = Grossa <input type="checkbox"/> 7 = Media <input type="checkbox"/> 8 = Fine <input type="checkbox"/> 9 = Molto fine</td><td><input type="checkbox"/> 10 = Con <input checked="" type="checkbox"/> 11 = Debolmente <input type="checkbox"/> N.A.</td><td><input type="checkbox"/> 12 = Argilla/Argillosa <input type="checkbox"/> 13 = Limo/Limosa <input checked="" type="checkbox"/> 14 = Sabbia/Sabbiosa <input type="checkbox"/> 15 = Ghiaia/Ghiosa <input type="checkbox"/> N.A.</td></tr></table>	<input type="checkbox"/> 1 = Ghiaia <input type="checkbox"/> 2 = Sabbia <input type="checkbox"/> 3 = Limo <input checked="" type="checkbox"/> 4 = Argilla	<input type="checkbox"/> 5 = Molto Grossa <input type="checkbox"/> 6 = Grossa <input type="checkbox"/> 7 = Media <input type="checkbox"/> 8 = Fine <input type="checkbox"/> 9 = Molto fine	<input type="checkbox"/> 10 = Con <input checked="" type="checkbox"/> 11 = Debolmente <input type="checkbox"/> N.A.	<input type="checkbox"/> 12 = Argilla/Argillosa <input type="checkbox"/> 13 = Limo/Limosa <input checked="" type="checkbox"/> 14 = Sabbia/Sabbiosa <input type="checkbox"/> 15 = Ghiaia/Ghiosa <input type="checkbox"/> N.A.
	<input type="checkbox"/> 1 = Ghiaia <input type="checkbox"/> 2 = Sabbia <input type="checkbox"/> 3 = Limo <input checked="" type="checkbox"/> 4 = Argilla	<input type="checkbox"/> 5 = Molto Grossa <input type="checkbox"/> 6 = Grossa <input type="checkbox"/> 7 = Media <input type="checkbox"/> 8 = Fine <input type="checkbox"/> 9 = Molto fine	<input type="checkbox"/> 10 = Con <input checked="" type="checkbox"/> 11 = Debolmente <input type="checkbox"/> N.A.	<input type="checkbox"/> 12 = Argilla/Argillosa <input type="checkbox"/> 13 = Limo/Limosa <input checked="" type="checkbox"/> 14 = Sabbia/Sabbiosa <input type="checkbox"/> 15 = Ghiaia/Ghiosa <input type="checkbox"/> N.A.	
Colore: ___ Gley1 5/5G ___ Odore: <input checked="" type="checkbox"/> 1 = Inodore <input type="checkbox"/> 2 = Organico <input type="checkbox"/> 3 = Terroso <input type="checkbox"/> 4 = Altro specificare in note Grado di idratazione: ___ Medio ___ Presenza di frammenti conchigliari: <input checked="" type="checkbox"/> A <input type="checkbox"/> P Presenza di residui e di materiale organico: <input checked="" type="checkbox"/> A <input type="checkbox"/> P Presenza di Strutture sedimentologiche: <input checked="" type="checkbox"/> A <input type="checkbox"/> P					

Note Substrato argilloso presente a circa 1.00 m dalla quota del fondale.

(*) Informazioni richieste: colore (utilizzare le tavole Munsell Soil Color Chart), odore, tipologia dei sedimenti, grado di idratazione, presenza di frammenti conchigliari, presenza di residui e materiale organico, presenza di strutture sedimentologiche. A= Assente P= Presente N.A.= Non applicabile

Tecnico abilitato
(Dott. Geol. Alessandro Ciulla)

	Scheda attività da campo con carota	DR.19.69 Rev. 0 Pagina 1 di 2
	Matrice campionata: sedimenti marini	

Identificazione Area / Stazione di Campionamento	SP28
Data esecuzione del sondaggio: 11/07/20	Ora esecuzione del sondaggio: 07:30
Condizioni meteo: Stato del cielo <input checked="" type="checkbox"/> 1 = Sereno <input type="checkbox"/> 2 = Nuvoloso <input type="checkbox"/> 3 = Coperto <input type="checkbox"/> 4 = Precipitazioni Venti <input checked="" type="checkbox"/> 1 = Deboli <input type="checkbox"/> 2 = Moderati <input type="checkbox"/> 3 = Da deboli a moderati <input type="checkbox"/> 4 = Forti	
Temperatura dell'aria (°C): 28	Temperatura dell'acqua (°C): 22
Coordinate UTM – WGS84: 4504310,82 N - 751347,02 E	Profondità del fondale (m): 16.50

Segmento carota (m)	Descrizione della stratigrafia della carota (*)				
0 – 0.30	<u>Litologia:</u> <table border="1" style="width: 100%; border-collapse: collapse;"> <tr> <td style="width: 25%; vertical-align: top;"> <input type="checkbox"/> 1 = Ghiaia <input checked="" type="checkbox"/> 2 = Sabbia <input type="checkbox"/> 3 = Limo <input type="checkbox"/> 4 = Argilla </td> <td style="width: 25%; vertical-align: top;"> <input type="checkbox"/> 5 = Molto Grossa <input type="checkbox"/> 6 = Grossa <input checked="" type="checkbox"/> 7 = Media <input type="checkbox"/> 8 = Fine <input type="checkbox"/> 9 = Molto fine </td> <td style="width: 25%; vertical-align: top;"> <input type="checkbox"/> 10 = Con <input type="checkbox"/> 11 = Debolmente <input checked="" type="checkbox"/> N.A. </td> <td style="width: 25%; vertical-align: top;"> <input type="checkbox"/> 12 = Argilla/Argillosa <input type="checkbox"/> 13 = Limo/Limoso <input type="checkbox"/> 14 = Sabbia/Sabbiosa <input type="checkbox"/> 15 = Ghiaia/Ghiosa <input checked="" type="checkbox"/> N.A. </td> </tr> </table>	<input type="checkbox"/> 1 = Ghiaia <input checked="" type="checkbox"/> 2 = Sabbia <input type="checkbox"/> 3 = Limo <input type="checkbox"/> 4 = Argilla	<input type="checkbox"/> 5 = Molto Grossa <input type="checkbox"/> 6 = Grossa <input checked="" type="checkbox"/> 7 = Media <input type="checkbox"/> 8 = Fine <input type="checkbox"/> 9 = Molto fine	<input type="checkbox"/> 10 = Con <input type="checkbox"/> 11 = Debolmente <input checked="" type="checkbox"/> N.A.	<input type="checkbox"/> 12 = Argilla/Argillosa <input type="checkbox"/> 13 = Limo/Limoso <input type="checkbox"/> 14 = Sabbia/Sabbiosa <input type="checkbox"/> 15 = Ghiaia/Ghiosa <input checked="" type="checkbox"/> N.A.
	<input type="checkbox"/> 1 = Ghiaia <input checked="" type="checkbox"/> 2 = Sabbia <input type="checkbox"/> 3 = Limo <input type="checkbox"/> 4 = Argilla	<input type="checkbox"/> 5 = Molto Grossa <input type="checkbox"/> 6 = Grossa <input checked="" type="checkbox"/> 7 = Media <input type="checkbox"/> 8 = Fine <input type="checkbox"/> 9 = Molto fine	<input type="checkbox"/> 10 = Con <input type="checkbox"/> 11 = Debolmente <input checked="" type="checkbox"/> N.A.	<input type="checkbox"/> 12 = Argilla/Argillosa <input type="checkbox"/> 13 = Limo/Limoso <input type="checkbox"/> 14 = Sabbia/Sabbiosa <input type="checkbox"/> 15 = Ghiaia/Ghiosa <input checked="" type="checkbox"/> N.A.	
<u>Colore:</u> ___ Gley1 6/N _____ <u>Odore:</u> <input type="checkbox"/> 1 = Inodore <input checked="" type="checkbox"/> 2 = Organico <input type="checkbox"/> 3 = Terroso <input type="checkbox"/> 4 = Altro specificare in note <u>Grado di idratazione:</u> _____ Medio _____ <u>Presenza di frammenti conchigliari:</u> <input type="checkbox"/> A <input checked="" type="checkbox"/> P <u>Presenza di residui e di materiale organico:</u> <input type="checkbox"/> A <input checked="" type="checkbox"/> P <u>Presenza di Strutture sedimentologiche:</u> <input checked="" type="checkbox"/> A <input type="checkbox"/> P					
0.30 – 0.60	<u>Litologia:</u> <table border="1" style="width: 100%; border-collapse: collapse;"> <tr> <td style="width: 25%; vertical-align: top;"> <input type="checkbox"/> 1 = Ghiaia <input checked="" type="checkbox"/> 2 = Sabbia <input type="checkbox"/> 3 = Limo <input type="checkbox"/> 4 = Argilla </td> <td style="width: 25%; vertical-align: top;"> <input type="checkbox"/> 5 = Molto Grossa <input type="checkbox"/> 6 = Grossa <input type="checkbox"/> 7 = Media <input type="checkbox"/> 8 = Fine <input type="checkbox"/> 9 = Molto fine </td> <td style="width: 25%; vertical-align: top;"> <input checked="" type="checkbox"/> 10 = Con <input type="checkbox"/> 11 = Debolmente <input type="checkbox"/> N.A. </td> <td style="width: 25%; vertical-align: top;"> <input type="checkbox"/> 12 = Argilla/Argillosa <input checked="" type="checkbox"/> 13 = Limo/Limoso <input type="checkbox"/> 14 = Sabbia/Sabbiosa <input type="checkbox"/> 15 = Ghiaia/Ghiosa <input type="checkbox"/> N.A. </td> </tr> </table>	<input type="checkbox"/> 1 = Ghiaia <input checked="" type="checkbox"/> 2 = Sabbia <input type="checkbox"/> 3 = Limo <input type="checkbox"/> 4 = Argilla	<input type="checkbox"/> 5 = Molto Grossa <input type="checkbox"/> 6 = Grossa <input type="checkbox"/> 7 = Media <input type="checkbox"/> 8 = Fine <input type="checkbox"/> 9 = Molto fine	<input checked="" type="checkbox"/> 10 = Con <input type="checkbox"/> 11 = Debolmente <input type="checkbox"/> N.A.	<input type="checkbox"/> 12 = Argilla/Argillosa <input checked="" type="checkbox"/> 13 = Limo/Limoso <input type="checkbox"/> 14 = Sabbia/Sabbiosa <input type="checkbox"/> 15 = Ghiaia/Ghiosa <input type="checkbox"/> N.A.
	<input type="checkbox"/> 1 = Ghiaia <input checked="" type="checkbox"/> 2 = Sabbia <input type="checkbox"/> 3 = Limo <input type="checkbox"/> 4 = Argilla	<input type="checkbox"/> 5 = Molto Grossa <input type="checkbox"/> 6 = Grossa <input type="checkbox"/> 7 = Media <input type="checkbox"/> 8 = Fine <input type="checkbox"/> 9 = Molto fine	<input checked="" type="checkbox"/> 10 = Con <input type="checkbox"/> 11 = Debolmente <input type="checkbox"/> N.A.	<input type="checkbox"/> 12 = Argilla/Argillosa <input checked="" type="checkbox"/> 13 = Limo/Limoso <input type="checkbox"/> 14 = Sabbia/Sabbiosa <input type="checkbox"/> 15 = Ghiaia/Ghiosa <input type="checkbox"/> N.A.	
<u>Colore:</u> ___ Gley1 5/N _____ <u>Odore:</u> <input type="checkbox"/> 1 = Inodore <input checked="" type="checkbox"/> 2 = Organico <input type="checkbox"/> 3 = Terroso <input type="checkbox"/> 4 = Altro specificare in note <u>Grado di idratazione:</u> _____ Medio _____ <u>Presenza di frammenti conchigliari:</u> <input type="checkbox"/> A <input checked="" type="checkbox"/> P <u>Presenza di residui e di materiale organico:</u> <input type="checkbox"/> A <input checked="" type="checkbox"/> P <u>Presenza di Strutture sedimentologiche:</u> <input checked="" type="checkbox"/> A <input type="checkbox"/> P					




Segmento carota (m)	Descrizione della stratigrafia della carota (*)				
0.60 – 1.30	Litologia: <table border="1"><tr><td><input type="checkbox"/> 1 = Ghiaia <input checked="" type="checkbox"/> 2 = Sabbia <input type="checkbox"/> 3 = Limo <input type="checkbox"/> 4 = Argilla</td><td><input type="checkbox"/> 5 = Molto Grossa <input type="checkbox"/> 6 = Grossa <input checked="" type="checkbox"/> 7 = Media <input type="checkbox"/> 8 = Fine <input type="checkbox"/> 9 = Molto fine</td><td><input type="checkbox"/> 10 = Con <input checked="" type="checkbox"/> 11 = Debolmente <input type="checkbox"/> N.A.</td><td><input checked="" type="checkbox"/> 12 = Argilla/Argillosa <input type="checkbox"/> 13 = Limo/Limosa <input type="checkbox"/> 14 = Sabbia/Sabbiosa <input type="checkbox"/> 15 = Ghiaia/Ghiosa <input type="checkbox"/> N.A.</td></tr></table>	<input type="checkbox"/> 1 = Ghiaia <input checked="" type="checkbox"/> 2 = Sabbia <input type="checkbox"/> 3 = Limo <input type="checkbox"/> 4 = Argilla	<input type="checkbox"/> 5 = Molto Grossa <input type="checkbox"/> 6 = Grossa <input checked="" type="checkbox"/> 7 = Media <input type="checkbox"/> 8 = Fine <input type="checkbox"/> 9 = Molto fine	<input type="checkbox"/> 10 = Con <input checked="" type="checkbox"/> 11 = Debolmente <input type="checkbox"/> N.A.	<input checked="" type="checkbox"/> 12 = Argilla/Argillosa <input type="checkbox"/> 13 = Limo/Limosa <input type="checkbox"/> 14 = Sabbia/Sabbiosa <input type="checkbox"/> 15 = Ghiaia/Ghiosa <input type="checkbox"/> N.A.
	<input type="checkbox"/> 1 = Ghiaia <input checked="" type="checkbox"/> 2 = Sabbia <input type="checkbox"/> 3 = Limo <input type="checkbox"/> 4 = Argilla	<input type="checkbox"/> 5 = Molto Grossa <input type="checkbox"/> 6 = Grossa <input checked="" type="checkbox"/> 7 = Media <input type="checkbox"/> 8 = Fine <input type="checkbox"/> 9 = Molto fine	<input type="checkbox"/> 10 = Con <input checked="" type="checkbox"/> 11 = Debolmente <input type="checkbox"/> N.A.	<input checked="" type="checkbox"/> 12 = Argilla/Argillosa <input type="checkbox"/> 13 = Limo/Limosa <input type="checkbox"/> 14 = Sabbia/Sabbiosa <input type="checkbox"/> 15 = Ghiaia/Ghiosa <input type="checkbox"/> N.A.	
Colore: _____ Gley1 5/5GY _____ Odore: <input checked="" type="checkbox"/> 1 = Inodore <input type="checkbox"/> 2 = Organico <input type="checkbox"/> 3 = Terroso <input type="checkbox"/> 4 = Altro specificare in note Grado di idratazione: _____ Medio _____ Presenza di frammenti conchigliari: <input type="checkbox"/> A <input checked="" type="checkbox"/> P Presenza di residui e di materiale organico: <input checked="" type="checkbox"/> A <input type="checkbox"/> P Presenza di Strutture sedimentologiche: <input checked="" type="checkbox"/> A <input type="checkbox"/> P					
1.30 -2.00	Litologia: <table border="1"><tr><td><input type="checkbox"/> 1 = Ghiaia <input type="checkbox"/> 2 = Sabbia <input type="checkbox"/> 3 = Limo <input checked="" type="checkbox"/> 4 = Argilla</td><td><input type="checkbox"/> 5 = Molto Grossa <input type="checkbox"/> 6 = Grossa <input type="checkbox"/> 7 = Media <input type="checkbox"/> 8 = Fine <input type="checkbox"/> 9 = Molto fine</td><td><input type="checkbox"/> 10 = Con <input checked="" type="checkbox"/> 11 = Debolmente <input type="checkbox"/> N.A.</td><td><input type="checkbox"/> 12 = Argilla/Argillosa <input type="checkbox"/> 13 = Limo/Limosa <input checked="" type="checkbox"/> 14 = Sabbia/Sabbiosa <input type="checkbox"/> 15 = Ghiaia/Ghiosa <input type="checkbox"/> N.A.</td></tr></table>	<input type="checkbox"/> 1 = Ghiaia <input type="checkbox"/> 2 = Sabbia <input type="checkbox"/> 3 = Limo <input checked="" type="checkbox"/> 4 = Argilla	<input type="checkbox"/> 5 = Molto Grossa <input type="checkbox"/> 6 = Grossa <input type="checkbox"/> 7 = Media <input type="checkbox"/> 8 = Fine <input type="checkbox"/> 9 = Molto fine	<input type="checkbox"/> 10 = Con <input checked="" type="checkbox"/> 11 = Debolmente <input type="checkbox"/> N.A.	<input type="checkbox"/> 12 = Argilla/Argillosa <input type="checkbox"/> 13 = Limo/Limosa <input checked="" type="checkbox"/> 14 = Sabbia/Sabbiosa <input type="checkbox"/> 15 = Ghiaia/Ghiosa <input type="checkbox"/> N.A.
	<input type="checkbox"/> 1 = Ghiaia <input type="checkbox"/> 2 = Sabbia <input type="checkbox"/> 3 = Limo <input checked="" type="checkbox"/> 4 = Argilla	<input type="checkbox"/> 5 = Molto Grossa <input type="checkbox"/> 6 = Grossa <input type="checkbox"/> 7 = Media <input type="checkbox"/> 8 = Fine <input type="checkbox"/> 9 = Molto fine	<input type="checkbox"/> 10 = Con <input checked="" type="checkbox"/> 11 = Debolmente <input type="checkbox"/> N.A.	<input type="checkbox"/> 12 = Argilla/Argillosa <input type="checkbox"/> 13 = Limo/Limosa <input checked="" type="checkbox"/> 14 = Sabbia/Sabbiosa <input type="checkbox"/> 15 = Ghiaia/Ghiosa <input type="checkbox"/> N.A.	
Colore: _____ Gley1 4/5G2 _____ Odore: <input checked="" type="checkbox"/> 1 = Inodore <input type="checkbox"/> 2 = Organico <input type="checkbox"/> 3 = Terroso <input type="checkbox"/> 4 = Altro specificare in note Grado di idratazione: _____ Medio _____ Presenza di frammenti conchigliari: <input type="checkbox"/> A <input checked="" type="checkbox"/> P Presenza di residui e di materiale organico: <input checked="" type="checkbox"/> A <input type="checkbox"/> P Presenza di Strutture sedimentologiche: <input checked="" type="checkbox"/> A <input type="checkbox"/> P					

Note Substrato argilloso presente a circa 1.40 m dalla quota del fondale.

(*) Informazioni richieste: colore (utilizzare le tavole Munsell Soil Color Chart), odore, tipologia dei sedimenti, grado di idratazione, presenza di frammenti conchigliari, presenza di residui e materiale organico, presenza di strutture sedimentologiche. A= Assente P= Presente N.A.= Non applicabile

Tecnico abilitato
(Dott. Geol. Alessandro Ciulla)

 <p>Chimica Applicata Depurazione Acque S.n.c. di Filippo Giglio & C.</p>	Scheda attività da campo con carota	DR.19.69 Rev. 0 Pagina 1 di 3
	Matrice campionata: sedimenti marini	

Identificazione Area / Stazione di Campionamento	SP29
Data esecuzione del sondaggio: 09/07/20	Ora esecuzione del sondaggio: 11:30
Condizioni meteo: Stato del cielo <input checked="" type="checkbox"/> 1 = Sereno <input type="checkbox"/> 2 = Nuvoloso <input type="checkbox"/> 3 = Coperto <input type="checkbox"/> 4 = Precipitazioni Venti <input checked="" type="checkbox"/> 1 = Deboli <input type="checkbox"/> 2 = Moderati <input type="checkbox"/> 3 = Da deboli a moderati <input type="checkbox"/> 4 = Forti	
Temperatura dell'aria (°C): 32	Temperatura dell'acqua (°C): 23
Coordinate UTM – WGS84: 4504270,12 N - 751464,17 E	Profondità del fondale (m): 17

Segmento carota (m)	Descrizione della stratigrafia della carota (*)				
0 – 0.50	<p>Litologia:</p> <table border="1" style="width: 100%; border-collapse: collapse;"> <tr> <td style="width: 25%; vertical-align: top;"> <input type="checkbox"/> 1 = Ghiaia <input checked="" type="checkbox"/> 2 = Sabbia <input type="checkbox"/> 3 = Limo <input type="checkbox"/> 4 = Argilla </td> <td style="width: 25%; vertical-align: top;"> <input type="checkbox"/> 5 = Molto Grossa <input type="checkbox"/> 6 = Grossa <input checked="" type="checkbox"/> 7 = Media <input type="checkbox"/> 8 = Fine <input type="checkbox"/> 9 = Molto fine </td> <td style="width: 25%; vertical-align: top;"> <input type="checkbox"/> 10 = Con <input checked="" type="checkbox"/> 11 = Debolmente <input type="checkbox"/> N.A. </td> <td style="width: 25%; vertical-align: top;"> <input type="checkbox"/> 12 = Argilla/Argillosa <input checked="" type="checkbox"/> 13 = Limo/Limosa <input type="checkbox"/> 14 = Sabbia/Sabbiosa <input type="checkbox"/> 15 = Ghiaia/Ghiosa <input type="checkbox"/> N.A. </td> </tr> </table> <p>Colore: _____ Gley1 4/N _____</p> <p>Odore: <input type="checkbox"/> 1 = Inodore <input checked="" type="checkbox"/> 2 = Organico <input type="checkbox"/> 3 = Terroso <input type="checkbox"/> 4 = Altro specificare in note</p> <p>Grado di idratazione: _____ Medio - Elevato _____</p> <p>Presenza di frammenti conchigliari: <input type="checkbox"/> A <input checked="" type="checkbox"/> P</p> <p>Presenza di residui e di materiale organico: <input checked="" type="checkbox"/> A <input type="checkbox"/> P</p> <p>Presenza di Strutture sedimentologiche: <input checked="" type="checkbox"/> A <input type="checkbox"/> P</p>	<input type="checkbox"/> 1 = Ghiaia <input checked="" type="checkbox"/> 2 = Sabbia <input type="checkbox"/> 3 = Limo <input type="checkbox"/> 4 = Argilla	<input type="checkbox"/> 5 = Molto Grossa <input type="checkbox"/> 6 = Grossa <input checked="" type="checkbox"/> 7 = Media <input type="checkbox"/> 8 = Fine <input type="checkbox"/> 9 = Molto fine	<input type="checkbox"/> 10 = Con <input checked="" type="checkbox"/> 11 = Debolmente <input type="checkbox"/> N.A.	<input type="checkbox"/> 12 = Argilla/Argillosa <input checked="" type="checkbox"/> 13 = Limo/Limosa <input type="checkbox"/> 14 = Sabbia/Sabbiosa <input type="checkbox"/> 15 = Ghiaia/Ghiosa <input type="checkbox"/> N.A.
	<input type="checkbox"/> 1 = Ghiaia <input checked="" type="checkbox"/> 2 = Sabbia <input type="checkbox"/> 3 = Limo <input type="checkbox"/> 4 = Argilla	<input type="checkbox"/> 5 = Molto Grossa <input type="checkbox"/> 6 = Grossa <input checked="" type="checkbox"/> 7 = Media <input type="checkbox"/> 8 = Fine <input type="checkbox"/> 9 = Molto fine	<input type="checkbox"/> 10 = Con <input checked="" type="checkbox"/> 11 = Debolmente <input type="checkbox"/> N.A.	<input type="checkbox"/> 12 = Argilla/Argillosa <input checked="" type="checkbox"/> 13 = Limo/Limosa <input type="checkbox"/> 14 = Sabbia/Sabbiosa <input type="checkbox"/> 15 = Ghiaia/Ghiosa <input type="checkbox"/> N.A.	
0.50 – 1.00	<p>Litologia:</p> <table border="1" style="width: 100%; border-collapse: collapse;"> <tr> <td style="width: 25%; vertical-align: top;"> <input type="checkbox"/> 1 = Ghiaia <input checked="" type="checkbox"/> 2 = Sabbia <input type="checkbox"/> 3 = Limo <input type="checkbox"/> 4 = Argilla </td> <td style="width: 25%; vertical-align: top;"> <input type="checkbox"/> 5 = Molto Grossa <input type="checkbox"/> 6 = Grossa <input checked="" type="checkbox"/> 7 = Media <input type="checkbox"/> 8 = Fine <input type="checkbox"/> 9 = Molto fine </td> <td style="width: 25%; vertical-align: top;"> <input checked="" type="checkbox"/> 10 = Con <input type="checkbox"/> 11 = Debolmente <input type="checkbox"/> N.A. </td> <td style="width: 25%; vertical-align: top;"> <input type="checkbox"/> 12 = Argilla/Argillosa <input checked="" type="checkbox"/> 13 = Limo/Limosa <input type="checkbox"/> 14 = Sabbia/Sabbiosa <input type="checkbox"/> 15 = Ghiaia/Ghiosa <input type="checkbox"/> N.A. </td> </tr> </table> <p>Colore: _____ Gley1 6/N _____</p> <p>Odore: <input type="checkbox"/> 1 = Inodore <input checked="" type="checkbox"/> 2 = Organico <input type="checkbox"/> 3 = Terroso <input type="checkbox"/> 4 = Altro specificare in note</p> <p>Grado di idratazione: _____ Elevato _____</p> <p>Presenza di frammenti conchigliari: <input type="checkbox"/> A <input checked="" type="checkbox"/> P</p> <p>Presenza di residui e di materiale organico: <input checked="" type="checkbox"/> A <input type="checkbox"/> P</p> <p>Presenza di Strutture sedimentologiche: <input checked="" type="checkbox"/> A <input type="checkbox"/> P</p>	<input type="checkbox"/> 1 = Ghiaia <input checked="" type="checkbox"/> 2 = Sabbia <input type="checkbox"/> 3 = Limo <input type="checkbox"/> 4 = Argilla	<input type="checkbox"/> 5 = Molto Grossa <input type="checkbox"/> 6 = Grossa <input checked="" type="checkbox"/> 7 = Media <input type="checkbox"/> 8 = Fine <input type="checkbox"/> 9 = Molto fine	<input checked="" type="checkbox"/> 10 = Con <input type="checkbox"/> 11 = Debolmente <input type="checkbox"/> N.A.	<input type="checkbox"/> 12 = Argilla/Argillosa <input checked="" type="checkbox"/> 13 = Limo/Limosa <input type="checkbox"/> 14 = Sabbia/Sabbiosa <input type="checkbox"/> 15 = Ghiaia/Ghiosa <input type="checkbox"/> N.A.
	<input type="checkbox"/> 1 = Ghiaia <input checked="" type="checkbox"/> 2 = Sabbia <input type="checkbox"/> 3 = Limo <input type="checkbox"/> 4 = Argilla	<input type="checkbox"/> 5 = Molto Grossa <input type="checkbox"/> 6 = Grossa <input checked="" type="checkbox"/> 7 = Media <input type="checkbox"/> 8 = Fine <input type="checkbox"/> 9 = Molto fine	<input checked="" type="checkbox"/> 10 = Con <input type="checkbox"/> 11 = Debolmente <input type="checkbox"/> N.A.	<input type="checkbox"/> 12 = Argilla/Argillosa <input checked="" type="checkbox"/> 13 = Limo/Limosa <input type="checkbox"/> 14 = Sabbia/Sabbiosa <input type="checkbox"/> 15 = Ghiaia/Ghiosa <input type="checkbox"/> N.A.	



Segmento carota (m)	Descrizione della stratigrafia della carota (*)				
1.00 – 1.50	Litologia: <table border="1"><tr><td><input type="checkbox"/> 1 = Ghiaia <input checked="" type="checkbox"/> 2 = Sabbia <input type="checkbox"/> 3 = Limo <input type="checkbox"/> 4 = Argilla</td><td><input type="checkbox"/> 5 = Molto Grossa <input type="checkbox"/> 6 = Grossa <input checked="" type="checkbox"/> 7 = Media <input type="checkbox"/> 8 = Fine <input type="checkbox"/> 9 = Molto fine</td><td><input checked="" type="checkbox"/> 10 = Con <input type="checkbox"/> 11 = Debolmente <input type="checkbox"/> N.A.</td><td><input type="checkbox"/> 12 = Argilla/Argillosa <input checked="" type="checkbox"/> 13 = Limo/Limosa <input type="checkbox"/> 14 = Sabbia/Sabbiosa <input type="checkbox"/> 15 = Ghiaia/Ghiosa <input type="checkbox"/> N.A.</td></tr></table>	<input type="checkbox"/> 1 = Ghiaia <input checked="" type="checkbox"/> 2 = Sabbia <input type="checkbox"/> 3 = Limo <input type="checkbox"/> 4 = Argilla	<input type="checkbox"/> 5 = Molto Grossa <input type="checkbox"/> 6 = Grossa <input checked="" type="checkbox"/> 7 = Media <input type="checkbox"/> 8 = Fine <input type="checkbox"/> 9 = Molto fine	<input checked="" type="checkbox"/> 10 = Con <input type="checkbox"/> 11 = Debolmente <input type="checkbox"/> N.A.	<input type="checkbox"/> 12 = Argilla/Argillosa <input checked="" type="checkbox"/> 13 = Limo/Limosa <input type="checkbox"/> 14 = Sabbia/Sabbiosa <input type="checkbox"/> 15 = Ghiaia/Ghiosa <input type="checkbox"/> N.A.
	<input type="checkbox"/> 1 = Ghiaia <input checked="" type="checkbox"/> 2 = Sabbia <input type="checkbox"/> 3 = Limo <input type="checkbox"/> 4 = Argilla	<input type="checkbox"/> 5 = Molto Grossa <input type="checkbox"/> 6 = Grossa <input checked="" type="checkbox"/> 7 = Media <input type="checkbox"/> 8 = Fine <input type="checkbox"/> 9 = Molto fine	<input checked="" type="checkbox"/> 10 = Con <input type="checkbox"/> 11 = Debolmente <input type="checkbox"/> N.A.	<input type="checkbox"/> 12 = Argilla/Argillosa <input checked="" type="checkbox"/> 13 = Limo/Limosa <input type="checkbox"/> 14 = Sabbia/Sabbiosa <input type="checkbox"/> 15 = Ghiaia/Ghiosa <input type="checkbox"/> N.A.	
<p>Colore: _____ Gley1 7/N _____</p> <p>Odore: <input type="checkbox"/> 1 = Inodore <input checked="" type="checkbox"/> 2 = Organico <input type="checkbox"/> 3 = Terroso <input type="checkbox"/> 4 = Altro specificare in note</p> <p>Grado di idratazione: _____ Elevato _____</p> <p>Presenza di frammenti conchigliari: <input type="checkbox"/> A <input checked="" type="checkbox"/> P</p> <p>Presenza di residui e di materiale organico: <input checked="" type="checkbox"/> A <input type="checkbox"/> P</p> <p>Presenza di Strutture sedimentologiche: <input checked="" type="checkbox"/> A <input type="checkbox"/> P</p>					
1.50 – 2.00	Litologia: <table border="1"><tr><td><input type="checkbox"/> 1 = Ghiaia <input checked="" type="checkbox"/> 2 = Sabbia <input type="checkbox"/> 3 = Limo <input type="checkbox"/> 4 = Argilla</td><td><input type="checkbox"/> 5 = Molto Grossa <input type="checkbox"/> 6 = Grossa <input checked="" type="checkbox"/> 7 = Media <input type="checkbox"/> 8 = Fine <input type="checkbox"/> 9 = Molto fine</td><td><input checked="" type="checkbox"/> 10 = Con <input type="checkbox"/> 11 = Debolmente <input type="checkbox"/> N.A.</td><td><input type="checkbox"/> 12 = Argilla/Argillosa <input checked="" type="checkbox"/> 13 = Limo/Limosa <input type="checkbox"/> 14 = Sabbia/Sabbiosa <input type="checkbox"/> 15 = Ghiaia/Ghiosa <input type="checkbox"/> N.A.</td></tr></table>	<input type="checkbox"/> 1 = Ghiaia <input checked="" type="checkbox"/> 2 = Sabbia <input type="checkbox"/> 3 = Limo <input type="checkbox"/> 4 = Argilla	<input type="checkbox"/> 5 = Molto Grossa <input type="checkbox"/> 6 = Grossa <input checked="" type="checkbox"/> 7 = Media <input type="checkbox"/> 8 = Fine <input type="checkbox"/> 9 = Molto fine	<input checked="" type="checkbox"/> 10 = Con <input type="checkbox"/> 11 = Debolmente <input type="checkbox"/> N.A.	<input type="checkbox"/> 12 = Argilla/Argillosa <input checked="" type="checkbox"/> 13 = Limo/Limosa <input type="checkbox"/> 14 = Sabbia/Sabbiosa <input type="checkbox"/> 15 = Ghiaia/Ghiosa <input type="checkbox"/> N.A.
	<input type="checkbox"/> 1 = Ghiaia <input checked="" type="checkbox"/> 2 = Sabbia <input type="checkbox"/> 3 = Limo <input type="checkbox"/> 4 = Argilla	<input type="checkbox"/> 5 = Molto Grossa <input type="checkbox"/> 6 = Grossa <input checked="" type="checkbox"/> 7 = Media <input type="checkbox"/> 8 = Fine <input type="checkbox"/> 9 = Molto fine	<input checked="" type="checkbox"/> 10 = Con <input type="checkbox"/> 11 = Debolmente <input type="checkbox"/> N.A.	<input type="checkbox"/> 12 = Argilla/Argillosa <input checked="" type="checkbox"/> 13 = Limo/Limosa <input type="checkbox"/> 14 = Sabbia/Sabbiosa <input type="checkbox"/> 15 = Ghiaia/Ghiosa <input type="checkbox"/> N.A.	
<p>Colore: _____ Gley1 7/N _____</p> <p>Odore: <input type="checkbox"/> 1 = Inodore <input checked="" type="checkbox"/> 2 = Organico <input type="checkbox"/> 3 = Terroso <input type="checkbox"/> 4 = Altro specificare in note</p> <p>Grado di idratazione: _____ Elevato _____</p> <p>Presenza di frammenti conchigliari: <input type="checkbox"/> A <input checked="" type="checkbox"/> P</p> <p>Presenza di residui e di materiale organico: <input checked="" type="checkbox"/> A <input type="checkbox"/> P</p> <p>Presenza di Strutture sedimentologiche: <input checked="" type="checkbox"/> A <input type="checkbox"/> P</p>					

Note

(*) Informazioni richieste: colore (utilizzare le tavole Munsell Soil Color Chart), odore, tipologia dei sedimenti, grado di idratazione, presenza di frammenti conchigliari, presenza di residui e materiale organico, presenza di strutture sedimentologiche. A= Assente P= Presente N.A.= Non applicabile

Tecnico abilitato
(Dott. Geol. Alessandro Ciulla)




Chimica
Applicata
Depurazione
Acque S.n.c.
di Filippo Giglio & C.

Scheda attività da campo con carota

Matrice campionata: sedimenti marini

DR.19.69
Rev. 0
Pagina 3 di 3

--

	Scheda attività da campo con carota	DR.19.69 Rev. 0 Pagina 1 di 3
	Matrice campionata: sedimenti marini	

Identificazione Area / Stazione di Campionamento	SP30
Data esecuzione del sondaggio: 09/07/20	Ora esecuzione del sondaggio: 10:15
Condizioni meteo: Stato del cielo <input checked="" type="checkbox"/> 1 = Sereno <input type="checkbox"/> 2 = Nuvoloso <input type="checkbox"/> 3 = Coperto <input type="checkbox"/> 4 = Precipitazioni Venti <input checked="" type="checkbox"/> 1 = Deboli <input type="checkbox"/> 2 = Moderati <input type="checkbox"/> 3 = Da deboli a moderati <input type="checkbox"/> 4 = Forti	
Temperatura dell'aria (°C): 28	Temperatura dell'acqua (°C): 23
Coordinate UTM – WGS84: 4504174,55 N - 751493,53 E	Profondità del fondale (m): 17

Segmento carota (m)	Descrizione della stratigrafia della carota (*)				
0 – 0.50	<u>Litologia:</u> <table border="1" style="width: 100%; border-collapse: collapse;"> <tr> <td style="width: 25%; vertical-align: top;"> <input type="checkbox"/> 1 = Ghiaia <input checked="" type="checkbox"/> 2 = Sabbia <input type="checkbox"/> 3 = Limo <input type="checkbox"/> 4 = Argilla </td> <td style="width: 25%; vertical-align: top;"> <input type="checkbox"/> 5 = Molto Grossa <input type="checkbox"/> 6 = Grossa <input checked="" type="checkbox"/> 7 = Media <input type="checkbox"/> 8 = Fine <input type="checkbox"/> 9 = Molto fine </td> <td style="width: 25%; vertical-align: top;"> <input type="checkbox"/> 10 = Con <input type="checkbox"/> 11 = Debolmente <input checked="" type="checkbox"/> N.A. </td> <td style="width: 25%; vertical-align: top;"> <input type="checkbox"/> 12 = Argilla/Argillosa <input type="checkbox"/> 13 = Limo/Limosa <input type="checkbox"/> 14 = Sabbia/Sabbiosa <input type="checkbox"/> 15 = Ghiaia/Ghiaiiosa <input checked="" type="checkbox"/> N.A. </td> </tr> </table>	<input type="checkbox"/> 1 = Ghiaia <input checked="" type="checkbox"/> 2 = Sabbia <input type="checkbox"/> 3 = Limo <input type="checkbox"/> 4 = Argilla	<input type="checkbox"/> 5 = Molto Grossa <input type="checkbox"/> 6 = Grossa <input checked="" type="checkbox"/> 7 = Media <input type="checkbox"/> 8 = Fine <input type="checkbox"/> 9 = Molto fine	<input type="checkbox"/> 10 = Con <input type="checkbox"/> 11 = Debolmente <input checked="" type="checkbox"/> N.A.	<input type="checkbox"/> 12 = Argilla/Argillosa <input type="checkbox"/> 13 = Limo/Limosa <input type="checkbox"/> 14 = Sabbia/Sabbiosa <input type="checkbox"/> 15 = Ghiaia/Ghiaiiosa <input checked="" type="checkbox"/> N.A.
	<input type="checkbox"/> 1 = Ghiaia <input checked="" type="checkbox"/> 2 = Sabbia <input type="checkbox"/> 3 = Limo <input type="checkbox"/> 4 = Argilla	<input type="checkbox"/> 5 = Molto Grossa <input type="checkbox"/> 6 = Grossa <input checked="" type="checkbox"/> 7 = Media <input type="checkbox"/> 8 = Fine <input type="checkbox"/> 9 = Molto fine	<input type="checkbox"/> 10 = Con <input type="checkbox"/> 11 = Debolmente <input checked="" type="checkbox"/> N.A.	<input type="checkbox"/> 12 = Argilla/Argillosa <input type="checkbox"/> 13 = Limo/Limosa <input type="checkbox"/> 14 = Sabbia/Sabbiosa <input type="checkbox"/> 15 = Ghiaia/Ghiaiiosa <input checked="" type="checkbox"/> N.A.	
<u>Colore:</u> _____ Gley1 6/N _____ <u>Odore:</u> <input type="checkbox"/> 1 = Inodore <input checked="" type="checkbox"/> 2 = Organico <input type="checkbox"/> 3 = Terroso <input type="checkbox"/> 4 = Altro specificare in note <u>Grado di idratazione:</u> _____ Medio - Elevato _____ <u>Presenza di frammenti conchigliari:</u> <input type="checkbox"/> A <input checked="" type="checkbox"/> P <u>Presenza di residui e di materiale organico:</u> <input checked="" type="checkbox"/> A <input type="checkbox"/> P <u>Presenza di Strutture sedimentologiche:</u> <input checked="" type="checkbox"/> A <input type="checkbox"/> P					
0.50 – 1.00	<u>Litologia:</u> <table border="1" style="width: 100%; border-collapse: collapse;"> <tr> <td style="width: 25%; vertical-align: top;"> <input type="checkbox"/> 1 = Ghiaia <input checked="" type="checkbox"/> 2 = Sabbia <input type="checkbox"/> 3 = Limo <input type="checkbox"/> 4 = Argilla </td> <td style="width: 25%; vertical-align: top;"> <input type="checkbox"/> 5 = Molto Grossa <input type="checkbox"/> 6 = Grossa <input checked="" type="checkbox"/> 7 = Media <input type="checkbox"/> 8 = Fine <input type="checkbox"/> 9 = Molto fine </td> <td style="width: 25%; vertical-align: top;"> <input checked="" type="checkbox"/> 10 = Con <input type="checkbox"/> 11 = Debolmente <input type="checkbox"/> N.A. </td> <td style="width: 25%; vertical-align: top;"> <input type="checkbox"/> 12 = Argilla/Argillosa <input checked="" type="checkbox"/> 13 = Limo/Limosa <input type="checkbox"/> 14 = Sabbia/Sabbiosa <input type="checkbox"/> 15 = Ghiaia/Ghiaiiosa <input type="checkbox"/> N.A. </td> </tr> </table>	<input type="checkbox"/> 1 = Ghiaia <input checked="" type="checkbox"/> 2 = Sabbia <input type="checkbox"/> 3 = Limo <input type="checkbox"/> 4 = Argilla	<input type="checkbox"/> 5 = Molto Grossa <input type="checkbox"/> 6 = Grossa <input checked="" type="checkbox"/> 7 = Media <input type="checkbox"/> 8 = Fine <input type="checkbox"/> 9 = Molto fine	<input checked="" type="checkbox"/> 10 = Con <input type="checkbox"/> 11 = Debolmente <input type="checkbox"/> N.A.	<input type="checkbox"/> 12 = Argilla/Argillosa <input checked="" type="checkbox"/> 13 = Limo/Limosa <input type="checkbox"/> 14 = Sabbia/Sabbiosa <input type="checkbox"/> 15 = Ghiaia/Ghiaiiosa <input type="checkbox"/> N.A.
	<input type="checkbox"/> 1 = Ghiaia <input checked="" type="checkbox"/> 2 = Sabbia <input type="checkbox"/> 3 = Limo <input type="checkbox"/> 4 = Argilla	<input type="checkbox"/> 5 = Molto Grossa <input type="checkbox"/> 6 = Grossa <input checked="" type="checkbox"/> 7 = Media <input type="checkbox"/> 8 = Fine <input type="checkbox"/> 9 = Molto fine	<input checked="" type="checkbox"/> 10 = Con <input type="checkbox"/> 11 = Debolmente <input type="checkbox"/> N.A.	<input type="checkbox"/> 12 = Argilla/Argillosa <input checked="" type="checkbox"/> 13 = Limo/Limosa <input type="checkbox"/> 14 = Sabbia/Sabbiosa <input type="checkbox"/> 15 = Ghiaia/Ghiaiiosa <input type="checkbox"/> N.A.	
<u>Colore:</u> _____ Gley1 7/N _____ <u>Odore:</u> <input type="checkbox"/> 1 = Inodore <input checked="" type="checkbox"/> 2 = Organico <input type="checkbox"/> 3 = Terroso <input type="checkbox"/> 4 = Altro specificare in note <u>Grado di idratazione:</u> _____ Elevato _____ <u>Presenza di frammenti conchigliari:</u> <input type="checkbox"/> A <input checked="" type="checkbox"/> P <u>Presenza di residui e di materiale organico:</u> <input checked="" type="checkbox"/> A <input type="checkbox"/> P <u>Presenza di Strutture sedimentologiche:</u> <input checked="" type="checkbox"/> A <input type="checkbox"/> P					



Segmento carota (m)	Descrizione della stratigrafia della carota (*)				
1.00 – 1.50	Litologia: <table border="1"><tr><td><input type="checkbox"/> 1 = Ghiaia <input type="checkbox"/> 2 = Sabbia <input checked="" type="checkbox"/> 3 = Limo <input type="checkbox"/> 4 = Argilla</td><td><input type="checkbox"/> 5 = Molto Grossa <input type="checkbox"/> 6 = Grossa <input type="checkbox"/> 7 = Media <input type="checkbox"/> 8 = Fine <input type="checkbox"/> 9 = Molto fine</td><td><input checked="" type="checkbox"/> 10 = Con <input type="checkbox"/> 11 = Debolmente <input type="checkbox"/> N.A.</td><td><input type="checkbox"/> 12 = Argilla/Argillosa <input type="checkbox"/> 13 = Limo/Limosa <input checked="" type="checkbox"/> 14 = Sabbia/Sabbiosa <input type="checkbox"/> 15 = Ghiaia/Ghiaiosa <input type="checkbox"/> N.A.</td></tr></table>	<input type="checkbox"/> 1 = Ghiaia <input type="checkbox"/> 2 = Sabbia <input checked="" type="checkbox"/> 3 = Limo <input type="checkbox"/> 4 = Argilla	<input type="checkbox"/> 5 = Molto Grossa <input type="checkbox"/> 6 = Grossa <input type="checkbox"/> 7 = Media <input type="checkbox"/> 8 = Fine <input type="checkbox"/> 9 = Molto fine	<input checked="" type="checkbox"/> 10 = Con <input type="checkbox"/> 11 = Debolmente <input type="checkbox"/> N.A.	<input type="checkbox"/> 12 = Argilla/Argillosa <input type="checkbox"/> 13 = Limo/Limosa <input checked="" type="checkbox"/> 14 = Sabbia/Sabbiosa <input type="checkbox"/> 15 = Ghiaia/Ghiaiosa <input type="checkbox"/> N.A.
	<input type="checkbox"/> 1 = Ghiaia <input type="checkbox"/> 2 = Sabbia <input checked="" type="checkbox"/> 3 = Limo <input type="checkbox"/> 4 = Argilla	<input type="checkbox"/> 5 = Molto Grossa <input type="checkbox"/> 6 = Grossa <input type="checkbox"/> 7 = Media <input type="checkbox"/> 8 = Fine <input type="checkbox"/> 9 = Molto fine	<input checked="" type="checkbox"/> 10 = Con <input type="checkbox"/> 11 = Debolmente <input type="checkbox"/> N.A.	<input type="checkbox"/> 12 = Argilla/Argillosa <input type="checkbox"/> 13 = Limo/Limosa <input checked="" type="checkbox"/> 14 = Sabbia/Sabbiosa <input type="checkbox"/> 15 = Ghiaia/Ghiaiosa <input type="checkbox"/> N.A.	
<p>Colore: _____ Gley1 6/N _____</p> <p>Odore: <input type="checkbox"/> 1 = Inodore <input checked="" type="checkbox"/> 2 = Organico <input type="checkbox"/> 3 = Terroso <input type="checkbox"/> 4 = Altro specificare in note</p> <p>Grado di idratazione: _____ Elevato _____</p> <p>Presenza di frammenti conchigliari: <input type="checkbox"/> A <input checked="" type="checkbox"/> P</p> <p>Presenza di residui e di materiale organico: <input checked="" type="checkbox"/> A <input type="checkbox"/> P</p> <p>Presenza di Strutture sedimentologiche: <input checked="" type="checkbox"/> A <input type="checkbox"/> P</p>					
1.50 – 2.00	Litologia: <table border="1"><tr><td><input type="checkbox"/> 1 = Ghiaia <input checked="" type="checkbox"/> 2 = Sabbia <input type="checkbox"/> 3 = Limo <input type="checkbox"/> 4 = Argilla</td><td><input type="checkbox"/> 5 = Molto Grossa <input type="checkbox"/> 6 = Grossa <input checked="" type="checkbox"/> 7 = Media <input type="checkbox"/> 8 = Fine <input type="checkbox"/> 9 = Molto fine</td><td><input checked="" type="checkbox"/> 10 = Con <input type="checkbox"/> 11 = Debolmente <input type="checkbox"/> N.A.</td><td><input type="checkbox"/> 12 = Argilla/Argillosa <input checked="" type="checkbox"/> 13 = Limo/Limosa <input type="checkbox"/> 14 = Sabbia/Sabbiosa <input type="checkbox"/> 15 = Ghiaia/Ghiaiosa <input type="checkbox"/> N.A.</td></tr></table>	<input type="checkbox"/> 1 = Ghiaia <input checked="" type="checkbox"/> 2 = Sabbia <input type="checkbox"/> 3 = Limo <input type="checkbox"/> 4 = Argilla	<input type="checkbox"/> 5 = Molto Grossa <input type="checkbox"/> 6 = Grossa <input checked="" type="checkbox"/> 7 = Media <input type="checkbox"/> 8 = Fine <input type="checkbox"/> 9 = Molto fine	<input checked="" type="checkbox"/> 10 = Con <input type="checkbox"/> 11 = Debolmente <input type="checkbox"/> N.A.	<input type="checkbox"/> 12 = Argilla/Argillosa <input checked="" type="checkbox"/> 13 = Limo/Limosa <input type="checkbox"/> 14 = Sabbia/Sabbiosa <input type="checkbox"/> 15 = Ghiaia/Ghiaiosa <input type="checkbox"/> N.A.
	<input type="checkbox"/> 1 = Ghiaia <input checked="" type="checkbox"/> 2 = Sabbia <input type="checkbox"/> 3 = Limo <input type="checkbox"/> 4 = Argilla	<input type="checkbox"/> 5 = Molto Grossa <input type="checkbox"/> 6 = Grossa <input checked="" type="checkbox"/> 7 = Media <input type="checkbox"/> 8 = Fine <input type="checkbox"/> 9 = Molto fine	<input checked="" type="checkbox"/> 10 = Con <input type="checkbox"/> 11 = Debolmente <input type="checkbox"/> N.A.	<input type="checkbox"/> 12 = Argilla/Argillosa <input checked="" type="checkbox"/> 13 = Limo/Limosa <input type="checkbox"/> 14 = Sabbia/Sabbiosa <input type="checkbox"/> 15 = Ghiaia/Ghiaiosa <input type="checkbox"/> N.A.	
<p>Colore: _____ Gley1 6/N _____</p> <p>Odore: <input type="checkbox"/> 1 = Inodore <input checked="" type="checkbox"/> 2 = Organico <input type="checkbox"/> 3 = Terroso <input type="checkbox"/> 4 = Altro specificare in note</p> <p>Grado di idratazione: _____ Elevato _____</p> <p>Presenza di frammenti conchigliari: <input type="checkbox"/> A <input checked="" type="checkbox"/> P</p> <p>Presenza di residui e di materiale organico: <input checked="" type="checkbox"/> A <input type="checkbox"/> P</p> <p>Presenza di Strutture sedimentologiche: <input checked="" type="checkbox"/> A <input type="checkbox"/> P</p>					
2.00 -2.50	Litologia: <table border="1"><tr><td><input type="checkbox"/> 1 = Ghiaia <input type="checkbox"/> 2 = Sabbia <input type="checkbox"/> 3 = Limo <input checked="" type="checkbox"/> 4 = Argilla</td><td><input type="checkbox"/> 5 = Molto Grossa <input type="checkbox"/> 6 = Grossa <input type="checkbox"/> 7 = Media <input type="checkbox"/> 8 = Fine <input type="checkbox"/> 9 = Molto fine</td><td><input type="checkbox"/> 10 = Con <input type="checkbox"/> 11 = Debolmente <input type="checkbox"/> N.A.</td><td><input type="checkbox"/> 12 = Argilla/Argillosa <input type="checkbox"/> 13 = Limo/Limosa <input type="checkbox"/> 14 = Sabbia/Sabbiosa <input type="checkbox"/> 15 = Ghiaia/Ghiaiosa <input type="checkbox"/> N.A.</td></tr></table>	<input type="checkbox"/> 1 = Ghiaia <input type="checkbox"/> 2 = Sabbia <input type="checkbox"/> 3 = Limo <input checked="" type="checkbox"/> 4 = Argilla	<input type="checkbox"/> 5 = Molto Grossa <input type="checkbox"/> 6 = Grossa <input type="checkbox"/> 7 = Media <input type="checkbox"/> 8 = Fine <input type="checkbox"/> 9 = Molto fine	<input type="checkbox"/> 10 = Con <input type="checkbox"/> 11 = Debolmente <input type="checkbox"/> N.A.	<input type="checkbox"/> 12 = Argilla/Argillosa <input type="checkbox"/> 13 = Limo/Limosa <input type="checkbox"/> 14 = Sabbia/Sabbiosa <input type="checkbox"/> 15 = Ghiaia/Ghiaiosa <input type="checkbox"/> N.A.
	<input type="checkbox"/> 1 = Ghiaia <input type="checkbox"/> 2 = Sabbia <input type="checkbox"/> 3 = Limo <input checked="" type="checkbox"/> 4 = Argilla	<input type="checkbox"/> 5 = Molto Grossa <input type="checkbox"/> 6 = Grossa <input type="checkbox"/> 7 = Media <input type="checkbox"/> 8 = Fine <input type="checkbox"/> 9 = Molto fine	<input type="checkbox"/> 10 = Con <input type="checkbox"/> 11 = Debolmente <input type="checkbox"/> N.A.	<input type="checkbox"/> 12 = Argilla/Argillosa <input type="checkbox"/> 13 = Limo/Limosa <input type="checkbox"/> 14 = Sabbia/Sabbiosa <input type="checkbox"/> 15 = Ghiaia/Ghiaiosa <input type="checkbox"/> N.A.	
<p>Colore: _____ Gley1 5/5GY _____</p> <p>Odore: <input checked="" type="checkbox"/> 1 = Inodore <input type="checkbox"/> 2 = Organico <input type="checkbox"/> 3 = Terroso <input type="checkbox"/> 4 = Altro specificare in note</p> <p>Grado di idratazione: _____ Medio - Elevato _____</p> <p>Presenza di frammenti conchigliari: <input type="checkbox"/> A <input checked="" type="checkbox"/> P</p> <p>Presenza di residui e di materiale organico: <input checked="" type="checkbox"/> A <input type="checkbox"/> P</p> <p>Presenza di Strutture sedimentologiche: <input checked="" type="checkbox"/> A <input type="checkbox"/> P</p>					



Chimica
Applicata
Depurazione
Acque S.n.c.
di Filippo Giglio & C.

Scheda attività da campo con carota


Matrice campionata: sedimenti marini

DR.19.69
Rev. 0
Pagina 3 di 3

Note

() Informazioni richieste: colore (utilizzare le tavole Munsell Soil Color Chart), odore, tipologia dei sedimenti, grado di idratazione, presenza di frammenti conchigliari, presenza di residui e materiale organico, presenza di strutture sedimentologiche. A= Assente P= Presente N.A.= Non applicabile*

Tecnico abilitato
(Dott. Geol. Alessandro Ciulla)


	Scheda attività da campo con carota	DR.19.69 Rev. 0 Pagina 1 di 3
	Matrice campionata: sedimenti marini	

Identificazione Area / Stazione di Campionamento	SP31
Data esecuzione del sondaggio: 09/07/20	Ora esecuzione del sondaggio: 13:00
Condizioni meteo: Stato del cielo <input checked="" type="checkbox"/> 1 = Sereno <input type="checkbox"/> 2 = Nuvoloso <input type="checkbox"/> 3 = Coperto <input type="checkbox"/> 4 = Precipitazioni Venti <input checked="" type="checkbox"/> 1 = Deboli <input type="checkbox"/> 2 = Moderati <input type="checkbox"/> 3 = Da deboli a moderati <input type="checkbox"/> 4 = Forti	
Temperatura dell'aria (°C): 36	Temperatura dell'acqua (°C): 23
Coordinate UTM – WGS84: 4504078,97 N - 751523,00	Profondità del fondale (m): 17

Segmento carota (m)	Descrizione della stratigrafia della carota (*)				
0 – 0.50	<u>Litologia:</u> <table border="1" style="width: 100%; border-collapse: collapse;"> <tr> <td style="width: 25%; vertical-align: top;"> <input type="checkbox"/> 1 = Ghiaia <input checked="" type="checkbox"/> 2 = Sabbia <input type="checkbox"/> 3 = Limo <input type="checkbox"/> 4 = Argilla </td> <td style="width: 25%; vertical-align: top;"> <input type="checkbox"/> 5 = Molto Grossa <input type="checkbox"/> 6 = Grossa <input checked="" type="checkbox"/> 7 = Media <input type="checkbox"/> 8 = Fine <input type="checkbox"/> 9 = Molto fine </td> <td style="width: 25%; vertical-align: top;"> <input type="checkbox"/> 10 = Con <input checked="" type="checkbox"/> 11 = Debolmente <input type="checkbox"/> N.A. </td> <td style="width: 25%; vertical-align: top;"> <input type="checkbox"/> 12 = Argilla/Argillosa <input checked="" type="checkbox"/> 13 = Limo/Limosa <input type="checkbox"/> 14 = Sabbia/Sabbiosa <input type="checkbox"/> 15 = Ghiaia/Ghiaiiosa <input type="checkbox"/> N.A. </td> </tr> </table>	<input type="checkbox"/> 1 = Ghiaia <input checked="" type="checkbox"/> 2 = Sabbia <input type="checkbox"/> 3 = Limo <input type="checkbox"/> 4 = Argilla	<input type="checkbox"/> 5 = Molto Grossa <input type="checkbox"/> 6 = Grossa <input checked="" type="checkbox"/> 7 = Media <input type="checkbox"/> 8 = Fine <input type="checkbox"/> 9 = Molto fine	<input type="checkbox"/> 10 = Con <input checked="" type="checkbox"/> 11 = Debolmente <input type="checkbox"/> N.A.	<input type="checkbox"/> 12 = Argilla/Argillosa <input checked="" type="checkbox"/> 13 = Limo/Limosa <input type="checkbox"/> 14 = Sabbia/Sabbiosa <input type="checkbox"/> 15 = Ghiaia/Ghiaiiosa <input type="checkbox"/> N.A.
	<input type="checkbox"/> 1 = Ghiaia <input checked="" type="checkbox"/> 2 = Sabbia <input type="checkbox"/> 3 = Limo <input type="checkbox"/> 4 = Argilla	<input type="checkbox"/> 5 = Molto Grossa <input type="checkbox"/> 6 = Grossa <input checked="" type="checkbox"/> 7 = Media <input type="checkbox"/> 8 = Fine <input type="checkbox"/> 9 = Molto fine	<input type="checkbox"/> 10 = Con <input checked="" type="checkbox"/> 11 = Debolmente <input type="checkbox"/> N.A.	<input type="checkbox"/> 12 = Argilla/Argillosa <input checked="" type="checkbox"/> 13 = Limo/Limosa <input type="checkbox"/> 14 = Sabbia/Sabbiosa <input type="checkbox"/> 15 = Ghiaia/Ghiaiiosa <input type="checkbox"/> N.A.	
<u>Colore:</u> _____ Gley1 6/N _____ <u>Odore:</u> <input type="checkbox"/> 1 = Inodore <input checked="" type="checkbox"/> 2 = Organico <input type="checkbox"/> 3 = Terroso <input type="checkbox"/> 4 = Altro specificare in note <u>Grado di idratazione:</u> _____ Medio - Elevato _____ <u>Presenza di frammenti conchigliari:</u> <input type="checkbox"/> A <input checked="" type="checkbox"/> P <u>Presenza di residui e di materiale organico:</u> <input checked="" type="checkbox"/> A <input type="checkbox"/> P <u>Presenza di Strutture sedimentologiche:</u> <input checked="" type="checkbox"/> A <input type="checkbox"/> P					
0.50 – 1.00	<u>Litologia:</u> <table border="1" style="width: 100%; border-collapse: collapse;"> <tr> <td style="width: 25%; vertical-align: top;"> <input type="checkbox"/> 1 = Ghiaia <input type="checkbox"/> 2 = Sabbia <input checked="" type="checkbox"/> 3 = Limo <input type="checkbox"/> 4 = Argilla </td> <td style="width: 25%; vertical-align: top;"> <input type="checkbox"/> 5 = Molto Grossa <input type="checkbox"/> 6 = Grossa <input type="checkbox"/> 7 = Media <input type="checkbox"/> 8 = Fine <input type="checkbox"/> 9 = Molto fine </td> <td style="width: 25%; vertical-align: top;"> <input checked="" type="checkbox"/> 10 = Con <input type="checkbox"/> 11 = Debolmente <input type="checkbox"/> N.A. </td> <td style="width: 25%; vertical-align: top;"> <input type="checkbox"/> 12 = Argilla/Argillosa <input type="checkbox"/> 13 = Limo/Limosa <input checked="" type="checkbox"/> 14 = Sabbia/Sabbiosa <input type="checkbox"/> 15 = Ghiaia/Ghiaiiosa <input type="checkbox"/> N.A. </td> </tr> </table>	<input type="checkbox"/> 1 = Ghiaia <input type="checkbox"/> 2 = Sabbia <input checked="" type="checkbox"/> 3 = Limo <input type="checkbox"/> 4 = Argilla	<input type="checkbox"/> 5 = Molto Grossa <input type="checkbox"/> 6 = Grossa <input type="checkbox"/> 7 = Media <input type="checkbox"/> 8 = Fine <input type="checkbox"/> 9 = Molto fine	<input checked="" type="checkbox"/> 10 = Con <input type="checkbox"/> 11 = Debolmente <input type="checkbox"/> N.A.	<input type="checkbox"/> 12 = Argilla/Argillosa <input type="checkbox"/> 13 = Limo/Limosa <input checked="" type="checkbox"/> 14 = Sabbia/Sabbiosa <input type="checkbox"/> 15 = Ghiaia/Ghiaiiosa <input type="checkbox"/> N.A.
	<input type="checkbox"/> 1 = Ghiaia <input type="checkbox"/> 2 = Sabbia <input checked="" type="checkbox"/> 3 = Limo <input type="checkbox"/> 4 = Argilla	<input type="checkbox"/> 5 = Molto Grossa <input type="checkbox"/> 6 = Grossa <input type="checkbox"/> 7 = Media <input type="checkbox"/> 8 = Fine <input type="checkbox"/> 9 = Molto fine	<input checked="" type="checkbox"/> 10 = Con <input type="checkbox"/> 11 = Debolmente <input type="checkbox"/> N.A.	<input type="checkbox"/> 12 = Argilla/Argillosa <input type="checkbox"/> 13 = Limo/Limosa <input checked="" type="checkbox"/> 14 = Sabbia/Sabbiosa <input type="checkbox"/> 15 = Ghiaia/Ghiaiiosa <input type="checkbox"/> N.A.	
<u>Colore:</u> _____ Gley1 5/N _____ <u>Odore:</u> <input type="checkbox"/> 1 = Inodore <input checked="" type="checkbox"/> 2 = Organico <input type="checkbox"/> 3 = Terroso <input type="checkbox"/> 4 = Altro specificare in note <u>Grado di idratazione:</u> _____ Elevato _____ <u>Presenza di frammenti conchigliari:</u> <input type="checkbox"/> A <input checked="" type="checkbox"/> P <u>Presenza di residui e di materiale organico:</u> <input checked="" type="checkbox"/> A <input type="checkbox"/> P <u>Presenza di Strutture sedimentologiche:</u> <input checked="" type="checkbox"/> A <input type="checkbox"/> P					




Segmento carota (m)	Descrizione della stratigrafia della carota (*)				
1.00 – 1.50	Litologia: <table border="1"><tr><td><input type="checkbox"/> 1 = Ghiaia <input checked="" type="checkbox"/> 2 = Sabbia <input type="checkbox"/> 3 = Limo <input type="checkbox"/> 4 = Argilla</td><td><input type="checkbox"/> 5 = Molto Grossa <input type="checkbox"/> 6 = Grossa <input checked="" type="checkbox"/> 7 = Media <input type="checkbox"/> 8 = Fine <input type="checkbox"/> 9 = Molto fine</td><td><input checked="" type="checkbox"/> 10 = Con <input type="checkbox"/> 11 = Debolmente <input type="checkbox"/> N.A.</td><td><input type="checkbox"/> 12 = Argilla/Argillosa <input checked="" type="checkbox"/> 13 = Limo/Limosa <input type="checkbox"/> 14 = Sabbia/Sabbiosa <input type="checkbox"/> 15 = Ghiaia/Ghiaiosa <input type="checkbox"/> N.A.</td></tr></table>	<input type="checkbox"/> 1 = Ghiaia <input checked="" type="checkbox"/> 2 = Sabbia <input type="checkbox"/> 3 = Limo <input type="checkbox"/> 4 = Argilla	<input type="checkbox"/> 5 = Molto Grossa <input type="checkbox"/> 6 = Grossa <input checked="" type="checkbox"/> 7 = Media <input type="checkbox"/> 8 = Fine <input type="checkbox"/> 9 = Molto fine	<input checked="" type="checkbox"/> 10 = Con <input type="checkbox"/> 11 = Debolmente <input type="checkbox"/> N.A.	<input type="checkbox"/> 12 = Argilla/Argillosa <input checked="" type="checkbox"/> 13 = Limo/Limosa <input type="checkbox"/> 14 = Sabbia/Sabbiosa <input type="checkbox"/> 15 = Ghiaia/Ghiaiosa <input type="checkbox"/> N.A.
	<input type="checkbox"/> 1 = Ghiaia <input checked="" type="checkbox"/> 2 = Sabbia <input type="checkbox"/> 3 = Limo <input type="checkbox"/> 4 = Argilla	<input type="checkbox"/> 5 = Molto Grossa <input type="checkbox"/> 6 = Grossa <input checked="" type="checkbox"/> 7 = Media <input type="checkbox"/> 8 = Fine <input type="checkbox"/> 9 = Molto fine	<input checked="" type="checkbox"/> 10 = Con <input type="checkbox"/> 11 = Debolmente <input type="checkbox"/> N.A.	<input type="checkbox"/> 12 = Argilla/Argillosa <input checked="" type="checkbox"/> 13 = Limo/Limosa <input type="checkbox"/> 14 = Sabbia/Sabbiosa <input type="checkbox"/> 15 = Ghiaia/Ghiaiosa <input type="checkbox"/> N.A.	
<p>Colore: _____ Gley1 7/N _____</p> <p>Odore: <input type="checkbox"/> 1 = Inodore <input checked="" type="checkbox"/> 2 = Organico <input type="checkbox"/> 3 = Terroso <input type="checkbox"/> 4 = Altro specificare in note</p> <p>Grado di idratazione: _____ Elevato _____</p> <p>Presenza di frammenti conchigliari: <input type="checkbox"/> A <input checked="" type="checkbox"/> P</p> <p>Presenza di residui e di materiale organico: <input checked="" type="checkbox"/> A <input type="checkbox"/> P</p> <p>Presenza di Strutture sedimentologiche: <input checked="" type="checkbox"/> A <input type="checkbox"/> P</p>					
1.50 – 2.00	Litologia: <table border="1"><tr><td><input type="checkbox"/> 1 = Ghiaia <input checked="" type="checkbox"/> 2 = Sabbia <input type="checkbox"/> 3 = Limo <input type="checkbox"/> 4 = Argilla</td><td><input type="checkbox"/> 5 = Molto Grossa <input type="checkbox"/> 6 = Grossa <input checked="" type="checkbox"/> 7 = Media <input type="checkbox"/> 8 = Fine <input type="checkbox"/> 9 = Molto fine</td><td><input type="checkbox"/> 10 = Con <input checked="" type="checkbox"/> 11 = Debolmente <input type="checkbox"/> N.A.</td><td><input checked="" type="checkbox"/> 12 = Argilla/Argillosa <input checked="" type="checkbox"/> 13 = Limo/Limosa <input type="checkbox"/> 14 = Sabbia/Sabbiosa <input type="checkbox"/> 15 = Ghiaia/Ghiaiosa <input type="checkbox"/> N.A.</td></tr></table>	<input type="checkbox"/> 1 = Ghiaia <input checked="" type="checkbox"/> 2 = Sabbia <input type="checkbox"/> 3 = Limo <input type="checkbox"/> 4 = Argilla	<input type="checkbox"/> 5 = Molto Grossa <input type="checkbox"/> 6 = Grossa <input checked="" type="checkbox"/> 7 = Media <input type="checkbox"/> 8 = Fine <input type="checkbox"/> 9 = Molto fine	<input type="checkbox"/> 10 = Con <input checked="" type="checkbox"/> 11 = Debolmente <input type="checkbox"/> N.A.	<input checked="" type="checkbox"/> 12 = Argilla/Argillosa <input checked="" type="checkbox"/> 13 = Limo/Limosa <input type="checkbox"/> 14 = Sabbia/Sabbiosa <input type="checkbox"/> 15 = Ghiaia/Ghiaiosa <input type="checkbox"/> N.A.
	<input type="checkbox"/> 1 = Ghiaia <input checked="" type="checkbox"/> 2 = Sabbia <input type="checkbox"/> 3 = Limo <input type="checkbox"/> 4 = Argilla	<input type="checkbox"/> 5 = Molto Grossa <input type="checkbox"/> 6 = Grossa <input checked="" type="checkbox"/> 7 = Media <input type="checkbox"/> 8 = Fine <input type="checkbox"/> 9 = Molto fine	<input type="checkbox"/> 10 = Con <input checked="" type="checkbox"/> 11 = Debolmente <input type="checkbox"/> N.A.	<input checked="" type="checkbox"/> 12 = Argilla/Argillosa <input checked="" type="checkbox"/> 13 = Limo/Limosa <input type="checkbox"/> 14 = Sabbia/Sabbiosa <input type="checkbox"/> 15 = Ghiaia/Ghiaiosa <input type="checkbox"/> N.A.	
<p>Colore: _____ Gley1 6/N _____</p> <p>Odore: <input type="checkbox"/> 1 = Inodore <input checked="" type="checkbox"/> 2 = Organico <input type="checkbox"/> 3 = Terroso <input type="checkbox"/> 4 = Altro specificare in note</p> <p>Grado di idratazione: _____ Elevato _____</p> <p>Presenza di frammenti conchigliari: <input type="checkbox"/> A <input checked="" type="checkbox"/> P</p> <p>Presenza di residui e di materiale organico: <input checked="" type="checkbox"/> A <input type="checkbox"/> P</p> <p>Presenza di Strutture sedimentologiche: <input checked="" type="checkbox"/> A <input type="checkbox"/> P</p>					
2.00 – 2.50	Litologia: <table border="1"><tr><td><input type="checkbox"/> 1 = Ghiaia <input checked="" type="checkbox"/> 2 = Sabbia <input checked="" type="checkbox"/> 3 = Limo <input type="checkbox"/> 4 = Argilla</td><td><input type="checkbox"/> 5 = Molto Grossa <input type="checkbox"/> 6 = Grossa <input type="checkbox"/> 7 = Media <input type="checkbox"/> 8 = Fine <input type="checkbox"/> 9 = Molto fine</td><td><input type="checkbox"/> 10 = Con <input type="checkbox"/> 11 = Debolmente <input type="checkbox"/> N.A.</td><td><input checked="" type="checkbox"/> 12 = Argilla/Argillosa <input type="checkbox"/> 13 = Limo/Limosa <input type="checkbox"/> 14 = Sabbia/Sabbiosa <input type="checkbox"/> 15 = Ghiaia/Ghiaiosa <input type="checkbox"/> N.A.</td></tr></table>	<input type="checkbox"/> 1 = Ghiaia <input checked="" type="checkbox"/> 2 = Sabbia <input checked="" type="checkbox"/> 3 = Limo <input type="checkbox"/> 4 = Argilla	<input type="checkbox"/> 5 = Molto Grossa <input type="checkbox"/> 6 = Grossa <input type="checkbox"/> 7 = Media <input type="checkbox"/> 8 = Fine <input type="checkbox"/> 9 = Molto fine	<input type="checkbox"/> 10 = Con <input type="checkbox"/> 11 = Debolmente <input type="checkbox"/> N.A.	<input checked="" type="checkbox"/> 12 = Argilla/Argillosa <input type="checkbox"/> 13 = Limo/Limosa <input type="checkbox"/> 14 = Sabbia/Sabbiosa <input type="checkbox"/> 15 = Ghiaia/Ghiaiosa <input type="checkbox"/> N.A.
	<input type="checkbox"/> 1 = Ghiaia <input checked="" type="checkbox"/> 2 = Sabbia <input checked="" type="checkbox"/> 3 = Limo <input type="checkbox"/> 4 = Argilla	<input type="checkbox"/> 5 = Molto Grossa <input type="checkbox"/> 6 = Grossa <input type="checkbox"/> 7 = Media <input type="checkbox"/> 8 = Fine <input type="checkbox"/> 9 = Molto fine	<input type="checkbox"/> 10 = Con <input type="checkbox"/> 11 = Debolmente <input type="checkbox"/> N.A.	<input checked="" type="checkbox"/> 12 = Argilla/Argillosa <input type="checkbox"/> 13 = Limo/Limosa <input type="checkbox"/> 14 = Sabbia/Sabbiosa <input type="checkbox"/> 15 = Ghiaia/Ghiaiosa <input type="checkbox"/> N.A.	
<p>Colore: _____ Gley 5/ 5G2 _____</p> <p>Odore: <input checked="" type="checkbox"/> 1 = Inodore <input type="checkbox"/> 2 = Organico <input type="checkbox"/> 3 = Terroso <input type="checkbox"/> 4 = Altro specificare in note</p> <p>Grado di idratazione: _____ Medio - Elevato _____</p> <p>Presenza di frammenti conchigliari: <input type="checkbox"/> A <input checked="" type="checkbox"/> P</p> <p>Presenza di residui e di materiale organico: <input checked="" type="checkbox"/> A <input type="checkbox"/> P</p> <p>Presenza di Strutture sedimentologiche: <input checked="" type="checkbox"/> A <input type="checkbox"/> P</p>					

 <p>Chimica Applicata Depurazione Acque S.n.c. <i>di Filippo Giglio & C.</i></p>	Scheda attività da campo con carota	DR.19.69 Rev. 0
	Matrice campionata: sedimenti marini	Pagina 3 di 3

Note

() Informazioni richieste: colore (utilizzare le tavole Munsell Soil Color Chart), odore, tipologia dei sedimenti, grado di idratazione, presenza di frammenti conchigliari, presenza di residui e materiale organico, presenza di strutture sedimentologiche. A= Assente P= Presente N.A.= Non applicabile*

Tecnico abilitato
(Dott. Geol. Alessandro Ciulla)

	Scheda attività da campo con carota	DR.19.69 Rev. 0 Pagina 1 di 2
	Matrice campionata: sedimenti marini	

Identificazione Area / Stazione di Campionamento	SP32
Data esecuzione del sondaggio: 10/07/20	Ora esecuzione del sondaggio: 10:00
Condizioni meteo: Stato del cielo <input checked="" type="checkbox"/> 1 = Sereno <input type="checkbox"/> 2 = Nuvoloso <input type="checkbox"/> 3 = Coperto <input type="checkbox"/> 4 = Precipitazioni Venti <input checked="" type="checkbox"/> 1 = Deboli <input type="checkbox"/> 2 = Moderati <input type="checkbox"/> 3 = Da deboli a moderati <input type="checkbox"/> 4 = Forti	
Temperatura dell'aria (°C): 31	Temperatura dell'acqua (°C): 23
Coordinate UTM – WGS84: 4503983,40 N - 751552,42 E	Profondità del fondale (m): 11

Segmento carota (m)	Descrizione della stratigrafia della carota (*)				
0 – 1.50	<u>Litologia:</u> <table border="1" style="width: 100%; border-collapse: collapse;"> <tr> <td style="width: 25%; vertical-align: top;"> <input type="checkbox"/> 1 = Ghiaia <input checked="" type="checkbox"/> 2 = Sabbia <input type="checkbox"/> 3 = Limo <input type="checkbox"/> 4 = Argilla </td> <td style="width: 25%; vertical-align: top;"> <input type="checkbox"/> 5 = Molto Grossa <input type="checkbox"/> 6 = Grossa <input checked="" type="checkbox"/> 7 = Media <input type="checkbox"/> 8 = Fine <input type="checkbox"/> 9 = Molto fine </td> <td style="width: 25%; vertical-align: top;"> <input type="checkbox"/> 10 = Con <input checked="" type="checkbox"/> 11 = Debolmente <input type="checkbox"/> N.A. </td> <td style="width: 25%; vertical-align: top;"> <input type="checkbox"/> 12 = Argilla/Argillosa <input checked="" type="checkbox"/> 13 = Limo/Limosa <input type="checkbox"/> 14 = Sabbia/Sabbiosa <input type="checkbox"/> 15 = Ghiaia/Ghiosa <input type="checkbox"/> N.A. </td> </tr> </table>	<input type="checkbox"/> 1 = Ghiaia <input checked="" type="checkbox"/> 2 = Sabbia <input type="checkbox"/> 3 = Limo <input type="checkbox"/> 4 = Argilla	<input type="checkbox"/> 5 = Molto Grossa <input type="checkbox"/> 6 = Grossa <input checked="" type="checkbox"/> 7 = Media <input type="checkbox"/> 8 = Fine <input type="checkbox"/> 9 = Molto fine	<input type="checkbox"/> 10 = Con <input checked="" type="checkbox"/> 11 = Debolmente <input type="checkbox"/> N.A.	<input type="checkbox"/> 12 = Argilla/Argillosa <input checked="" type="checkbox"/> 13 = Limo/Limosa <input type="checkbox"/> 14 = Sabbia/Sabbiosa <input type="checkbox"/> 15 = Ghiaia/Ghiosa <input type="checkbox"/> N.A.
	<input type="checkbox"/> 1 = Ghiaia <input checked="" type="checkbox"/> 2 = Sabbia <input type="checkbox"/> 3 = Limo <input type="checkbox"/> 4 = Argilla	<input type="checkbox"/> 5 = Molto Grossa <input type="checkbox"/> 6 = Grossa <input checked="" type="checkbox"/> 7 = Media <input type="checkbox"/> 8 = Fine <input type="checkbox"/> 9 = Molto fine	<input type="checkbox"/> 10 = Con <input checked="" type="checkbox"/> 11 = Debolmente <input type="checkbox"/> N.A.	<input type="checkbox"/> 12 = Argilla/Argillosa <input checked="" type="checkbox"/> 13 = Limo/Limosa <input type="checkbox"/> 14 = Sabbia/Sabbiosa <input type="checkbox"/> 15 = Ghiaia/Ghiosa <input type="checkbox"/> N.A.	
<u>Colore:</u> _____ Gley1 6/N _____ <u>Odore:</u> <input type="checkbox"/> 1 = Inodore <input checked="" type="checkbox"/> 2 = Organico <input type="checkbox"/> 3 = Terroso <input type="checkbox"/> 4 = Altro specificare in note <u>Grado di idratazione:</u> _____ Elevato _____ <u>Presenza di frammenti conchigliari:</u> <input type="checkbox"/> A <input checked="" type="checkbox"/> P <u>Presenza di residui e di materiale organico:</u> <input checked="" type="checkbox"/> A <input type="checkbox"/> P <u>Presenza di Strutture sedimentologiche:</u> <input checked="" type="checkbox"/> A <input type="checkbox"/> P					
1.50 – 3.00	<u>Litologia:</u> <table border="1" style="width: 100%; border-collapse: collapse;"> <tr> <td style="width: 25%; vertical-align: top;"> <input type="checkbox"/> 1 = Ghiaia <input checked="" type="checkbox"/> 2 = Sabbia <input checked="" type="checkbox"/> 3 = Limo <input type="checkbox"/> 4 = Argilla </td> <td style="width: 25%; vertical-align: top;"> <input type="checkbox"/> 5 = Molto Grossa <input type="checkbox"/> 6 = Grossa <input type="checkbox"/> 7 = Media <input type="checkbox"/> 8 = Fine <input type="checkbox"/> 9 = Molto fine </td> <td style="width: 25%; vertical-align: top;"> <input type="checkbox"/> 10 = Con <input checked="" type="checkbox"/> 11 = Debolmente <input type="checkbox"/> N.A. </td> <td style="width: 25%; vertical-align: top;"> <input type="checkbox"/> 12 = Argilla/Argillosa <input checked="" type="checkbox"/> 13 = Limo/Limosa <input type="checkbox"/> 14 = Sabbia/Sabbiosa <input type="checkbox"/> 15 = Ghiaia/Ghiosa <input type="checkbox"/> N.A. </td> </tr> </table>	<input type="checkbox"/> 1 = Ghiaia <input checked="" type="checkbox"/> 2 = Sabbia <input checked="" type="checkbox"/> 3 = Limo <input type="checkbox"/> 4 = Argilla	<input type="checkbox"/> 5 = Molto Grossa <input type="checkbox"/> 6 = Grossa <input type="checkbox"/> 7 = Media <input type="checkbox"/> 8 = Fine <input type="checkbox"/> 9 = Molto fine	<input type="checkbox"/> 10 = Con <input checked="" type="checkbox"/> 11 = Debolmente <input type="checkbox"/> N.A.	<input type="checkbox"/> 12 = Argilla/Argillosa <input checked="" type="checkbox"/> 13 = Limo/Limosa <input type="checkbox"/> 14 = Sabbia/Sabbiosa <input type="checkbox"/> 15 = Ghiaia/Ghiosa <input type="checkbox"/> N.A.
	<input type="checkbox"/> 1 = Ghiaia <input checked="" type="checkbox"/> 2 = Sabbia <input checked="" type="checkbox"/> 3 = Limo <input type="checkbox"/> 4 = Argilla	<input type="checkbox"/> 5 = Molto Grossa <input type="checkbox"/> 6 = Grossa <input type="checkbox"/> 7 = Media <input type="checkbox"/> 8 = Fine <input type="checkbox"/> 9 = Molto fine	<input type="checkbox"/> 10 = Con <input checked="" type="checkbox"/> 11 = Debolmente <input type="checkbox"/> N.A.	<input type="checkbox"/> 12 = Argilla/Argillosa <input checked="" type="checkbox"/> 13 = Limo/Limosa <input type="checkbox"/> 14 = Sabbia/Sabbiosa <input type="checkbox"/> 15 = Ghiaia/Ghiosa <input type="checkbox"/> N.A.	
<u>Colore:</u> _____ Gley1 5/N _____ <u>Odore:</u> <input checked="" type="checkbox"/> 1 = Inodore <input type="checkbox"/> 2 = Organico <input type="checkbox"/> 3 = Terroso <input type="checkbox"/> 4 = Altro specificare in note <u>Grado di idratazione:</u> _____ Medio _____ <u>Presenza di frammenti conchigliari:</u> <input type="checkbox"/> A <input checked="" type="checkbox"/> P <u>Presenza di residui e di materiale organico:</u> <input checked="" type="checkbox"/> A <input type="checkbox"/> P <u>Presenza di Strutture sedimentologiche:</u> <input checked="" type="checkbox"/> A <input type="checkbox"/> P					




Segmento carota (m)	Descrizione della stratigrafia della carota (*)				
3.00 – 3.50	Litologia: <table border="1"><tr><td><input type="checkbox"/> 1 = Ghiaia <input type="checkbox"/> 2 = Sabbia <input type="checkbox"/> 3 = Limo <input checked="" type="checkbox"/> 4 = Argilla</td><td><input type="checkbox"/> 5 = Molto Grossa <input type="checkbox"/> 6 = Grossa <input type="checkbox"/> 7 = Media <input type="checkbox"/> 8 = Fine <input type="checkbox"/> 9 = Molto fine</td><td><input checked="" type="checkbox"/> 10 = Con <input type="checkbox"/> 11 = Debolmente <input type="checkbox"/> N.A.</td><td><input type="checkbox"/> 12 = Argilla/Argillosa <input type="checkbox"/> 13 = Limo/Limosa <input checked="" type="checkbox"/> 14 = Sabbia/Sabbiosa <input type="checkbox"/> 15 = Ghiaia/Ghiosa <input type="checkbox"/> N.A.</td></tr></table>	<input type="checkbox"/> 1 = Ghiaia <input type="checkbox"/> 2 = Sabbia <input type="checkbox"/> 3 = Limo <input checked="" type="checkbox"/> 4 = Argilla	<input type="checkbox"/> 5 = Molto Grossa <input type="checkbox"/> 6 = Grossa <input type="checkbox"/> 7 = Media <input type="checkbox"/> 8 = Fine <input type="checkbox"/> 9 = Molto fine	<input checked="" type="checkbox"/> 10 = Con <input type="checkbox"/> 11 = Debolmente <input type="checkbox"/> N.A.	<input type="checkbox"/> 12 = Argilla/Argillosa <input type="checkbox"/> 13 = Limo/Limosa <input checked="" type="checkbox"/> 14 = Sabbia/Sabbiosa <input type="checkbox"/> 15 = Ghiaia/Ghiosa <input type="checkbox"/> N.A.
	<input type="checkbox"/> 1 = Ghiaia <input type="checkbox"/> 2 = Sabbia <input type="checkbox"/> 3 = Limo <input checked="" type="checkbox"/> 4 = Argilla	<input type="checkbox"/> 5 = Molto Grossa <input type="checkbox"/> 6 = Grossa <input type="checkbox"/> 7 = Media <input type="checkbox"/> 8 = Fine <input type="checkbox"/> 9 = Molto fine	<input checked="" type="checkbox"/> 10 = Con <input type="checkbox"/> 11 = Debolmente <input type="checkbox"/> N.A.	<input type="checkbox"/> 12 = Argilla/Argillosa <input type="checkbox"/> 13 = Limo/Limosa <input checked="" type="checkbox"/> 14 = Sabbia/Sabbiosa <input type="checkbox"/> 15 = Ghiaia/Ghiosa <input type="checkbox"/> N.A.	
<p>Colore: _____ Gley1 5/10Y _____</p> <p>Odore: <input checked="" type="checkbox"/> 1 = Inodore <input type="checkbox"/> 2 = Organico <input type="checkbox"/> 3 = Terroso <input type="checkbox"/> 4 = Altro specificare in note</p> <p>Grado di idratazione: _____ Medio _____</p> <p>Presenza di frammenti conchigliari: <input checked="" type="checkbox"/> A <input type="checkbox"/> P</p> <p>Presenza di residui e di materiale organico: <input checked="" type="checkbox"/> A <input type="checkbox"/> P</p> <p>Presenza di Strutture sedimentologiche: <input checked="" type="checkbox"/> A <input type="checkbox"/> P</p>					

Note

(*) Informazioni richieste: colore (utilizzare le tavole Munsell Soil Color Chart), odore, tipologia dei sedimenti, grado di idratazione, presenza di frammenti conchigliari, presenza di residui e materiale organico, presenza di strutture sedimentologiche. A= Assente P= Presente N.A.= Non applicabile

Tecnico abilitato
(Dott. Geol. Alessandro Ciulla)

	Scheda attività da campo con carota	DR.19.69 Rev. 0 Pagina 1 di 3
	Matrice campionata: sedimenti marini	

Identificazione Area / Stazione di Campionamento	SP33
Data esecuzione del sondaggio: 10/07/20	Ora esecuzione del sondaggio: 07:30
Condizioni meteo: Stato del cielo <input checked="" type="checkbox"/> 1 = Sereno <input type="checkbox"/> 2 = Nuvoloso <input type="checkbox"/> 3 = Coperto <input type="checkbox"/> 4 = Precipitazioni Venti <input checked="" type="checkbox"/> 1 = Deboli <input type="checkbox"/> 2 = Moderati <input type="checkbox"/> 3 = Da deboli a moderati <input type="checkbox"/> 4 = Forti	
Temperatura dell'aria (°C): 26	Temperatura dell'acqua (°C): 23
Coordinate UTM – WGS84: 4503887,82 N - 751581,84 E	Profondità del fondale (m): 17

Segmento carota (m)	Descrizione della stratigrafia della carota (*)				
0 – 1.00	<u>Litologia:</u> <table border="1" style="width: 100%; border-collapse: collapse;"> <tr> <td style="width: 25%; vertical-align: top;"> <input type="checkbox"/> 1 = Ghiaia <input checked="" type="checkbox"/> 2 = Sabbia <input type="checkbox"/> 3 = Limo <input type="checkbox"/> 4 = Argilla </td> <td style="width: 25%; vertical-align: top;"> <input type="checkbox"/> 5 = Molto Grossa <input type="checkbox"/> 6 = Grossa <input checked="" type="checkbox"/> 7 = Media <input type="checkbox"/> 8 = Fine <input type="checkbox"/> 9 = Molto fine </td> <td style="width: 25%; vertical-align: top;"> <input type="checkbox"/> 10 = Con <input type="checkbox"/> 11 = Debolmente <input type="checkbox"/> N.A. </td> <td style="width: 25%; vertical-align: top;"> <input type="checkbox"/> 12 = Argilla/Argillosa <input type="checkbox"/> 13 = Limo/Limosa <input type="checkbox"/> 14 = Sabbia/Sabbiosa <input type="checkbox"/> 15 = Ghiaia/Ghiosa <input type="checkbox"/> N.A. </td> </tr> </table>	<input type="checkbox"/> 1 = Ghiaia <input checked="" type="checkbox"/> 2 = Sabbia <input type="checkbox"/> 3 = Limo <input type="checkbox"/> 4 = Argilla	<input type="checkbox"/> 5 = Molto Grossa <input type="checkbox"/> 6 = Grossa <input checked="" type="checkbox"/> 7 = Media <input type="checkbox"/> 8 = Fine <input type="checkbox"/> 9 = Molto fine	<input type="checkbox"/> 10 = Con <input type="checkbox"/> 11 = Debolmente <input type="checkbox"/> N.A.	<input type="checkbox"/> 12 = Argilla/Argillosa <input type="checkbox"/> 13 = Limo/Limosa <input type="checkbox"/> 14 = Sabbia/Sabbiosa <input type="checkbox"/> 15 = Ghiaia/Ghiosa <input type="checkbox"/> N.A.
	<input type="checkbox"/> 1 = Ghiaia <input checked="" type="checkbox"/> 2 = Sabbia <input type="checkbox"/> 3 = Limo <input type="checkbox"/> 4 = Argilla	<input type="checkbox"/> 5 = Molto Grossa <input type="checkbox"/> 6 = Grossa <input checked="" type="checkbox"/> 7 = Media <input type="checkbox"/> 8 = Fine <input type="checkbox"/> 9 = Molto fine	<input type="checkbox"/> 10 = Con <input type="checkbox"/> 11 = Debolmente <input type="checkbox"/> N.A.	<input type="checkbox"/> 12 = Argilla/Argillosa <input type="checkbox"/> 13 = Limo/Limosa <input type="checkbox"/> 14 = Sabbia/Sabbiosa <input type="checkbox"/> 15 = Ghiaia/Ghiosa <input type="checkbox"/> N.A.	
<u>Colore:</u> _____ Gley1 6/N _____ <u>Odore:</u> <input checked="" type="checkbox"/> 1 = Inodore <input type="checkbox"/> 2 = Organico <input type="checkbox"/> 3 = Terroso <input type="checkbox"/> 4 = Altro specificare in note <u>Grado di idratazione:</u> _____ Elevato _____ <u>Presenza di frammenti conchigliari:</u> <input type="checkbox"/> A <input checked="" type="checkbox"/> P <u>Presenza di residui e di materiale organico:</u> <input checked="" type="checkbox"/> A <input type="checkbox"/> P <u>Presenza di Strutture sedimentologiche:</u> <input checked="" type="checkbox"/> A <input type="checkbox"/> P					
1 – 1.50	<u>Litologia:</u> <table border="1" style="width: 100%; border-collapse: collapse;"> <tr> <td style="width: 25%; vertical-align: top;"> <input type="checkbox"/> 1 = Ghiaia <input checked="" type="checkbox"/> 2 = Sabbia <input type="checkbox"/> 3 = Limo <input type="checkbox"/> 4 = Argilla </td> <td style="width: 25%; vertical-align: top;"> <input type="checkbox"/> 5 = Molto Grossa <input type="checkbox"/> 6 = Grossa <input checked="" type="checkbox"/> 7 = Media <input type="checkbox"/> 8 = Fine <input type="checkbox"/> 9 = Molto fine </td> <td style="width: 25%; vertical-align: top;"> <input type="checkbox"/> 10 = Con <input checked="" type="checkbox"/> 11 = Debolmente <input type="checkbox"/> N.A. </td> <td style="width: 25%; vertical-align: top;"> <input type="checkbox"/> 12 = Argilla/Argillosa <input checked="" type="checkbox"/> 13 = Limo/Limosa <input type="checkbox"/> 14 = Sabbia/Sabbiosa <input type="checkbox"/> 15 = Ghiaia/Ghiosa <input type="checkbox"/> N.A. </td> </tr> </table>	<input type="checkbox"/> 1 = Ghiaia <input checked="" type="checkbox"/> 2 = Sabbia <input type="checkbox"/> 3 = Limo <input type="checkbox"/> 4 = Argilla	<input type="checkbox"/> 5 = Molto Grossa <input type="checkbox"/> 6 = Grossa <input checked="" type="checkbox"/> 7 = Media <input type="checkbox"/> 8 = Fine <input type="checkbox"/> 9 = Molto fine	<input type="checkbox"/> 10 = Con <input checked="" type="checkbox"/> 11 = Debolmente <input type="checkbox"/> N.A.	<input type="checkbox"/> 12 = Argilla/Argillosa <input checked="" type="checkbox"/> 13 = Limo/Limosa <input type="checkbox"/> 14 = Sabbia/Sabbiosa <input type="checkbox"/> 15 = Ghiaia/Ghiosa <input type="checkbox"/> N.A.
	<input type="checkbox"/> 1 = Ghiaia <input checked="" type="checkbox"/> 2 = Sabbia <input type="checkbox"/> 3 = Limo <input type="checkbox"/> 4 = Argilla	<input type="checkbox"/> 5 = Molto Grossa <input type="checkbox"/> 6 = Grossa <input checked="" type="checkbox"/> 7 = Media <input type="checkbox"/> 8 = Fine <input type="checkbox"/> 9 = Molto fine	<input type="checkbox"/> 10 = Con <input checked="" type="checkbox"/> 11 = Debolmente <input type="checkbox"/> N.A.	<input type="checkbox"/> 12 = Argilla/Argillosa <input checked="" type="checkbox"/> 13 = Limo/Limosa <input type="checkbox"/> 14 = Sabbia/Sabbiosa <input type="checkbox"/> 15 = Ghiaia/Ghiosa <input type="checkbox"/> N.A.	
<u>Colore:</u> _____ Gley1 5/N _____ <u>Odore:</u> <input type="checkbox"/> 1 = Inodore <input checked="" type="checkbox"/> 2 = Organico <input type="checkbox"/> 3 = Terroso <input type="checkbox"/> 4 = Altro specificare in note <u>Grado di idratazione:</u> _____ Elevato _____ <u>Presenza di frammenti conchigliari:</u> <input type="checkbox"/> A <input checked="" type="checkbox"/> P <u>Presenza di residui e di materiale organico:</u> <input checked="" type="checkbox"/> A <input type="checkbox"/> P <u>Presenza di Strutture sedimentologiche:</u> <input checked="" type="checkbox"/> A <input type="checkbox"/> P					



Segmento carota (m)	Descrizione della stratigrafia della carota (*)				
1.50 – 2.20	Litologia: <table border="1"><tr><td><input type="checkbox"/> 1 = Ghiaia <input checked="" type="checkbox"/> 2 = Sabbia <input type="checkbox"/> 3 = Limo <input type="checkbox"/> 4 = Argilla</td><td><input type="checkbox"/> 5 = Molto Grossa <input checked="" type="checkbox"/> 6 = Grossa <input type="checkbox"/> 7 = Media <input type="checkbox"/> 8 = Fine <input type="checkbox"/> 9 = Molto fine</td><td><input type="checkbox"/> 10 = Con <input type="checkbox"/> 11 = Debolmente <input checked="" type="checkbox"/> N.A.</td><td><input type="checkbox"/> 12 = Argilla/Argillosa <input type="checkbox"/> 13 = Limo/Limosa <input type="checkbox"/> 14 = Sabbia/Sabbiosa <input type="checkbox"/> 15 = Ghiaia/Ghiosa <input checked="" type="checkbox"/> N.A.</td></tr></table>	<input type="checkbox"/> 1 = Ghiaia <input checked="" type="checkbox"/> 2 = Sabbia <input type="checkbox"/> 3 = Limo <input type="checkbox"/> 4 = Argilla	<input type="checkbox"/> 5 = Molto Grossa <input checked="" type="checkbox"/> 6 = Grossa <input type="checkbox"/> 7 = Media <input type="checkbox"/> 8 = Fine <input type="checkbox"/> 9 = Molto fine	<input type="checkbox"/> 10 = Con <input type="checkbox"/> 11 = Debolmente <input checked="" type="checkbox"/> N.A.	<input type="checkbox"/> 12 = Argilla/Argillosa <input type="checkbox"/> 13 = Limo/Limosa <input type="checkbox"/> 14 = Sabbia/Sabbiosa <input type="checkbox"/> 15 = Ghiaia/Ghiosa <input checked="" type="checkbox"/> N.A.
	<input type="checkbox"/> 1 = Ghiaia <input checked="" type="checkbox"/> 2 = Sabbia <input type="checkbox"/> 3 = Limo <input type="checkbox"/> 4 = Argilla	<input type="checkbox"/> 5 = Molto Grossa <input checked="" type="checkbox"/> 6 = Grossa <input type="checkbox"/> 7 = Media <input type="checkbox"/> 8 = Fine <input type="checkbox"/> 9 = Molto fine	<input type="checkbox"/> 10 = Con <input type="checkbox"/> 11 = Debolmente <input checked="" type="checkbox"/> N.A.	<input type="checkbox"/> 12 = Argilla/Argillosa <input type="checkbox"/> 13 = Limo/Limosa <input type="checkbox"/> 14 = Sabbia/Sabbiosa <input type="checkbox"/> 15 = Ghiaia/Ghiosa <input checked="" type="checkbox"/> N.A.	
<p>Colore: _____ Gley1 7/N _____</p> <p>Odore: <input checked="" type="checkbox"/> 1 = Inodore <input type="checkbox"/> 2 = Organico <input type="checkbox"/> 3 = Terroso <input type="checkbox"/> 4 = Altro specificare in note</p> <p>Grado di idratazione: _____ Medio _____</p> <p>Presenza di frammenti conchigliari: <input type="checkbox"/> A <input checked="" type="checkbox"/> P</p> <p>Presenza di residui e di materiale organico: <input checked="" type="checkbox"/> A <input type="checkbox"/> P</p> <p>Presenza di Strutture sedimentologiche: <input checked="" type="checkbox"/> A <input type="checkbox"/> P</p>					
2.20 – 3.00	Litologia: <table border="1"><tr><td><input type="checkbox"/> 1 = Ghiaia <input type="checkbox"/> 2 = Sabbia <input type="checkbox"/> 3 = Limo <input checked="" type="checkbox"/> 4 = Argilla</td><td><input type="checkbox"/> 5 = Molto Grossa <input type="checkbox"/> 6 = Grossa <input type="checkbox"/> 7 = Media <input type="checkbox"/> 8 = Fine <input type="checkbox"/> 9 = Molto fine</td><td><input checked="" type="checkbox"/> 10 = Con <input type="checkbox"/> 11 = Debolmente <input type="checkbox"/> N.A.</td><td><input type="checkbox"/> 12 = Argilla/Argillosa <input type="checkbox"/> 13 = Limo/Limosa <input checked="" type="checkbox"/> 14 = Sabbia/Sabbiosa <input type="checkbox"/> 15 = Ghiaia/Ghiosa <input type="checkbox"/> N.A.</td></tr></table>	<input type="checkbox"/> 1 = Ghiaia <input type="checkbox"/> 2 = Sabbia <input type="checkbox"/> 3 = Limo <input checked="" type="checkbox"/> 4 = Argilla	<input type="checkbox"/> 5 = Molto Grossa <input type="checkbox"/> 6 = Grossa <input type="checkbox"/> 7 = Media <input type="checkbox"/> 8 = Fine <input type="checkbox"/> 9 = Molto fine	<input checked="" type="checkbox"/> 10 = Con <input type="checkbox"/> 11 = Debolmente <input type="checkbox"/> N.A.	<input type="checkbox"/> 12 = Argilla/Argillosa <input type="checkbox"/> 13 = Limo/Limosa <input checked="" type="checkbox"/> 14 = Sabbia/Sabbiosa <input type="checkbox"/> 15 = Ghiaia/Ghiosa <input type="checkbox"/> N.A.
	<input type="checkbox"/> 1 = Ghiaia <input type="checkbox"/> 2 = Sabbia <input type="checkbox"/> 3 = Limo <input checked="" type="checkbox"/> 4 = Argilla	<input type="checkbox"/> 5 = Molto Grossa <input type="checkbox"/> 6 = Grossa <input type="checkbox"/> 7 = Media <input type="checkbox"/> 8 = Fine <input type="checkbox"/> 9 = Molto fine	<input checked="" type="checkbox"/> 10 = Con <input type="checkbox"/> 11 = Debolmente <input type="checkbox"/> N.A.	<input type="checkbox"/> 12 = Argilla/Argillosa <input type="checkbox"/> 13 = Limo/Limosa <input checked="" type="checkbox"/> 14 = Sabbia/Sabbiosa <input type="checkbox"/> 15 = Ghiaia/Ghiosa <input type="checkbox"/> N.A.	
<p>Colore: _____ Gley1 6/N _____</p> <p>Odore: <input checked="" type="checkbox"/> 1 = Inodore <input type="checkbox"/> 2 = Organico <input type="checkbox"/> 3 = Terroso <input type="checkbox"/> 4 = Altro specificare in note</p> <p>Grado di idratazione: _____ Elevato _____</p> <p>Presenza di frammenti conchigliari: <input type="checkbox"/> A <input checked="" type="checkbox"/> P</p> <p>Presenza di residui e di materiale organico: <input checked="" type="checkbox"/> A <input type="checkbox"/> P</p> <p>Presenza di Strutture sedimentologiche: <input checked="" type="checkbox"/> A <input type="checkbox"/> P</p>					
3.00 – 3.50	Litologia: <table border="1"><tr><td><input type="checkbox"/> 1 = Ghiaia <input type="checkbox"/> 2 = Sabbia <input type="checkbox"/> 3 = Limo <input checked="" type="checkbox"/> 4 = Argilla</td><td><input type="checkbox"/> 5 = Molto Grossa <input type="checkbox"/> 6 = Grossa <input type="checkbox"/> 7 = Media <input type="checkbox"/> 8 = Fine <input type="checkbox"/> 9 = Molto fine</td><td><input type="checkbox"/> 10 = Con <input type="checkbox"/> 11 = Debolmente <input type="checkbox"/> N.A.</td><td><input type="checkbox"/> 12 = Argilla/Argillosa <input type="checkbox"/> 13 = Limo/Limosa <input type="checkbox"/> 14 = Sabbia/Sabbiosa <input type="checkbox"/> 15 = Ghiaia/Ghiosa <input type="checkbox"/> N.A.</td></tr></table>	<input type="checkbox"/> 1 = Ghiaia <input type="checkbox"/> 2 = Sabbia <input type="checkbox"/> 3 = Limo <input checked="" type="checkbox"/> 4 = Argilla	<input type="checkbox"/> 5 = Molto Grossa <input type="checkbox"/> 6 = Grossa <input type="checkbox"/> 7 = Media <input type="checkbox"/> 8 = Fine <input type="checkbox"/> 9 = Molto fine	<input type="checkbox"/> 10 = Con <input type="checkbox"/> 11 = Debolmente <input type="checkbox"/> N.A.	<input type="checkbox"/> 12 = Argilla/Argillosa <input type="checkbox"/> 13 = Limo/Limosa <input type="checkbox"/> 14 = Sabbia/Sabbiosa <input type="checkbox"/> 15 = Ghiaia/Ghiosa <input type="checkbox"/> N.A.
	<input type="checkbox"/> 1 = Ghiaia <input type="checkbox"/> 2 = Sabbia <input type="checkbox"/> 3 = Limo <input checked="" type="checkbox"/> 4 = Argilla	<input type="checkbox"/> 5 = Molto Grossa <input type="checkbox"/> 6 = Grossa <input type="checkbox"/> 7 = Media <input type="checkbox"/> 8 = Fine <input type="checkbox"/> 9 = Molto fine	<input type="checkbox"/> 10 = Con <input type="checkbox"/> 11 = Debolmente <input type="checkbox"/> N.A.	<input type="checkbox"/> 12 = Argilla/Argillosa <input type="checkbox"/> 13 = Limo/Limosa <input type="checkbox"/> 14 = Sabbia/Sabbiosa <input type="checkbox"/> 15 = Ghiaia/Ghiosa <input type="checkbox"/> N.A.	
<p>Colore: _____ Gley 5/ 5G2 _____</p> <p>Odore: <input checked="" type="checkbox"/> 1 = Inodore <input type="checkbox"/> 2 = Organico <input type="checkbox"/> 3 = Terroso <input type="checkbox"/> 4 = Altro specificare in note</p> <p>Grado di idratazione: _____ Medio _____</p> <p>Presenza di frammenti conchigliari: <input type="checkbox"/> A <input checked="" type="checkbox"/> P</p> <p>Presenza di residui e di materiale organico: <input checked="" type="checkbox"/> A <input type="checkbox"/> P</p> <p>Presenza di Strutture sedimentologiche: <input checked="" type="checkbox"/> A <input type="checkbox"/> P</p>					



Chimica
Applicata
Depurazione
Acque S.n.c.
di Filippo Giglio & C.

Scheda attività da campo con carota


Matrice campionata: sedimenti marini

DR.19.69
Rev. 0
Pagina 3 di 3

Note

() Informazioni richieste: colore (utilizzare le tavole Munsell Soil Color Chart), odore, tipologia dei sedimenti, grado di idratazione, presenza di frammenti conchigliari, presenza di residui e materiale organico, presenza di strutture sedimentologiche. A= Assente P= Presente N.A.= Non applicabile*

Tecnico abilitato
(Dott. Geol. Alessandro Ciulla)

	Scheda attività da campo con carota	DR.19.69 Rev. 0 Pagina 1 di 2
	Matrice campionata: sedimenti marini	

Identificazione Area / Stazione di Campionamento	SP34
Data esecuzione del sondaggio: 10/07/20	Ora esecuzione del sondaggio: 08:15
Condizioni meteo: Stato del cielo <input checked="" type="checkbox"/> 1 = Sereno <input type="checkbox"/> 2 = Nuvoloso <input type="checkbox"/> 3 = Coperto <input type="checkbox"/> 4 = Precipitazioni Venti <input checked="" type="checkbox"/> 1 = Deboli <input type="checkbox"/> 2 = Moderati <input type="checkbox"/> 3 = Da deboli a moderati <input type="checkbox"/> 4 = Forti	
Temperatura dell'aria (°C): 26	Temperatura dell'acqua (°C): 23
Coordinate UTM – WGS84: 4503917,24 N - 751677,41 E	Profondità del fondale (m): 11

Segmento carota (m)	Descrizione della stratigrafia della carota (*)				
0 – 0.50	<u>Litologia:</u> <table border="1" style="width: 100%; border-collapse: collapse;"> <tr> <td style="width: 25%; vertical-align: top;"> <input type="checkbox"/> 1 = Ghiaia <input checked="" type="checkbox"/> 2 = Sabbia <input type="checkbox"/> 3 = Limo <input type="checkbox"/> 4 = Argilla </td> <td style="width: 25%; vertical-align: top;"> <input type="checkbox"/> 5 = Molto Grossa <input type="checkbox"/> 6 = Grossa <input checked="" type="checkbox"/> 7 = Media <input type="checkbox"/> 8 = Fine <input type="checkbox"/> 9 = Molto fine </td> <td style="width: 25%; vertical-align: top;"> <input type="checkbox"/> 10 = Con <input type="checkbox"/> 11 = Debolmente <input type="checkbox"/> N.A. </td> <td style="width: 25%; vertical-align: top;"> <input type="checkbox"/> 12 = Argilla/Argillosa <input type="checkbox"/> 13 = Limo/Limosa <input type="checkbox"/> 14 = Sabbia/Sabbiosa <input type="checkbox"/> 15 = Ghiaia/Ghiaiiosa <input type="checkbox"/> N.A. </td> </tr> </table>	<input type="checkbox"/> 1 = Ghiaia <input checked="" type="checkbox"/> 2 = Sabbia <input type="checkbox"/> 3 = Limo <input type="checkbox"/> 4 = Argilla	<input type="checkbox"/> 5 = Molto Grossa <input type="checkbox"/> 6 = Grossa <input checked="" type="checkbox"/> 7 = Media <input type="checkbox"/> 8 = Fine <input type="checkbox"/> 9 = Molto fine	<input type="checkbox"/> 10 = Con <input type="checkbox"/> 11 = Debolmente <input type="checkbox"/> N.A.	<input type="checkbox"/> 12 = Argilla/Argillosa <input type="checkbox"/> 13 = Limo/Limosa <input type="checkbox"/> 14 = Sabbia/Sabbiosa <input type="checkbox"/> 15 = Ghiaia/Ghiaiiosa <input type="checkbox"/> N.A.
	<input type="checkbox"/> 1 = Ghiaia <input checked="" type="checkbox"/> 2 = Sabbia <input type="checkbox"/> 3 = Limo <input type="checkbox"/> 4 = Argilla	<input type="checkbox"/> 5 = Molto Grossa <input type="checkbox"/> 6 = Grossa <input checked="" type="checkbox"/> 7 = Media <input type="checkbox"/> 8 = Fine <input type="checkbox"/> 9 = Molto fine	<input type="checkbox"/> 10 = Con <input type="checkbox"/> 11 = Debolmente <input type="checkbox"/> N.A.	<input type="checkbox"/> 12 = Argilla/Argillosa <input type="checkbox"/> 13 = Limo/Limosa <input type="checkbox"/> 14 = Sabbia/Sabbiosa <input type="checkbox"/> 15 = Ghiaia/Ghiaiiosa <input type="checkbox"/> N.A.	
<u>Colore:</u> _____ Gley1 6/N _____ <u>Odore:</u> <input type="checkbox"/> 1 = Inodore <input checked="" type="checkbox"/> 2 = Organico <input type="checkbox"/> 3 = Terroso <input type="checkbox"/> 4 = Altro specificare in note <u>Grado di idratazione:</u> _____ Elevato _____ <u>Presenza di frammenti conchigliari:</u> <input type="checkbox"/> A <input checked="" type="checkbox"/> P <u>Presenza di residui e di materiale organico:</u> <input type="checkbox"/> A <input checked="" type="checkbox"/> P <u>Presenza di Strutture sedimentologiche:</u> <input checked="" type="checkbox"/> A <input type="checkbox"/> P					
0.50 – 2.00	<u>Litologia:</u> <table border="1" style="width: 100%; border-collapse: collapse;"> <tr> <td style="width: 25%; vertical-align: top;"> <input type="checkbox"/> 1 = Ghiaia <input checked="" type="checkbox"/> 2 = Sabbia <input type="checkbox"/> 3 = Limo <input type="checkbox"/> 4 = Argilla </td> <td style="width: 25%; vertical-align: top;"> <input type="checkbox"/> 5 = Molto Grossa <input type="checkbox"/> 6 = Grossa <input checked="" type="checkbox"/> 7 = Media <input type="checkbox"/> 8 = Fine <input type="checkbox"/> 9 = Molto fine </td> <td style="width: 25%; vertical-align: top;"> <input type="checkbox"/> 10 = Con <input type="checkbox"/> 11 = Debolmente <input type="checkbox"/> N.A. </td> <td style="width: 25%; vertical-align: top;"> <input type="checkbox"/> 12 = Argilla/Argillosa <input type="checkbox"/> 13 = Limo/Limosa <input type="checkbox"/> 14 = Sabbia/Sabbiosa <input type="checkbox"/> 15 = Ghiaia/Ghiaiiosa <input type="checkbox"/> N.A. </td> </tr> </table>	<input type="checkbox"/> 1 = Ghiaia <input checked="" type="checkbox"/> 2 = Sabbia <input type="checkbox"/> 3 = Limo <input type="checkbox"/> 4 = Argilla	<input type="checkbox"/> 5 = Molto Grossa <input type="checkbox"/> 6 = Grossa <input checked="" type="checkbox"/> 7 = Media <input type="checkbox"/> 8 = Fine <input type="checkbox"/> 9 = Molto fine	<input type="checkbox"/> 10 = Con <input type="checkbox"/> 11 = Debolmente <input type="checkbox"/> N.A.	<input type="checkbox"/> 12 = Argilla/Argillosa <input type="checkbox"/> 13 = Limo/Limosa <input type="checkbox"/> 14 = Sabbia/Sabbiosa <input type="checkbox"/> 15 = Ghiaia/Ghiaiiosa <input type="checkbox"/> N.A.
	<input type="checkbox"/> 1 = Ghiaia <input checked="" type="checkbox"/> 2 = Sabbia <input type="checkbox"/> 3 = Limo <input type="checkbox"/> 4 = Argilla	<input type="checkbox"/> 5 = Molto Grossa <input type="checkbox"/> 6 = Grossa <input checked="" type="checkbox"/> 7 = Media <input type="checkbox"/> 8 = Fine <input type="checkbox"/> 9 = Molto fine	<input type="checkbox"/> 10 = Con <input type="checkbox"/> 11 = Debolmente <input type="checkbox"/> N.A.	<input type="checkbox"/> 12 = Argilla/Argillosa <input type="checkbox"/> 13 = Limo/Limosa <input type="checkbox"/> 14 = Sabbia/Sabbiosa <input type="checkbox"/> 15 = Ghiaia/Ghiaiiosa <input type="checkbox"/> N.A.	
<u>Colore:</u> _____ Gley1 7/N _____ <u>Odore:</u> <input checked="" type="checkbox"/> 1 = Inodore <input type="checkbox"/> 2 = Organico <input type="checkbox"/> 3 = Terroso <input type="checkbox"/> 4 = Altro specificare in note <u>Grado di idratazione:</u> _____ Medio _____ <u>Presenza di frammenti conchigliari:</u> <input type="checkbox"/> A <input checked="" type="checkbox"/> P <u>Presenza di residui e di materiale organico:</u> <input checked="" type="checkbox"/> A <input type="checkbox"/> P <u>Presenza di Strutture sedimentologiche:</u> <input checked="" type="checkbox"/> A <input type="checkbox"/> P					