
 <p><b>Chimica</b> <b>Applicata</b> <b>Depurazione</b> <b>Acque S.n.c.</b> <i>di Filippo Giglio &amp; C.</i></p>	<b>Scheda attività da campo con carota</b>	DR.19.69 Rev. 0
	<b>Matrice campionata: sedimenti marini</b>	Pagina 2 di 2

**Note**

*(\*) Informazioni richieste: colore (utilizzare le tavole Munsell Soil Color Chart), odore, tipologia dei sedimenti, grado di idratazione, presenza di frammenti conchigliari, presenza di residui e materiale organico, presenza di strutture sedimentologiche. A= Assente P= Presente N.A.= Non applicabile*

Tecnico abilitato  
(Dott. Geol. Alessandro Ciulla)

	<b>Scheda attività da campo con carota</b>	DR.19.69 Rev. 0 Pagina 1 di 2
	<b>Matrice campionata: sedimenti marini</b>	

Identificazione Area / Stazione di Campionamento	SP37
Data esecuzione del sondaggio: 12/07/20	Ora esecuzione del sondaggio: 08:15
Condizioni meteo: Stato del cielo <input checked="" type="checkbox"/> 1 = Sereno <input type="checkbox"/> 2 = Nuvoloso <input type="checkbox"/> 3 = Coperto <input type="checkbox"/> 4 = Precipitazioni Venti <input checked="" type="checkbox"/> 1 = Deboli <input type="checkbox"/> 2 = Moderati <input type="checkbox"/> 3 = Da deboli a moderati <input type="checkbox"/> 4 = Forti	
Temperatura dell'aria (°C): 28	Temperatura dell'acqua (°C): 22,5
Coordinate UTM – WGS84: 4504075,31 N - 751681,08 E	Profondità del fondale (m): 16

Segmento carota (m)	Descrizione della stratigrafia della carota (*)				
0 – 1.60	<b><u>Litologia:</u></b> <table border="1" style="width: 100%; border-collapse: collapse;"> <tr> <td style="width: 25%; vertical-align: top;"> <input type="checkbox"/> 1 = Ghiaia  <input checked="" type="checkbox"/> 2 = Sabbia  <input type="checkbox"/> 3 = Limo  <input type="checkbox"/> 4 = Argilla         </td> <td style="width: 25%; vertical-align: top;"> <input type="checkbox"/> 5 = Molto Grossa  <input checked="" type="checkbox"/> 6 = Grossa  <input type="checkbox"/> 7 = Media  <input type="checkbox"/> 8 = Fine  <input type="checkbox"/> 9 = Molto fine         </td> <td style="width: 25%; vertical-align: top;"> <input type="checkbox"/> 10 = Con  <input type="checkbox"/> 11 = Debolmente  <input checked="" type="checkbox"/> N.A.         </td> <td style="width: 25%; vertical-align: top;"> <input type="checkbox"/> 12 = Argilla/Argillosa  <input type="checkbox"/> 13 = Limo/Limosa  <input type="checkbox"/> 14 = Sabbia/Sabbiosa  <input type="checkbox"/> 15 = Ghiaia/Ghiaiiosa  <input checked="" type="checkbox"/> N.A.         </td> </tr> </table>	<input type="checkbox"/> 1 = Ghiaia <input checked="" type="checkbox"/> 2 = Sabbia <input type="checkbox"/> 3 = Limo <input type="checkbox"/> 4 = Argilla	<input type="checkbox"/> 5 = Molto Grossa <input checked="" type="checkbox"/> 6 = Grossa <input type="checkbox"/> 7 = Media <input type="checkbox"/> 8 = Fine <input type="checkbox"/> 9 = Molto fine	<input type="checkbox"/> 10 = Con <input type="checkbox"/> 11 = Debolmente <input checked="" type="checkbox"/> N.A.	<input type="checkbox"/> 12 = Argilla/Argillosa <input type="checkbox"/> 13 = Limo/Limosa <input type="checkbox"/> 14 = Sabbia/Sabbiosa <input type="checkbox"/> 15 = Ghiaia/Ghiaiiosa <input checked="" type="checkbox"/> N.A.
	<input type="checkbox"/> 1 = Ghiaia <input checked="" type="checkbox"/> 2 = Sabbia <input type="checkbox"/> 3 = Limo <input type="checkbox"/> 4 = Argilla	<input type="checkbox"/> 5 = Molto Grossa <input checked="" type="checkbox"/> 6 = Grossa <input type="checkbox"/> 7 = Media <input type="checkbox"/> 8 = Fine <input type="checkbox"/> 9 = Molto fine	<input type="checkbox"/> 10 = Con <input type="checkbox"/> 11 = Debolmente <input checked="" type="checkbox"/> N.A.	<input type="checkbox"/> 12 = Argilla/Argillosa <input type="checkbox"/> 13 = Limo/Limosa <input type="checkbox"/> 14 = Sabbia/Sabbiosa <input type="checkbox"/> 15 = Ghiaia/Ghiaiiosa <input checked="" type="checkbox"/> N.A.	
<b><u>Colore:</u></b> ___ Gley1 5/5G1 _____ <b><u>Odore:</u></b> <input type="checkbox"/> 1 = Inodore <input checked="" type="checkbox"/> 2 = Organico <input type="checkbox"/> 3 = Terroso <input type="checkbox"/> 4 = Altro specificare in note <b><u>Grado di idratazione:</u></b> _____ Medio _____ <b><u>Presenza di frammenti conchigliari:</u></b> <input type="checkbox"/> A <input checked="" type="checkbox"/> P <b><u>Presenza di residui e di materiale organico:</u></b> <input type="checkbox"/> A <input checked="" type="checkbox"/> P <b><u>Presenza di Strutture sedimentologiche:</u></b> <input checked="" type="checkbox"/> A <input type="checkbox"/> P					
1.60 – 2.00	<b><u>Litologia:</u></b> <table border="1" style="width: 100%; border-collapse: collapse;"> <tr> <td style="width: 25%; vertical-align: top;"> <input type="checkbox"/> 1 = Ghiaia  <input checked="" type="checkbox"/> 2 = Sabbia  <input type="checkbox"/> 3 = Limo  <input type="checkbox"/> 4 = Argilla         </td> <td style="width: 25%; vertical-align: top;"> <input type="checkbox"/> 5 = Molto Grossa  <input type="checkbox"/> 6 = Grossa  <input type="checkbox"/> 7 = Media  <input type="checkbox"/> 8 = Fine  <input type="checkbox"/> 9 = Molto fine         </td> <td style="width: 25%; vertical-align: top;"> <input checked="" type="checkbox"/> 10 = Con  <input type="checkbox"/> 11 = Debolmente  <input type="checkbox"/> N.A.         </td> <td style="width: 25%; vertical-align: top;"> <input type="checkbox"/> 12 = Argilla/Argillosa  <input type="checkbox"/> 13 = Limo/Limosa  <input checked="" type="checkbox"/> 14 = Sabbia/Sabbiosa  <input type="checkbox"/> 15 = Ghiaia/Ghiaiiosa  <input type="checkbox"/> N.A.         </td> </tr> </table>	<input type="checkbox"/> 1 = Ghiaia <input checked="" type="checkbox"/> 2 = Sabbia <input type="checkbox"/> 3 = Limo <input type="checkbox"/> 4 = Argilla	<input type="checkbox"/> 5 = Molto Grossa <input type="checkbox"/> 6 = Grossa <input type="checkbox"/> 7 = Media <input type="checkbox"/> 8 = Fine <input type="checkbox"/> 9 = Molto fine	<input checked="" type="checkbox"/> 10 = Con <input type="checkbox"/> 11 = Debolmente <input type="checkbox"/> N.A.	<input type="checkbox"/> 12 = Argilla/Argillosa <input type="checkbox"/> 13 = Limo/Limosa <input checked="" type="checkbox"/> 14 = Sabbia/Sabbiosa <input type="checkbox"/> 15 = Ghiaia/Ghiaiiosa <input type="checkbox"/> N.A.
	<input type="checkbox"/> 1 = Ghiaia <input checked="" type="checkbox"/> 2 = Sabbia <input type="checkbox"/> 3 = Limo <input type="checkbox"/> 4 = Argilla	<input type="checkbox"/> 5 = Molto Grossa <input type="checkbox"/> 6 = Grossa <input type="checkbox"/> 7 = Media <input type="checkbox"/> 8 = Fine <input type="checkbox"/> 9 = Molto fine	<input checked="" type="checkbox"/> 10 = Con <input type="checkbox"/> 11 = Debolmente <input type="checkbox"/> N.A.	<input type="checkbox"/> 12 = Argilla/Argillosa <input type="checkbox"/> 13 = Limo/Limosa <input checked="" type="checkbox"/> 14 = Sabbia/Sabbiosa <input type="checkbox"/> 15 = Ghiaia/Ghiaiiosa <input type="checkbox"/> N.A.	
<b><u>Colore:</u></b> ___ Gley1 6/5GY _____ <b><u>Odore:</u></b> <input type="checkbox"/> 1 = Inodore <input checked="" type="checkbox"/> 2 = Organico <input type="checkbox"/> 3 = Terroso <input type="checkbox"/> 4 = Altro specificare in note <b><u>Grado di idratazione:</u></b> _____ Medio _____ <b><u>Presenza di frammenti conchigliari:</u></b> <input type="checkbox"/> A <input checked="" type="checkbox"/> P <b><u>Presenza di residui e di materiale organico:</u></b> <input type="checkbox"/> A <input checked="" type="checkbox"/> P <b><u>Presenza di Strutture sedimentologiche:</u></b> <input checked="" type="checkbox"/> A <input type="checkbox"/> P					



**Chimica**  
**Applicata**  
**Depurazione**  
**Acque S.n.c.**  
*di Filippo Giglio & C.*

**Scheda attività da campo con carota**


**Matrice campionata: sedimenti marini**

DR.19.69  
Rev. 0  
Pagina 2 di 2

**Note**

*(\*) Informazioni richieste: colore (utilizzare le tavole Munsell Soil Color Chart), odore, tipologia dei sedimenti, grado di idratazione, presenza di frammenti conchigliari, presenza di residui e materiale organico, presenza di strutture sedimentologiche. A= Assente P= Presente N.A.= Non applicabile*


Tecnico abilitato  
(Dott. Geol. Alessandro Ciulla)

	<b>Scheda attività da campo con carota</b>	DR.19.69 Rev. 0 Pagina 1 di 2
	<b>Matrice campionata: sedimenti marini</b>	

Identificazione Area / Stazione di Campionamento	SP36
Data esecuzione del sondaggio: 12/07/20	Ora esecuzione del sondaggio: 09:00
Condizioni meteo: Stato del cielo <input checked="" type="checkbox"/> 1 = Sereno <input type="checkbox"/> 2 = Nuvoloso <input type="checkbox"/> 3 = Coperto <input type="checkbox"/> 4 = Precipitazioni Venti <input checked="" type="checkbox"/> 1 = Deboli <input type="checkbox"/> 2 = Moderati <input type="checkbox"/> 3 = Da deboli a moderati <input type="checkbox"/> 4 = Forti	
Temperatura dell'aria (°C): 28	Temperatura dell'acqua (°C): 22,5
Coordinate UTM – WGS84: 4504220,48 N - 751712,21 E	Profondità del fondale (m): 17

Segmento carota (m)	Descrizione della stratigrafia della carota (*)				
0 – 1.00	<b><u>Litologia:</u></b> <table border="1" style="width: 100%; border-collapse: collapse;"> <tr> <td style="width: 25%; vertical-align: top;"> <input type="checkbox"/> 1 = Ghiaia  <input checked="" type="checkbox"/> 2 = Sabbia  <input type="checkbox"/> 3 = Limo  <input type="checkbox"/> 4 = Argilla         </td> <td style="width: 25%; vertical-align: top;"> <input type="checkbox"/> 5 = Molto Grossa  <input checked="" type="checkbox"/> 6 = Grossa  <input type="checkbox"/> 7 = Media  <input type="checkbox"/> 8 = Fine  <input type="checkbox"/> 9 = Molto fine         </td> <td style="width: 25%; vertical-align: top;"> <input type="checkbox"/> 10 = Con  <input type="checkbox"/> 11 = Debolmente  <input checked="" type="checkbox"/> N.A.         </td> <td style="width: 25%; vertical-align: top;"> <input type="checkbox"/> 12 = Argilla/Argillosa  <input type="checkbox"/> 13 = Limo/Limosa  <input type="checkbox"/> 14 = Sabbia/Sabbiosa  <input type="checkbox"/> 15 = Ghiaia/Ghiaiiosa  <input checked="" type="checkbox"/> N.A.         </td> </tr> </table>	<input type="checkbox"/> 1 = Ghiaia <input checked="" type="checkbox"/> 2 = Sabbia <input type="checkbox"/> 3 = Limo <input type="checkbox"/> 4 = Argilla	<input type="checkbox"/> 5 = Molto Grossa <input checked="" type="checkbox"/> 6 = Grossa <input type="checkbox"/> 7 = Media <input type="checkbox"/> 8 = Fine <input type="checkbox"/> 9 = Molto fine	<input type="checkbox"/> 10 = Con <input type="checkbox"/> 11 = Debolmente <input checked="" type="checkbox"/> N.A.	<input type="checkbox"/> 12 = Argilla/Argillosa <input type="checkbox"/> 13 = Limo/Limosa <input type="checkbox"/> 14 = Sabbia/Sabbiosa <input type="checkbox"/> 15 = Ghiaia/Ghiaiiosa <input checked="" type="checkbox"/> N.A.
	<input type="checkbox"/> 1 = Ghiaia <input checked="" type="checkbox"/> 2 = Sabbia <input type="checkbox"/> 3 = Limo <input type="checkbox"/> 4 = Argilla	<input type="checkbox"/> 5 = Molto Grossa <input checked="" type="checkbox"/> 6 = Grossa <input type="checkbox"/> 7 = Media <input type="checkbox"/> 8 = Fine <input type="checkbox"/> 9 = Molto fine	<input type="checkbox"/> 10 = Con <input type="checkbox"/> 11 = Debolmente <input checked="" type="checkbox"/> N.A.	<input type="checkbox"/> 12 = Argilla/Argillosa <input type="checkbox"/> 13 = Limo/Limosa <input type="checkbox"/> 14 = Sabbia/Sabbiosa <input type="checkbox"/> 15 = Ghiaia/Ghiaiiosa <input checked="" type="checkbox"/> N.A.	
<b><u>Colore:</u></b> ___ Gley1 5/10GY _____ <b><u>Odore:</u></b> <input checked="" type="checkbox"/> 1 = Inodore <input type="checkbox"/> 2 = Organico <input type="checkbox"/> 3 = Terroso <input type="checkbox"/> 4 = Altro specificare in note <b><u>Grado di idratazione:</u></b> _____ Medio _____ <b><u>Presenza di frammenti conchigliari:</u></b> <input type="checkbox"/> A <input checked="" type="checkbox"/> P <b><u>Presenza di residui e di materiale organico:</u></b> <input checked="" type="checkbox"/> A <input type="checkbox"/> P <b><u>Presenza di Strutture sedimentologiche:</u></b> <input checked="" type="checkbox"/> A <input type="checkbox"/> P					
1.00 – 2.00	<b><u>Litologia:</u></b> <table border="1" style="width: 100%; border-collapse: collapse;"> <tr> <td style="width: 25%; vertical-align: top;"> <input type="checkbox"/> 1 = Ghiaia  <input checked="" type="checkbox"/> 2 = Sabbia  <input type="checkbox"/> 3 = Limo  <input type="checkbox"/> 4 = Argilla         </td> <td style="width: 25%; vertical-align: top;"> <input type="checkbox"/> 5 = Molto Grossa  <input checked="" type="checkbox"/> 6 = Grossa  <input type="checkbox"/> 7 = Media  <input type="checkbox"/> 8 = Fine  <input type="checkbox"/> 9 = Molto fine         </td> <td style="width: 25%; vertical-align: top;"> <input type="checkbox"/> 10 = Con  <input type="checkbox"/> 11 = Debolmente  <input checked="" type="checkbox"/> N.A.         </td> <td style="width: 25%; vertical-align: top;"> <input type="checkbox"/> 12 = Argilla/Argillosa  <input type="checkbox"/> 13 = Limo/Limosa  <input type="checkbox"/> 14 = Sabbia/Sabbiosa  <input type="checkbox"/> 15 = Ghiaia/Ghiaiiosa  <input checked="" type="checkbox"/> N.A.         </td> </tr> </table>	<input type="checkbox"/> 1 = Ghiaia <input checked="" type="checkbox"/> 2 = Sabbia <input type="checkbox"/> 3 = Limo <input type="checkbox"/> 4 = Argilla	<input type="checkbox"/> 5 = Molto Grossa <input checked="" type="checkbox"/> 6 = Grossa <input type="checkbox"/> 7 = Media <input type="checkbox"/> 8 = Fine <input type="checkbox"/> 9 = Molto fine	<input type="checkbox"/> 10 = Con <input type="checkbox"/> 11 = Debolmente <input checked="" type="checkbox"/> N.A.	<input type="checkbox"/> 12 = Argilla/Argillosa <input type="checkbox"/> 13 = Limo/Limosa <input type="checkbox"/> 14 = Sabbia/Sabbiosa <input type="checkbox"/> 15 = Ghiaia/Ghiaiiosa <input checked="" type="checkbox"/> N.A.
	<input type="checkbox"/> 1 = Ghiaia <input checked="" type="checkbox"/> 2 = Sabbia <input type="checkbox"/> 3 = Limo <input type="checkbox"/> 4 = Argilla	<input type="checkbox"/> 5 = Molto Grossa <input checked="" type="checkbox"/> 6 = Grossa <input type="checkbox"/> 7 = Media <input type="checkbox"/> 8 = Fine <input type="checkbox"/> 9 = Molto fine	<input type="checkbox"/> 10 = Con <input type="checkbox"/> 11 = Debolmente <input checked="" type="checkbox"/> N.A.	<input type="checkbox"/> 12 = Argilla/Argillosa <input type="checkbox"/> 13 = Limo/Limosa <input type="checkbox"/> 14 = Sabbia/Sabbiosa <input type="checkbox"/> 15 = Ghiaia/Ghiaiiosa <input checked="" type="checkbox"/> N.A.	
<b><u>Colore:</u></b> ___ Gley1 5/5GY _____ <b><u>Odore:</u></b> <input checked="" type="checkbox"/> 1 = Inodore <input type="checkbox"/> 2 = Organico <input type="checkbox"/> 3 = Terroso <input type="checkbox"/> 4 = Altro specificare in note <b><u>Grado di idratazione:</u></b> _____ Medio _____ <b><u>Presenza di frammenti conchigliari:</u></b> <input type="checkbox"/> A <input checked="" type="checkbox"/> P <b><u>Presenza di residui e di materiale organico:</u></b> <input checked="" type="checkbox"/> A <input type="checkbox"/> P <b><u>Presenza di Strutture sedimentologiche:</u></b> <input checked="" type="checkbox"/> A <input type="checkbox"/> P					




 <p><b>Chimica</b> <b>Applicata</b> <b>Depurazione</b> <b>Acque S.n.c.</b> <i>di Filippo Giglio &amp; C.</i></p>	<b>Scheda attività da campo con carota</b>	DR.19.69 Rev. 0
	<b>Matrice campionata: sedimenti marini</b>	Pagina 2 di 2

**Note**

*(\*) Informazioni richieste: colore (utilizzare le tavole Munsell Soil Color Chart), odore, tipologia dei sedimenti, grado di idratazione, presenza di frammenti conchigliari, presenza di residui e materiale organico, presenza di strutture sedimentologiche. A= Assente P= Presente N.A.= Non applicabile*

Tecnico abilitato  
(Dott. Geol. Alessandro Ciulla)

 <p><b>Chimica Applicata Depurazione Acque S.n.c.</b> di Filippo Giglio &amp; C.</p>	<b>Scheda attività da campo con carota</b>	DR.19.69 Rev. 0 Pagina 1 di 2
	<b>Matrice campionata: sedimenti marini</b>	

Identificazione Area / Stazione di Campionamento	SP37
Data esecuzione del sondaggio: 12/07/20	Ora esecuzione del sondaggio: 07:30
Condizioni meteo: Stato del cielo <input checked="" type="checkbox"/> 1 = Sereno <input type="checkbox"/> 2 = Nuvoloso <input type="checkbox"/> 3 = Coperto <input type="checkbox"/> 4 = Precipitazioni Venti <input checked="" type="checkbox"/> 1 = Deboli <input type="checkbox"/> 2 = Moderati <input type="checkbox"/> 3 = Da deboli a moderati <input type="checkbox"/> 4 = Forti	
Temperatura dell'aria (°C): 28	Temperatura dell'acqua (°C): 22,5
Coordinate UTM – WGS84: 4504461,48 N - 751039,07 E	Profondità del fondale (m): 17

Segmento carota (m)	Descrizione della stratigrafia della carota (*)				
0 – 1.00	<p><b><u>Litologia:</u></b></p> <table border="1" style="width: 100%; border-collapse: collapse;"> <tr> <td style="width: 25%; vertical-align: top;"> <input type="checkbox"/> 1 = Ghiaia  <input checked="" type="checkbox"/> 2 = Sabbia  <input type="checkbox"/> 3 = Limo  <input type="checkbox"/> 4 = Argilla         </td> <td style="width: 25%; vertical-align: top;"> <input type="checkbox"/> 5 = Molto Grossa  <input type="checkbox"/> 6 = Grossa  <input checked="" type="checkbox"/> 7 = Media  <input type="checkbox"/> 8 = Fine  <input type="checkbox"/> 9 = Molto fine         </td> <td style="width: 25%; vertical-align: top;"> <input type="checkbox"/> 10 = Con  <input checked="" type="checkbox"/> 11 = Debolmente  <input type="checkbox"/> N.A.         </td> <td style="width: 25%; vertical-align: top;"> <input type="checkbox"/> 12 = Argilla/Argillosa  <input checked="" type="checkbox"/> 13 = Limo/Limosa  <input type="checkbox"/> 14 = Sabbia/Sabbiosa  <input type="checkbox"/> 15 = Ghiaia/Ghiosa  <input type="checkbox"/> N.A.         </td> </tr> </table> <p><b><u>Colore:</u></b> ___ Gley1 4/10Y _____</p> <p><b><u>Odore:</u></b> <input type="checkbox"/> 1 = Inodore <input checked="" type="checkbox"/> 2 = Organico <input type="checkbox"/> 3 = Terroso <input type="checkbox"/> 4 = Altro specificare in note</p> <p><b><u>Grado di idratazione:</u></b> _____ Medio _____</p> <p><b><u>Presenza di frammenti conchigliari:</u></b> <input type="checkbox"/> A <input checked="" type="checkbox"/> P</p> <p><b><u>Presenza di residui e di materiale organico:</u></b> <input type="checkbox"/> A <input checked="" type="checkbox"/> P</p> <p><b><u>Presenza di Strutture sedimentologiche:</u></b> <input checked="" type="checkbox"/> A <input type="checkbox"/> P</p>	<input type="checkbox"/> 1 = Ghiaia <input checked="" type="checkbox"/> 2 = Sabbia <input type="checkbox"/> 3 = Limo <input type="checkbox"/> 4 = Argilla	<input type="checkbox"/> 5 = Molto Grossa <input type="checkbox"/> 6 = Grossa <input checked="" type="checkbox"/> 7 = Media <input type="checkbox"/> 8 = Fine <input type="checkbox"/> 9 = Molto fine	<input type="checkbox"/> 10 = Con <input checked="" type="checkbox"/> 11 = Debolmente <input type="checkbox"/> N.A.	<input type="checkbox"/> 12 = Argilla/Argillosa <input checked="" type="checkbox"/> 13 = Limo/Limosa <input type="checkbox"/> 14 = Sabbia/Sabbiosa <input type="checkbox"/> 15 = Ghiaia/Ghiosa <input type="checkbox"/> N.A.
	<input type="checkbox"/> 1 = Ghiaia <input checked="" type="checkbox"/> 2 = Sabbia <input type="checkbox"/> 3 = Limo <input type="checkbox"/> 4 = Argilla	<input type="checkbox"/> 5 = Molto Grossa <input type="checkbox"/> 6 = Grossa <input checked="" type="checkbox"/> 7 = Media <input type="checkbox"/> 8 = Fine <input type="checkbox"/> 9 = Molto fine	<input type="checkbox"/> 10 = Con <input checked="" type="checkbox"/> 11 = Debolmente <input type="checkbox"/> N.A.	<input type="checkbox"/> 12 = Argilla/Argillosa <input checked="" type="checkbox"/> 13 = Limo/Limosa <input type="checkbox"/> 14 = Sabbia/Sabbiosa <input type="checkbox"/> 15 = Ghiaia/Ghiosa <input type="checkbox"/> N.A.	
1.00 – 2.00	<p><b><u>Litologia:</u></b></p> <table border="1" style="width: 100%; border-collapse: collapse;"> <tr> <td style="width: 25%; vertical-align: top;"> <input type="checkbox"/> 1 = Ghiaia  <input checked="" type="checkbox"/> 2 = Sabbia  <input type="checkbox"/> 3 = Limo  <input type="checkbox"/> 4 = Argilla         </td> <td style="width: 25%; vertical-align: top;"> <input type="checkbox"/> 5 = Molto Grossa  <input type="checkbox"/> 6 = Grossa  <input type="checkbox"/> 7 = Media  <input checked="" type="checkbox"/> 8 = Fine  <input type="checkbox"/> 9 = Molto fine         </td> <td style="width: 25%; vertical-align: top;"> <input type="checkbox"/> 10 = Con  <input checked="" type="checkbox"/> 11 = Debolmente  <input type="checkbox"/> N.A.         </td> <td style="width: 25%; vertical-align: top;"> <input type="checkbox"/> 12 = Argilla/Argillosa  <input checked="" type="checkbox"/> 13 = Limo/Limosa  <input type="checkbox"/> 14 = Sabbia/Sabbiosa  <input type="checkbox"/> 15 = Ghiaia/Ghiosa  <input type="checkbox"/> N.A.         </td> </tr> </table> <p><b><u>Colore:</u></b> ___ Gley1 4/10GY _____</p> <p><b><u>Odore:</u></b> <input type="checkbox"/> 1 = Inodore <input checked="" type="checkbox"/> 2 = Organico <input type="checkbox"/> 3 = Terroso <input type="checkbox"/> 4 = Altro specificare in note</p> <p><b><u>Grado di idratazione:</u></b> _____ Medio - Elevato _____</p> <p><b><u>Presenza di frammenti conchigliari:</u></b> <input type="checkbox"/> A <input checked="" type="checkbox"/> P</p> <p><b><u>Presenza di residui e di materiale organico:</u></b> <input type="checkbox"/> A <input checked="" type="checkbox"/> P</p> <p><b><u>Presenza di Strutture sedimentologiche:</u></b> <input checked="" type="checkbox"/> A <input type="checkbox"/> P</p>	<input type="checkbox"/> 1 = Ghiaia <input checked="" type="checkbox"/> 2 = Sabbia <input type="checkbox"/> 3 = Limo <input type="checkbox"/> 4 = Argilla	<input type="checkbox"/> 5 = Molto Grossa <input type="checkbox"/> 6 = Grossa <input type="checkbox"/> 7 = Media <input checked="" type="checkbox"/> 8 = Fine <input type="checkbox"/> 9 = Molto fine	<input type="checkbox"/> 10 = Con <input checked="" type="checkbox"/> 11 = Debolmente <input type="checkbox"/> N.A.	<input type="checkbox"/> 12 = Argilla/Argillosa <input checked="" type="checkbox"/> 13 = Limo/Limosa <input type="checkbox"/> 14 = Sabbia/Sabbiosa <input type="checkbox"/> 15 = Ghiaia/Ghiosa <input type="checkbox"/> N.A.
	<input type="checkbox"/> 1 = Ghiaia <input checked="" type="checkbox"/> 2 = Sabbia <input type="checkbox"/> 3 = Limo <input type="checkbox"/> 4 = Argilla	<input type="checkbox"/> 5 = Molto Grossa <input type="checkbox"/> 6 = Grossa <input type="checkbox"/> 7 = Media <input checked="" type="checkbox"/> 8 = Fine <input type="checkbox"/> 9 = Molto fine	<input type="checkbox"/> 10 = Con <input checked="" type="checkbox"/> 11 = Debolmente <input type="checkbox"/> N.A.	<input type="checkbox"/> 12 = Argilla/Argillosa <input checked="" type="checkbox"/> 13 = Limo/Limosa <input type="checkbox"/> 14 = Sabbia/Sabbiosa <input type="checkbox"/> 15 = Ghiaia/Ghiosa <input type="checkbox"/> N.A.	




Segmento carota (m)	Descrizione della stratigrafia della carota (*)			
2.00 -2.50	<b>Litologia:</b>			
	<table border="1"><tr><td><input type="checkbox"/> 1 = Ghiaia <input checked="" type="checkbox"/> 2 = Sabbia <input type="checkbox"/> 3 = Limo <input type="checkbox"/> 4 = Argilla</td><td><input type="checkbox"/> 5 = Molto Grossa <input checked="" type="checkbox"/> 6 = Grossa <input type="checkbox"/> 7 = Media <input type="checkbox"/> 8 = Fine <input type="checkbox"/> 9 = Molto fine</td><td><input type="checkbox"/> 10 = Con <input type="checkbox"/> 11 = Debolmente <input checked="" type="checkbox"/> N.A.</td><td><input type="checkbox"/> 12 = Argilla/Argillosa <input type="checkbox"/> 13 = Limo/Limosa <input type="checkbox"/> 14 = Sabbia/Sabbiosa <input type="checkbox"/> 15 = Ghiaia/Ghiosa <input checked="" type="checkbox"/> N.A.</td></tr></table>	<input type="checkbox"/> 1 = Ghiaia <input checked="" type="checkbox"/> 2 = Sabbia <input type="checkbox"/> 3 = Limo <input type="checkbox"/> 4 = Argilla	<input type="checkbox"/> 5 = Molto Grossa <input checked="" type="checkbox"/> 6 = Grossa <input type="checkbox"/> 7 = Media <input type="checkbox"/> 8 = Fine <input type="checkbox"/> 9 = Molto fine	<input type="checkbox"/> 10 = Con <input type="checkbox"/> 11 = Debolmente <input checked="" type="checkbox"/> N.A.
<input type="checkbox"/> 1 = Ghiaia <input checked="" type="checkbox"/> 2 = Sabbia <input type="checkbox"/> 3 = Limo <input type="checkbox"/> 4 = Argilla	<input type="checkbox"/> 5 = Molto Grossa <input checked="" type="checkbox"/> 6 = Grossa <input type="checkbox"/> 7 = Media <input type="checkbox"/> 8 = Fine <input type="checkbox"/> 9 = Molto fine	<input type="checkbox"/> 10 = Con <input type="checkbox"/> 11 = Debolmente <input checked="" type="checkbox"/> N.A.	<input type="checkbox"/> 12 = Argilla/Argillosa <input type="checkbox"/> 13 = Limo/Limosa <input type="checkbox"/> 14 = Sabbia/Sabbiosa <input type="checkbox"/> 15 = Ghiaia/Ghiosa <input checked="" type="checkbox"/> N.A.	
	<b>Colore:</b> _____ Gley1 5/10GY _____			
	<b>Odore:</b> <input type="checkbox"/> 1 = Inodore <input checked="" type="checkbox"/> 2 = Organico <input type="checkbox"/> 3 = Terroso <input type="checkbox"/> 4 = Altro specificare in note			
	<b>Grado di idratazione:</b> _____ Medio _____			
	<b>Presenza di frammenti conchigliari:</b> <input type="checkbox"/> A <input checked="" type="checkbox"/> P			
	<b>Presenza di residui e di materiale organico:</b> <input type="checkbox"/> A <input checked="" type="checkbox"/> P			
	<b>Presenza di Strutture sedimentologiche:</b> <input checked="" type="checkbox"/> A <input type="checkbox"/> P			

Note

(\*) Informazioni richieste: colore (utilizzare le tavole Munsell Soil Color Chart), odore, tipologia dei sedimenti, grado di idratazione, presenza di frammenti conchigliari, presenza di residui e materiale organico, presenza di strutture sedimentologiche. A= Assente P= Presente N.A.= Non applicabile

Tecnico abilitato  
(Dott. Geol. Alessandro Ciulla)

	<b>Scheda attività da campo con carota</b>	DR.19.69 Rev. 0 Pagina 1 di 2
	<b>Matrice campionata: sedimenti marini</b>	

Identificazione Area / Stazione di Campionamento	SP38
Data esecuzione del sondaggio: 11/07/20	Ora esecuzione del sondaggio: 10:50
Condizioni meteo: Stato del cielo <input checked="" type="checkbox"/> 1 = Sereno <input type="checkbox"/> 2 = Nuvoloso <input type="checkbox"/> 3 = Coperto <input type="checkbox"/> 4 = Precipitazioni Venti <input checked="" type="checkbox"/> 1 = Deboli <input type="checkbox"/> 2 = Moderati <input type="checkbox"/> 3 = Da deboli a moderati <input type="checkbox"/> 4 = Forti	
Temperatura dell'aria (°C): 32	Temperatura dell'acqua (°C): 22,5
Coordinate UTM – WGS84: 4504256,15 N - 750585,33 E	Profondità del fondale (m): 17,5

Segmento carota (m)	Descrizione della stratigrafia della carota (*)				
0 – 1.50	<b><u>Litologia:</u></b> <table border="1" style="width: 100%; border-collapse: collapse;"> <tr> <td style="width: 25%; vertical-align: top;"> <input type="checkbox"/> 1 = Ghiaia  <input checked="" type="checkbox"/> 2 = Sabbia  <input type="checkbox"/> 3 = Limo  <input type="checkbox"/> 4 = Argilla         </td> <td style="width: 25%; vertical-align: top;"> <input type="checkbox"/> 5 = Molto Grossa  <input type="checkbox"/> 6 = Grossa  <input checked="" type="checkbox"/> 7 = Media  <input type="checkbox"/> 8 = Fine  <input type="checkbox"/> 9 = Molto fine         </td> <td style="width: 25%; vertical-align: top;"> <input type="checkbox"/> 10 = Con  <input checked="" type="checkbox"/> 11 = Debolmente  <input type="checkbox"/> N.A.         </td> <td style="width: 25%; vertical-align: top;"> <input type="checkbox"/> 12 = Argilla/Argillosa  <input checked="" type="checkbox"/> 13 = Limo/Limosa  <input type="checkbox"/> 14 = Sabbia/Sabbiosa  <input type="checkbox"/> 15 = Ghiaia/Ghiosa  <input type="checkbox"/> N.A.         </td> </tr> </table>	<input type="checkbox"/> 1 = Ghiaia <input checked="" type="checkbox"/> 2 = Sabbia <input type="checkbox"/> 3 = Limo <input type="checkbox"/> 4 = Argilla	<input type="checkbox"/> 5 = Molto Grossa <input type="checkbox"/> 6 = Grossa <input checked="" type="checkbox"/> 7 = Media <input type="checkbox"/> 8 = Fine <input type="checkbox"/> 9 = Molto fine	<input type="checkbox"/> 10 = Con <input checked="" type="checkbox"/> 11 = Debolmente <input type="checkbox"/> N.A.	<input type="checkbox"/> 12 = Argilla/Argillosa <input checked="" type="checkbox"/> 13 = Limo/Limosa <input type="checkbox"/> 14 = Sabbia/Sabbiosa <input type="checkbox"/> 15 = Ghiaia/Ghiosa <input type="checkbox"/> N.A.
	<input type="checkbox"/> 1 = Ghiaia <input checked="" type="checkbox"/> 2 = Sabbia <input type="checkbox"/> 3 = Limo <input type="checkbox"/> 4 = Argilla	<input type="checkbox"/> 5 = Molto Grossa <input type="checkbox"/> 6 = Grossa <input checked="" type="checkbox"/> 7 = Media <input type="checkbox"/> 8 = Fine <input type="checkbox"/> 9 = Molto fine	<input type="checkbox"/> 10 = Con <input checked="" type="checkbox"/> 11 = Debolmente <input type="checkbox"/> N.A.	<input type="checkbox"/> 12 = Argilla/Argillosa <input checked="" type="checkbox"/> 13 = Limo/Limosa <input type="checkbox"/> 14 = Sabbia/Sabbiosa <input type="checkbox"/> 15 = Ghiaia/Ghiosa <input type="checkbox"/> N.A.	
<b><u>Colore:</u></b> ___ Gley1 5/5GY _____ <b><u>Odore:</u></b> <input type="checkbox"/> 1 = Inodore <input checked="" type="checkbox"/> 2 = Organico <input type="checkbox"/> 3 = Terroso <input type="checkbox"/> 4 = Altro specificare in note <b><u>Grado di idratazione:</u></b> _____ Medio - Elevato _____ <b><u>Presenza di frammenti conchigliari:</u></b> <input type="checkbox"/> A <input checked="" type="checkbox"/> P <b><u>Presenza di residui e di materiale organico:</u></b> <input type="checkbox"/> A <input checked="" type="checkbox"/> P <b><u>Presenza di Strutture sedimentologiche:</u></b> <input checked="" type="checkbox"/> A <input type="checkbox"/> P					
1.50 – 2.00	<b><u>Litologia:</u></b> <table border="1" style="width: 100%; border-collapse: collapse;"> <tr> <td style="width: 25%; vertical-align: top;"> <input type="checkbox"/> 1 = Ghiaia  <input checked="" type="checkbox"/> 2 = Sabbia  <input type="checkbox"/> 3 = Limo  <input type="checkbox"/> 4 = Argilla         </td> <td style="width: 25%; vertical-align: top;"> <input type="checkbox"/> 5 = Molto Grossa  <input type="checkbox"/> 6 = Grossa  <input type="checkbox"/> 7 = Media  <input checked="" type="checkbox"/> 8 = Fine  <input type="checkbox"/> 9 = Molto fine         </td> <td style="width: 25%; vertical-align: top;"> <input type="checkbox"/> 10 = Con  <input type="checkbox"/> 11 = Debolmente  <input checked="" type="checkbox"/> N.A.         </td> <td style="width: 25%; vertical-align: top;"> <input type="checkbox"/> 12 = Argilla/Argillosa  <input type="checkbox"/> 13 = Limo/Limosa  <input type="checkbox"/> 14 = Sabbia/Sabbiosa  <input type="checkbox"/> 15 = Ghiaia/Ghiosa  <input checked="" type="checkbox"/> N.A.         </td> </tr> </table>	<input type="checkbox"/> 1 = Ghiaia <input checked="" type="checkbox"/> 2 = Sabbia <input type="checkbox"/> 3 = Limo <input type="checkbox"/> 4 = Argilla	<input type="checkbox"/> 5 = Molto Grossa <input type="checkbox"/> 6 = Grossa <input type="checkbox"/> 7 = Media <input checked="" type="checkbox"/> 8 = Fine <input type="checkbox"/> 9 = Molto fine	<input type="checkbox"/> 10 = Con <input type="checkbox"/> 11 = Debolmente <input checked="" type="checkbox"/> N.A.	<input type="checkbox"/> 12 = Argilla/Argillosa <input type="checkbox"/> 13 = Limo/Limosa <input type="checkbox"/> 14 = Sabbia/Sabbiosa <input type="checkbox"/> 15 = Ghiaia/Ghiosa <input checked="" type="checkbox"/> N.A.
	<input type="checkbox"/> 1 = Ghiaia <input checked="" type="checkbox"/> 2 = Sabbia <input type="checkbox"/> 3 = Limo <input type="checkbox"/> 4 = Argilla	<input type="checkbox"/> 5 = Molto Grossa <input type="checkbox"/> 6 = Grossa <input type="checkbox"/> 7 = Media <input checked="" type="checkbox"/> 8 = Fine <input type="checkbox"/> 9 = Molto fine	<input type="checkbox"/> 10 = Con <input type="checkbox"/> 11 = Debolmente <input checked="" type="checkbox"/> N.A.	<input type="checkbox"/> 12 = Argilla/Argillosa <input type="checkbox"/> 13 = Limo/Limosa <input type="checkbox"/> 14 = Sabbia/Sabbiosa <input type="checkbox"/> 15 = Ghiaia/Ghiosa <input checked="" type="checkbox"/> N.A.	
<b><u>Colore:</u></b> ___ Gley1 5/10GY _____ <b><u>Odore:</u></b> <input type="checkbox"/> 1 = Inodore <input checked="" type="checkbox"/> 2 = Organico <input type="checkbox"/> 3 = Terroso <input type="checkbox"/> 4 = Altro specificare in note <b><u>Grado di idratazione:</u></b> _____ Medio - Elevato _____ <b><u>Presenza di frammenti conchigliari:</u></b> <input type="checkbox"/> A <input checked="" type="checkbox"/> P <b><u>Presenza di residui e di materiale organico:</u></b> <input type="checkbox"/> A <input checked="" type="checkbox"/> P <b><u>Presenza di Strutture sedimentologiche:</u></b> <input checked="" type="checkbox"/> A <input type="checkbox"/> P					



**Chimica**  
**Applicata**  
**Depurazione**  
**Acque S.n.c.**  
*di Filippo Giglio & C.*

**Scheda attività da campo con carota**


**Matrice campionata: sedimenti marini**

DR.19.69  
Rev. 0  
Pagina 2 di 2

**Note**

*(\*) Informazioni richieste: colore (utilizzare le tavole Munsell Soil Color Chart), odore, tipologia dei sedimenti, grado di idratazione, presenza di frammenti conchigliari, presenza di residui e materiale organico, presenza di strutture sedimentologiche. A= Assente P= Presente N.A.= Non applicabile*

Tecnico abilitato  
(Dott. Geol. Alessandro Ciulla)

	<b>Scheda attività da campo con carota</b>	DR.19.69 Rev. 0 Pagina 1 di 2
	<b>Matrice campionata: sedimenti marini</b>	

Identificazione Area / Stazione di Campionamento	SP39
Data esecuzione del sondaggio: 11/07/20	Ora esecuzione del sondaggio: 11:20
Condizioni meteo: Stato del cielo <input checked="" type="checkbox"/> 1 = Sereno <input type="checkbox"/> 2 = Nuvoloso <input type="checkbox"/> 3 = Coperto <input type="checkbox"/> 4 = Precipitazioni Venti <input checked="" type="checkbox"/> 1 = Deboli <input type="checkbox"/> 2 = Moderati <input type="checkbox"/> 3 = Da deboli a moderati <input type="checkbox"/> 4 = Forti	
Temperatura dell'aria (°C): 33	Temperatura dell'acqua (°C): 22,5
Coordinate UTM – WGS84: 4504200,19 N - 750387,09 E	Profondità del fondale (m): 17

Segmento carota (m)	Descrizione della stratigrafia della carota (*)				
0 – 0.50	<b><u>Litologia:</u></b> <table border="1" style="width: 100%; border-collapse: collapse;"> <tr> <td style="width: 25%; vertical-align: top;"> <input type="checkbox"/> 1 = Ghiaia  <input checked="" type="checkbox"/> 2 = Sabbia  <input type="checkbox"/> 3 = Limo  <input type="checkbox"/> 4 = Argilla         </td> <td style="width: 25%; vertical-align: top;"> <input type="checkbox"/> 5 = Molto Grossa  <input type="checkbox"/> 6 = Grossa  <input checked="" type="checkbox"/> 7 = Media  <input type="checkbox"/> 8 = Fine  <input type="checkbox"/> 9 = Molto fine         </td> <td style="width: 25%; vertical-align: top;"> <input type="checkbox"/> 10 = Con  <input checked="" type="checkbox"/> 11 = Debolmente  <input type="checkbox"/> N.A.         </td> <td style="width: 25%; vertical-align: top;"> <input type="checkbox"/> 12 = Argilla/Argillosa  <input checked="" type="checkbox"/> 13 = Limo/Limosa  <input type="checkbox"/> 14 = Sabbia/Sabbiosa  <input type="checkbox"/> 15 = Ghiaia/Ghiosa  <input type="checkbox"/> N.A.         </td> </tr> </table>	<input type="checkbox"/> 1 = Ghiaia <input checked="" type="checkbox"/> 2 = Sabbia <input type="checkbox"/> 3 = Limo <input type="checkbox"/> 4 = Argilla	<input type="checkbox"/> 5 = Molto Grossa <input type="checkbox"/> 6 = Grossa <input checked="" type="checkbox"/> 7 = Media <input type="checkbox"/> 8 = Fine <input type="checkbox"/> 9 = Molto fine	<input type="checkbox"/> 10 = Con <input checked="" type="checkbox"/> 11 = Debolmente <input type="checkbox"/> N.A.	<input type="checkbox"/> 12 = Argilla/Argillosa <input checked="" type="checkbox"/> 13 = Limo/Limosa <input type="checkbox"/> 14 = Sabbia/Sabbiosa <input type="checkbox"/> 15 = Ghiaia/Ghiosa <input type="checkbox"/> N.A.
	<input type="checkbox"/> 1 = Ghiaia <input checked="" type="checkbox"/> 2 = Sabbia <input type="checkbox"/> 3 = Limo <input type="checkbox"/> 4 = Argilla	<input type="checkbox"/> 5 = Molto Grossa <input type="checkbox"/> 6 = Grossa <input checked="" type="checkbox"/> 7 = Media <input type="checkbox"/> 8 = Fine <input type="checkbox"/> 9 = Molto fine	<input type="checkbox"/> 10 = Con <input checked="" type="checkbox"/> 11 = Debolmente <input type="checkbox"/> N.A.	<input type="checkbox"/> 12 = Argilla/Argillosa <input checked="" type="checkbox"/> 13 = Limo/Limosa <input type="checkbox"/> 14 = Sabbia/Sabbiosa <input type="checkbox"/> 15 = Ghiaia/Ghiosa <input type="checkbox"/> N.A.	
<b><u>Colore:</u></b> ___ Gley1 5/5G1 _____ <b><u>Odore:</u></b> <input checked="" type="checkbox"/> 1 = Inodore <input type="checkbox"/> 2 = Organico <input type="checkbox"/> 3 = Terroso <input type="checkbox"/> 4 = Altro specificare in note <b><u>Grado di idratazione:</u></b> _____ Medio - Elevato _____ <b><u>Presenza di frammenti conchigliari:</u></b> <input type="checkbox"/> A <input checked="" type="checkbox"/> P <b><u>Presenza di residui e di materiale organico:</u></b> <input checked="" type="checkbox"/> A <input type="checkbox"/> P <b><u>Presenza di Strutture sedimentologiche:</u></b> <input checked="" type="checkbox"/> A <input type="checkbox"/> P					
0.50 – 1.50	<b><u>Litologia:</u></b> <table border="1" style="width: 100%; border-collapse: collapse;"> <tr> <td style="width: 25%; vertical-align: top;"> <input type="checkbox"/> 1 = Ghiaia  <input checked="" type="checkbox"/> 2 = Sabbia  <input type="checkbox"/> 3 = Limo  <input type="checkbox"/> 4 = Argilla         </td> <td style="width: 25%; vertical-align: top;"> <input type="checkbox"/> 5 = Molto Grossa  <input type="checkbox"/> 6 = Grossa  <input type="checkbox"/> 7 = Media  <input checked="" type="checkbox"/> 8 = Fine  <input type="checkbox"/> 9 = Molto fine         </td> <td style="width: 25%; vertical-align: top;"> <input type="checkbox"/> 10 = Con  <input type="checkbox"/> 11 = Debolmente  <input checked="" type="checkbox"/> N.A.         </td> <td style="width: 25%; vertical-align: top;"> <input type="checkbox"/> 12 = Argilla/Argillosa  <input type="checkbox"/> 13 = Limo/Limosa  <input type="checkbox"/> 14 = Sabbia/Sabbiosa  <input type="checkbox"/> 15 = Ghiaia/Ghiosa  <input checked="" type="checkbox"/> N.A.         </td> </tr> </table>	<input type="checkbox"/> 1 = Ghiaia <input checked="" type="checkbox"/> 2 = Sabbia <input type="checkbox"/> 3 = Limo <input type="checkbox"/> 4 = Argilla	<input type="checkbox"/> 5 = Molto Grossa <input type="checkbox"/> 6 = Grossa <input type="checkbox"/> 7 = Media <input checked="" type="checkbox"/> 8 = Fine <input type="checkbox"/> 9 = Molto fine	<input type="checkbox"/> 10 = Con <input type="checkbox"/> 11 = Debolmente <input checked="" type="checkbox"/> N.A.	<input type="checkbox"/> 12 = Argilla/Argillosa <input type="checkbox"/> 13 = Limo/Limosa <input type="checkbox"/> 14 = Sabbia/Sabbiosa <input type="checkbox"/> 15 = Ghiaia/Ghiosa <input checked="" type="checkbox"/> N.A.
	<input type="checkbox"/> 1 = Ghiaia <input checked="" type="checkbox"/> 2 = Sabbia <input type="checkbox"/> 3 = Limo <input type="checkbox"/> 4 = Argilla	<input type="checkbox"/> 5 = Molto Grossa <input type="checkbox"/> 6 = Grossa <input type="checkbox"/> 7 = Media <input checked="" type="checkbox"/> 8 = Fine <input type="checkbox"/> 9 = Molto fine	<input type="checkbox"/> 10 = Con <input type="checkbox"/> 11 = Debolmente <input checked="" type="checkbox"/> N.A.	<input type="checkbox"/> 12 = Argilla/Argillosa <input type="checkbox"/> 13 = Limo/Limosa <input type="checkbox"/> 14 = Sabbia/Sabbiosa <input type="checkbox"/> 15 = Ghiaia/Ghiosa <input checked="" type="checkbox"/> N.A.	
<b><u>Colore:</u></b> ___ Gley1 5/10GY _____ <b><u>Odore:</u></b> <input checked="" type="checkbox"/> 1 = Inodore <input type="checkbox"/> 2 = Organico <input type="checkbox"/> 3 = Terroso <input type="checkbox"/> 4 = Altro specificare in note <b><u>Grado di idratazione:</u></b> _____ Medio _____ <b><u>Presenza di frammenti conchigliari:</u></b> <input type="checkbox"/> A <input checked="" type="checkbox"/> P <b><u>Presenza di residui e di materiale organico:</u></b> <input checked="" type="checkbox"/> A <input type="checkbox"/> P <b><u>Presenza di Strutture sedimentologiche:</u></b> <input checked="" type="checkbox"/> A <input type="checkbox"/> P					




Segmento carota (m)	Descrizione della stratigrafia della carota (*)				
1.50 -2.00	<b>Litologia:</b> <table border="1"><tr><td><input type="checkbox"/> 1 = Ghiaia <input checked="" type="checkbox"/> 2 = Sabbia <input type="checkbox"/> 3 = Limo <input type="checkbox"/> 4 = Argilla</td><td><input type="checkbox"/> 5 = Molto Grossa <input type="checkbox"/> 6 = Grossa <input checked="" type="checkbox"/> 7 = Media <input type="checkbox"/> 8 = Fine <input type="checkbox"/> 9 = Molto fine</td><td><input type="checkbox"/> 10 = Con <input checked="" type="checkbox"/> 11 = Debolmente <input type="checkbox"/> N.A.</td><td><input type="checkbox"/> 12 = Argilla/Argillosa <input checked="" type="checkbox"/> 13 = Limo/Limosa <input type="checkbox"/> 14 = Sabbia/Sabbiosa <input type="checkbox"/> 15 = Ghiaia/Ghiosa <input type="checkbox"/> N.A.</td></tr></table>	<input type="checkbox"/> 1 = Ghiaia <input checked="" type="checkbox"/> 2 = Sabbia <input type="checkbox"/> 3 = Limo <input type="checkbox"/> 4 = Argilla	<input type="checkbox"/> 5 = Molto Grossa <input type="checkbox"/> 6 = Grossa <input checked="" type="checkbox"/> 7 = Media <input type="checkbox"/> 8 = Fine <input type="checkbox"/> 9 = Molto fine	<input type="checkbox"/> 10 = Con <input checked="" type="checkbox"/> 11 = Debolmente <input type="checkbox"/> N.A.	<input type="checkbox"/> 12 = Argilla/Argillosa <input checked="" type="checkbox"/> 13 = Limo/Limosa <input type="checkbox"/> 14 = Sabbia/Sabbiosa <input type="checkbox"/> 15 = Ghiaia/Ghiosa <input type="checkbox"/> N.A.
	<input type="checkbox"/> 1 = Ghiaia <input checked="" type="checkbox"/> 2 = Sabbia <input type="checkbox"/> 3 = Limo <input type="checkbox"/> 4 = Argilla	<input type="checkbox"/> 5 = Molto Grossa <input type="checkbox"/> 6 = Grossa <input checked="" type="checkbox"/> 7 = Media <input type="checkbox"/> 8 = Fine <input type="checkbox"/> 9 = Molto fine	<input type="checkbox"/> 10 = Con <input checked="" type="checkbox"/> 11 = Debolmente <input type="checkbox"/> N.A.	<input type="checkbox"/> 12 = Argilla/Argillosa <input checked="" type="checkbox"/> 13 = Limo/Limosa <input type="checkbox"/> 14 = Sabbia/Sabbiosa <input type="checkbox"/> 15 = Ghiaia/Ghiosa <input type="checkbox"/> N.A.	
<p><b>Colore:</b> _____ Gley1 5/4G1 _____</p> <p><b>Odore:</b> <input type="checkbox"/> 1 = Inodore <input checked="" type="checkbox"/> 2 = Organico <input type="checkbox"/> 3 = Terroso <input type="checkbox"/> 4 = Altro specificare in note</p> <p><b>Grado di idratazione:</b> _____ Medio _____</p> <p><b>Presenza di frammenti conchigliari:</b> <input type="checkbox"/> A <input checked="" type="checkbox"/> P</p> <p><b>Presenza di residui e di materiale organico:</b> <input checked="" type="checkbox"/> A <input type="checkbox"/> P</p> <p><b>Presenza di Strutture sedimentologiche:</b> <input checked="" type="checkbox"/> A <input type="checkbox"/> P</p>					

<b>Note</b>
-------------

(\*) Informazioni richieste: colore (utilizzare le tavole Munsell Soil Color Chart), odore, tipologia dei sedimenti, grado di idratazione, presenza di frammenti conchigliari, presenza di residui e materiale organico, presenza di strutture sedimentologiche. A= Assente P= Presente N.A.= Non applicabile


Tecnico abilitato (Dott. Geol. Alessandro Ciulla)
--

	<b>Scheda attività da campo con carota</b>	DR.19.69 Rev. 0 Pagina 1 di 2
	<b>Matrice campionata: sedimenti marini</b>	

Identificazione Area / Stazione di Campionamento	SP40
Data esecuzione del sondaggio: 11/07/20	Ora esecuzione del sondaggio: 12:00
Condizioni meteo: Stato del cielo <input checked="" type="checkbox"/> 1 = Sereno <input type="checkbox"/> 2 = Nuvoloso <input type="checkbox"/> 3 = Coperto <input type="checkbox"/> 4 = Precipitazioni Venti <input checked="" type="checkbox"/> 1 = Deboli <input type="checkbox"/> 2 = Moderati <input type="checkbox"/> 3 = Da deboli a moderati <input type="checkbox"/> 4 = Forti	
Temperatura dell'aria (°C): 33	Temperatura dell'acqua (°C): 22,5
Coordinate UTM – WGS84: 4504141,36 N - 750195,94 E	Profondità del fondale (m): 16

Segmento carota (m)	Descrizione della stratigrafia della carota (*)				
0 – 1.00	<b><u>Litologia:</u></b> <table border="1" style="width: 100%; border-collapse: collapse;"> <tr> <td style="width: 25%; vertical-align: top;"> <input type="checkbox"/> 1 = Ghiaia  <input checked="" type="checkbox"/> 2 = Sabbia  <input type="checkbox"/> 3 = Limo  <input type="checkbox"/> 4 = Argilla         </td> <td style="width: 25%; vertical-align: top;"> <input type="checkbox"/> 5 = Molto Grossa  <input type="checkbox"/> 6 = Grossa  <input checked="" type="checkbox"/> 7 = Media  <input type="checkbox"/> 8 = Fine  <input type="checkbox"/> 9 = Molto fine         </td> <td style="width: 25%; vertical-align: top;"> <input type="checkbox"/> 10 = Con  <input checked="" type="checkbox"/> 11 = Debolmente  <input type="checkbox"/> N.A.         </td> <td style="width: 25%; vertical-align: top;"> <input type="checkbox"/> 12 = Argilla/Argillosa  <input checked="" type="checkbox"/> 13 = Limo/Limosa  <input type="checkbox"/> 14 = Sabbia/Sabbiosa  <input type="checkbox"/> 15 = Ghiaia/Ghiosa  <input type="checkbox"/> N.A.         </td> </tr> </table>	<input type="checkbox"/> 1 = Ghiaia <input checked="" type="checkbox"/> 2 = Sabbia <input type="checkbox"/> 3 = Limo <input type="checkbox"/> 4 = Argilla	<input type="checkbox"/> 5 = Molto Grossa <input type="checkbox"/> 6 = Grossa <input checked="" type="checkbox"/> 7 = Media <input type="checkbox"/> 8 = Fine <input type="checkbox"/> 9 = Molto fine	<input type="checkbox"/> 10 = Con <input checked="" type="checkbox"/> 11 = Debolmente <input type="checkbox"/> N.A.	<input type="checkbox"/> 12 = Argilla/Argillosa <input checked="" type="checkbox"/> 13 = Limo/Limosa <input type="checkbox"/> 14 = Sabbia/Sabbiosa <input type="checkbox"/> 15 = Ghiaia/Ghiosa <input type="checkbox"/> N.A.
	<input type="checkbox"/> 1 = Ghiaia <input checked="" type="checkbox"/> 2 = Sabbia <input type="checkbox"/> 3 = Limo <input type="checkbox"/> 4 = Argilla	<input type="checkbox"/> 5 = Molto Grossa <input type="checkbox"/> 6 = Grossa <input checked="" type="checkbox"/> 7 = Media <input type="checkbox"/> 8 = Fine <input type="checkbox"/> 9 = Molto fine	<input type="checkbox"/> 10 = Con <input checked="" type="checkbox"/> 11 = Debolmente <input type="checkbox"/> N.A.	<input type="checkbox"/> 12 = Argilla/Argillosa <input checked="" type="checkbox"/> 13 = Limo/Limosa <input type="checkbox"/> 14 = Sabbia/Sabbiosa <input type="checkbox"/> 15 = Ghiaia/Ghiosa <input type="checkbox"/> N.A.	
<b><u>Colore:</u></b> ___ Gley1 5/5GY _____ <b><u>Odore:</u></b> <input type="checkbox"/> 1 = Inodore <input checked="" type="checkbox"/> 2 = Organico <input type="checkbox"/> 3 = Terroso <input type="checkbox"/> 4 = Altro specificare in note <b><u>Grado di idratazione:</u></b> _____ Medio - Elevato _____ <b><u>Presenza di frammenti conchigliari:</u></b> <input type="checkbox"/> A <input checked="" type="checkbox"/> P <b><u>Presenza di residui e di materiale organico:</u></b> <input type="checkbox"/> A <input checked="" type="checkbox"/> P <b><u>Presenza di Strutture sedimentologiche:</u></b> <input checked="" type="checkbox"/> A <input type="checkbox"/> P					
1.00 – 2.00	<b><u>Litologia:</u></b> <table border="1" style="width: 100%; border-collapse: collapse;"> <tr> <td style="width: 25%; vertical-align: top;"> <input type="checkbox"/> 1 = Ghiaia  <input type="checkbox"/> 2 = Sabbia  <input checked="" type="checkbox"/> 3 = Limo  <input type="checkbox"/> 4 = Argilla         </td> <td style="width: 25%; vertical-align: top;"> <input type="checkbox"/> 5 = Molto Grossa  <input type="checkbox"/> 6 = Grossa  <input type="checkbox"/> 7 = Media  <input type="checkbox"/> 8 = Fine  <input type="checkbox"/> 9 = Molto fine         </td> <td style="width: 25%; vertical-align: top;"> <input checked="" type="checkbox"/> 10 = Con  <input type="checkbox"/> 11 = Debolmente  <input type="checkbox"/> N.A.         </td> <td style="width: 25%; vertical-align: top;"> <input type="checkbox"/> 12 = Argilla/Argillosa  <input type="checkbox"/> 13 = Limo/Limosa  <input checked="" type="checkbox"/> 14 = Sabbia/Sabbiosa  <input type="checkbox"/> 15 = Ghiaia/Ghiosa  <input type="checkbox"/> N.A.         </td> </tr> </table>	<input type="checkbox"/> 1 = Ghiaia <input type="checkbox"/> 2 = Sabbia <input checked="" type="checkbox"/> 3 = Limo <input type="checkbox"/> 4 = Argilla	<input type="checkbox"/> 5 = Molto Grossa <input type="checkbox"/> 6 = Grossa <input type="checkbox"/> 7 = Media <input type="checkbox"/> 8 = Fine <input type="checkbox"/> 9 = Molto fine	<input checked="" type="checkbox"/> 10 = Con <input type="checkbox"/> 11 = Debolmente <input type="checkbox"/> N.A.	<input type="checkbox"/> 12 = Argilla/Argillosa <input type="checkbox"/> 13 = Limo/Limosa <input checked="" type="checkbox"/> 14 = Sabbia/Sabbiosa <input type="checkbox"/> 15 = Ghiaia/Ghiosa <input type="checkbox"/> N.A.
	<input type="checkbox"/> 1 = Ghiaia <input type="checkbox"/> 2 = Sabbia <input checked="" type="checkbox"/> 3 = Limo <input type="checkbox"/> 4 = Argilla	<input type="checkbox"/> 5 = Molto Grossa <input type="checkbox"/> 6 = Grossa <input type="checkbox"/> 7 = Media <input type="checkbox"/> 8 = Fine <input type="checkbox"/> 9 = Molto fine	<input checked="" type="checkbox"/> 10 = Con <input type="checkbox"/> 11 = Debolmente <input type="checkbox"/> N.A.	<input type="checkbox"/> 12 = Argilla/Argillosa <input type="checkbox"/> 13 = Limo/Limosa <input checked="" type="checkbox"/> 14 = Sabbia/Sabbiosa <input type="checkbox"/> 15 = Ghiaia/Ghiosa <input type="checkbox"/> N.A.	
<b><u>Colore:</u></b> ___ Gley1 5/5GY _____ <b><u>Odore:</u></b> <input type="checkbox"/> 1 = Inodore <input checked="" type="checkbox"/> 2 = Organico <input type="checkbox"/> 3 = Terroso <input type="checkbox"/> 4 = Altro specificare in note <b><u>Grado di idratazione:</u></b> _____ Medio - Elevato _____ <b><u>Presenza di frammenti conchigliari:</u></b> <input type="checkbox"/> A <input checked="" type="checkbox"/> P <b><u>Presenza di residui e di materiale organico:</u></b> <input type="checkbox"/> A <input checked="" type="checkbox"/> P <b><u>Presenza di Strutture sedimentologiche:</u></b> <input checked="" type="checkbox"/> A <input type="checkbox"/> P					




 <p><b>Chimica</b> <b>Applicata</b> <b>Depurazione</b> <b>Acque S.n.c.</b> <i>di Filippo Giglio &amp; C.</i></p>	<b>Scheda attività da campo con carota</b>	DR.19.69 Rev. 0
	<b>Matrice campionata: sedimenti marini</b>	Pagina 2 di 2

**Note**


*(\*) Informazioni richieste: colore (utilizzare le tavole Munsell Soil Color Chart), odore, tipologia dei sedimenti, grado di idratazione, presenza di frammenti conchigliari, presenza di residui e materiale organico, presenza di strutture sedimentologiche. A= Assente P= Presente N.A.= Non applicabile*

Tecnico abilitato  
(Dott. Geol. Alessandro Ciulla)

	<b>Scheda attività da campo con carota</b>	DR.19.69 Rev. 0 Pagina 1 di 2
	<b>Matrice campionata: sedimenti marini</b>	

Identificazione Area / Stazione di Campionamento	SP41
Data esecuzione del sondaggio: 11/07/20	Ora esecuzione del sondaggio: 13:00
Condizioni meteo: Stato del cielo <input checked="" type="checkbox"/> 1 = Sereno <input type="checkbox"/> 2 = Nuvoloso <input type="checkbox"/> 3 = Coperto <input type="checkbox"/> 4 = Precipitazioni Venti <input checked="" type="checkbox"/> 1 = Deboli <input type="checkbox"/> 2 = Moderati <input type="checkbox"/> 3 = Da deboli a moderati <input type="checkbox"/> 4 = Forti	
Temperatura dell'aria (°C): 36	Temperatura dell'acqua (°C): 23
Coordinate UTM – WGS84: 4503722,26 N - 749854,10 E	Profondità del fondale (m): 16


Segmento carota (m)	Descrizione della stratigrafia della carota (*)				
0 – 1.00	<b><u>Litologia:</u></b> <table border="1" style="width: 100%; border-collapse: collapse;"> <tr> <td style="width: 25%; vertical-align: top;"> <input type="checkbox"/> 1 = Ghiaia  <input checked="" type="checkbox"/> 2 = Sabbia  <input type="checkbox"/> 3 = Limo  <input type="checkbox"/> 4 = Argilla         </td> <td style="width: 25%; vertical-align: top;"> <input type="checkbox"/> 5 = Molto Grossa  <input type="checkbox"/> 6 = Grossa  <input checked="" type="checkbox"/> 7 = Media  <input type="checkbox"/> 8 = Fine  <input type="checkbox"/> 9 = Molto fine         </td> <td style="width: 25%; vertical-align: top;"> <input type="checkbox"/> 10 = Con  <input checked="" type="checkbox"/> 11 = Debolmente  <input type="checkbox"/> N.A.         </td> <td style="width: 25%; vertical-align: top;"> <input type="checkbox"/> 12 = Argilla/Argillosa  <input checked="" type="checkbox"/> 13 = Limo/Limosa  <input type="checkbox"/> 14 = Sabbia/Sabbiosa  <input type="checkbox"/> 15 = Ghiaia/Ghiosa  <input type="checkbox"/> N.A.         </td> </tr> </table>	<input type="checkbox"/> 1 = Ghiaia <input checked="" type="checkbox"/> 2 = Sabbia <input type="checkbox"/> 3 = Limo <input type="checkbox"/> 4 = Argilla	<input type="checkbox"/> 5 = Molto Grossa <input type="checkbox"/> 6 = Grossa <input checked="" type="checkbox"/> 7 = Media <input type="checkbox"/> 8 = Fine <input type="checkbox"/> 9 = Molto fine	<input type="checkbox"/> 10 = Con <input checked="" type="checkbox"/> 11 = Debolmente <input type="checkbox"/> N.A.	<input type="checkbox"/> 12 = Argilla/Argillosa <input checked="" type="checkbox"/> 13 = Limo/Limosa <input type="checkbox"/> 14 = Sabbia/Sabbiosa <input type="checkbox"/> 15 = Ghiaia/Ghiosa <input type="checkbox"/> N.A.
	<input type="checkbox"/> 1 = Ghiaia <input checked="" type="checkbox"/> 2 = Sabbia <input type="checkbox"/> 3 = Limo <input type="checkbox"/> 4 = Argilla	<input type="checkbox"/> 5 = Molto Grossa <input type="checkbox"/> 6 = Grossa <input checked="" type="checkbox"/> 7 = Media <input type="checkbox"/> 8 = Fine <input type="checkbox"/> 9 = Molto fine	<input type="checkbox"/> 10 = Con <input checked="" type="checkbox"/> 11 = Debolmente <input type="checkbox"/> N.A.	<input type="checkbox"/> 12 = Argilla/Argillosa <input checked="" type="checkbox"/> 13 = Limo/Limosa <input type="checkbox"/> 14 = Sabbia/Sabbiosa <input type="checkbox"/> 15 = Ghiaia/Ghiosa <input type="checkbox"/> N.A.	
<b><u>Colore:</u></b> <u>Gley1 5/10GY</u> <b><u>Odore:</u></b> <input type="checkbox"/> 1 = Inodore <input checked="" type="checkbox"/> 2 = Organico <input type="checkbox"/> 3 = Terroso <input type="checkbox"/> 4 = Altro specificare in note <b><u>Grado di idratazione:</u></b> <u>      </u> Medio - Elevato <u>      </u> <b><u>Presenza di frammenti conchigliari:</u></b> <input type="checkbox"/> A <input checked="" type="checkbox"/> P <b><u>Presenza di residui e di materiale organico:</u></b> <input type="checkbox"/> A <input checked="" type="checkbox"/> P <b><u>Presenza di Strutture sedimentologiche:</u></b> <input checked="" type="checkbox"/> A <input type="checkbox"/> P					
1.00 – 2.00	<b><u>Litologia:</u></b> <table border="1" style="width: 100%; border-collapse: collapse;"> <tr> <td style="width: 25%; vertical-align: top;"> <input type="checkbox"/> 1 = Ghiaia  <input type="checkbox"/> 2 = Sabbia  <input checked="" type="checkbox"/> 3 = Limo  <input type="checkbox"/> 4 = Argilla         </td> <td style="width: 25%; vertical-align: top;"> <input type="checkbox"/> 5 = Molto Grossa  <input type="checkbox"/> 6 = Grossa  <input type="checkbox"/> 7 = Media  <input type="checkbox"/> 8 = Fine  <input type="checkbox"/> 9 = Molto fine         </td> <td style="width: 25%; vertical-align: top;"> <input checked="" type="checkbox"/> 10 = Con  <input type="checkbox"/> 11 = Debolmente  <input type="checkbox"/> N.A.         </td> <td style="width: 25%; vertical-align: top;"> <input type="checkbox"/> 12 = Argilla/Argillosa  <input type="checkbox"/> 13 = Limo/Limosa  <input checked="" type="checkbox"/> 14 = Sabbia/Sabbiosa  <input type="checkbox"/> 15 = Ghiaia/Ghiosa  <input type="checkbox"/> N.A.         </td> </tr> </table>	<input type="checkbox"/> 1 = Ghiaia <input type="checkbox"/> 2 = Sabbia <input checked="" type="checkbox"/> 3 = Limo <input type="checkbox"/> 4 = Argilla	<input type="checkbox"/> 5 = Molto Grossa <input type="checkbox"/> 6 = Grossa <input type="checkbox"/> 7 = Media <input type="checkbox"/> 8 = Fine <input type="checkbox"/> 9 = Molto fine	<input checked="" type="checkbox"/> 10 = Con <input type="checkbox"/> 11 = Debolmente <input type="checkbox"/> N.A.	<input type="checkbox"/> 12 = Argilla/Argillosa <input type="checkbox"/> 13 = Limo/Limosa <input checked="" type="checkbox"/> 14 = Sabbia/Sabbiosa <input type="checkbox"/> 15 = Ghiaia/Ghiosa <input type="checkbox"/> N.A.
	<input type="checkbox"/> 1 = Ghiaia <input type="checkbox"/> 2 = Sabbia <input checked="" type="checkbox"/> 3 = Limo <input type="checkbox"/> 4 = Argilla	<input type="checkbox"/> 5 = Molto Grossa <input type="checkbox"/> 6 = Grossa <input type="checkbox"/> 7 = Media <input type="checkbox"/> 8 = Fine <input type="checkbox"/> 9 = Molto fine	<input checked="" type="checkbox"/> 10 = Con <input type="checkbox"/> 11 = Debolmente <input type="checkbox"/> N.A.	<input type="checkbox"/> 12 = Argilla/Argillosa <input type="checkbox"/> 13 = Limo/Limosa <input checked="" type="checkbox"/> 14 = Sabbia/Sabbiosa <input type="checkbox"/> 15 = Ghiaia/Ghiosa <input type="checkbox"/> N.A.	
<b><u>Colore:</u></b> <u>Gley1 4/5G1</u> <b><u>Odore:</u></b> <input type="checkbox"/> 1 = Inodore <input checked="" type="checkbox"/> 2 = Organico <input type="checkbox"/> 3 = Terroso <input type="checkbox"/> 4 = Altro specificare in note <b><u>Grado di idratazione:</u></b> <u>      </u> Medio - Elevato <u>      </u> <b><u>Presenza di frammenti conchigliari:</u></b> <input type="checkbox"/> A <input checked="" type="checkbox"/> P <b><u>Presenza di residui e di materiale organico:</u></b> <input type="checkbox"/> A <input checked="" type="checkbox"/> P <b><u>Presenza di Strutture sedimentologiche:</u></b> <input checked="" type="checkbox"/> A <input type="checkbox"/> P					

 <p><b>Chimica</b> <b>Applicata</b> <b>Depurazione</b> <b>Acque S.n.c.</b> <i>di Filippo Giglio &amp; C.</i></p>	<b>Scheda attività da campo con carota</b>	DR.19.69 Rev. 0
	<b>Matrice campionata: sedimenti marini</b>	Pagina 2 di 2

**Note**

*(\*) Informazioni richieste: colore (utilizzare le tavole Munsell Soil Color Chart), odore, tipologia dei sedimenti, grado di idratazione, presenza di frammenti conchigliari, presenza di residui e materiale organico, presenza di strutture sedimentologiche. A= Assente P= Presente N.A.= Non applicabile*

Tecnico abilitato  
(Dott. Geol. Alessandro Ciulla)

 <p>Chimica Applicata Depurazione Acque S.n.c. di Filippo Giglio &amp; C.</p>	<b>Scheda attività da campo con carota</b>	DR.19.69 Rev. 0 Pagina 1 di 2
	<b>Matrice campionata: sedimenti marini</b>	

Identificazione Area / Stazione di Campionamento	SP42
Data esecuzione del sondaggio: 11/07/20	Ora esecuzione del sondaggio: 14:30
Condizioni meteo: Stato del cielo <input checked="" type="checkbox"/> 1 = Sereno <input type="checkbox"/> 2 = Nuvoloso <input type="checkbox"/> 3 = Coperto <input type="checkbox"/> 4 = Precipitazioni Venti <input checked="" type="checkbox"/> 1 = Deboli <input type="checkbox"/> 2 = Moderati <input type="checkbox"/> 3 = Da deboli a moderati <input type="checkbox"/> 4 = Forti	
Temperatura dell'aria (°C): 36	Temperatura dell'acqua (°C): 23
Coordinate UTM – WGS84: 4503906,09 N - 750111,41 E	Profondità del fondale (m): 15

Segmento carota (m)	Descrizione della stratigrafia della carota (*)				
0 – 0.50	<p><b>Litologia:</b></p> <table border="1" style="width: 100%; border-collapse: collapse;"> <tr> <td style="width: 25%; vertical-align: top;"> <input type="checkbox"/> 1 = Ghiaia  <input checked="" type="checkbox"/> 2 = Sabbia  <input type="checkbox"/> 3 = Limo  <input type="checkbox"/> 4 = Argilla         </td> <td style="width: 25%; vertical-align: top;"> <input type="checkbox"/> 5 = Molto Grossa  <input type="checkbox"/> 6 = Grossa  <input checked="" type="checkbox"/> 7 = Media  <input type="checkbox"/> 8 = Fine  <input type="checkbox"/> 9 = Molto fine         </td> <td style="width: 25%; vertical-align: top;"> <input type="checkbox"/> 10 = Con  <input checked="" type="checkbox"/> 11 = Debolmente  <input type="checkbox"/> N.A.         </td> <td style="width: 25%; vertical-align: top;"> <input type="checkbox"/> 12 = Argilla/Argillosa  <input checked="" type="checkbox"/> 13 = Limo/Limosa  <input type="checkbox"/> 14 = Sabbia/Sabbiosa  <input type="checkbox"/> 15 = Ghiaia/Ghiaiiosa  <input type="checkbox"/> N.A.         </td> </tr> </table> <p><b>Colore:</b> <u>Gley1 5/10GY</u></p> <p><b>Odore:</b> <input type="checkbox"/> 1 = Inodore <input checked="" type="checkbox"/> 2 = Organico <input type="checkbox"/> 3 = Terroso <input type="checkbox"/> 4 = Altro specificare in note</p> <p><b>Grado di idratazione:</b> <u>    Elevato    </u></p> <p><b>Presenza di frammenti conchigliari:</b> <input type="checkbox"/> A <input checked="" type="checkbox"/> P</p> <p><b>Presenza di residui e di materiale organico:</b> <input type="checkbox"/> A <input checked="" type="checkbox"/> P</p> <p><b>Presenza di Strutture sedimentologiche:</b> <input checked="" type="checkbox"/> A <input type="checkbox"/> P</p>	<input type="checkbox"/> 1 = Ghiaia <input checked="" type="checkbox"/> 2 = Sabbia <input type="checkbox"/> 3 = Limo <input type="checkbox"/> 4 = Argilla	<input type="checkbox"/> 5 = Molto Grossa <input type="checkbox"/> 6 = Grossa <input checked="" type="checkbox"/> 7 = Media <input type="checkbox"/> 8 = Fine <input type="checkbox"/> 9 = Molto fine	<input type="checkbox"/> 10 = Con <input checked="" type="checkbox"/> 11 = Debolmente <input type="checkbox"/> N.A.	<input type="checkbox"/> 12 = Argilla/Argillosa <input checked="" type="checkbox"/> 13 = Limo/Limosa <input type="checkbox"/> 14 = Sabbia/Sabbiosa <input type="checkbox"/> 15 = Ghiaia/Ghiaiiosa <input type="checkbox"/> N.A.
<input type="checkbox"/> 1 = Ghiaia <input checked="" type="checkbox"/> 2 = Sabbia <input type="checkbox"/> 3 = Limo <input type="checkbox"/> 4 = Argilla	<input type="checkbox"/> 5 = Molto Grossa <input type="checkbox"/> 6 = Grossa <input checked="" type="checkbox"/> 7 = Media <input type="checkbox"/> 8 = Fine <input type="checkbox"/> 9 = Molto fine	<input type="checkbox"/> 10 = Con <input checked="" type="checkbox"/> 11 = Debolmente <input type="checkbox"/> N.A.	<input type="checkbox"/> 12 = Argilla/Argillosa <input checked="" type="checkbox"/> 13 = Limo/Limosa <input type="checkbox"/> 14 = Sabbia/Sabbiosa <input type="checkbox"/> 15 = Ghiaia/Ghiaiiosa <input type="checkbox"/> N.A.		
0.50 – 1.50	<p><b>Litologia:</b></p> <table border="1" style="width: 100%; border-collapse: collapse;"> <tr> <td style="width: 25%; vertical-align: top;"> <input type="checkbox"/> 1 = Ghiaia  <input checked="" type="checkbox"/> 2 = Sabbia  <input type="checkbox"/> 3 = Limo  <input type="checkbox"/> 4 = Argilla         </td> <td style="width: 25%; vertical-align: top;"> <input type="checkbox"/> 5 = Molto Grossa  <input type="checkbox"/> 6 = Grossa  <input type="checkbox"/> 7 = Media  <input checked="" type="checkbox"/> 8 = Fine  <input type="checkbox"/> 9 = Molto fine         </td> <td style="width: 25%; vertical-align: top;"> <input type="checkbox"/> 10 = Con  <input checked="" type="checkbox"/> 11 = Debolmente  <input type="checkbox"/> N.A.         </td> <td style="width: 25%; vertical-align: top;"> <input type="checkbox"/> 12 = Argilla/Argillosa  <input checked="" type="checkbox"/> 13 = Limo/Limosa  <input type="checkbox"/> 14 = Sabbia/Sabbiosa  <input type="checkbox"/> 15 = Ghiaia/Ghiaiiosa  <input type="checkbox"/> N.A.         </td> </tr> </table> <p><b>Colore:</b> <u>Gley1 5/5GY</u></p> <p><b>Odore:</b> <input type="checkbox"/> 1 = Inodore <input checked="" type="checkbox"/> 2 = Organico <input type="checkbox"/> 3 = Terroso <input type="checkbox"/> 4 = Altro specificare in note</p> <p><b>Grado di idratazione:</b> <u>    Medio - Elevato    </u></p> <p><b>Presenza di frammenti conchigliari:</b> <input type="checkbox"/> A <input checked="" type="checkbox"/> P</p> <p><b>Presenza di residui e di materiale organico:</b> <input type="checkbox"/> A <input checked="" type="checkbox"/> P</p> <p><b>Presenza di Strutture sedimentologiche:</b> <input checked="" type="checkbox"/> A <input type="checkbox"/> P</p>	<input type="checkbox"/> 1 = Ghiaia <input checked="" type="checkbox"/> 2 = Sabbia <input type="checkbox"/> 3 = Limo <input type="checkbox"/> 4 = Argilla	<input type="checkbox"/> 5 = Molto Grossa <input type="checkbox"/> 6 = Grossa <input type="checkbox"/> 7 = Media <input checked="" type="checkbox"/> 8 = Fine <input type="checkbox"/> 9 = Molto fine	<input type="checkbox"/> 10 = Con <input checked="" type="checkbox"/> 11 = Debolmente <input type="checkbox"/> N.A.	<input type="checkbox"/> 12 = Argilla/Argillosa <input checked="" type="checkbox"/> 13 = Limo/Limosa <input type="checkbox"/> 14 = Sabbia/Sabbiosa <input type="checkbox"/> 15 = Ghiaia/Ghiaiiosa <input type="checkbox"/> N.A.
<input type="checkbox"/> 1 = Ghiaia <input checked="" type="checkbox"/> 2 = Sabbia <input type="checkbox"/> 3 = Limo <input type="checkbox"/> 4 = Argilla	<input type="checkbox"/> 5 = Molto Grossa <input type="checkbox"/> 6 = Grossa <input type="checkbox"/> 7 = Media <input checked="" type="checkbox"/> 8 = Fine <input type="checkbox"/> 9 = Molto fine	<input type="checkbox"/> 10 = Con <input checked="" type="checkbox"/> 11 = Debolmente <input type="checkbox"/> N.A.	<input type="checkbox"/> 12 = Argilla/Argillosa <input checked="" type="checkbox"/> 13 = Limo/Limosa <input type="checkbox"/> 14 = Sabbia/Sabbiosa <input type="checkbox"/> 15 = Ghiaia/Ghiaiiosa <input type="checkbox"/> N.A.		




Segmento carota (m)	Descrizione della stratigrafia della carota (*)			
1.50 -2.50	<b>Litologia:</b>			
	<table border="1"><tr><td><input type="checkbox"/> 1 = Ghiaia <input checked="" type="checkbox"/> 2 = Sabbia <input type="checkbox"/> 3 = Limo <input type="checkbox"/> 4 = Argilla</td><td><input type="checkbox"/> 5 = Molto Grossa <input type="checkbox"/> 6 = Grossa <input type="checkbox"/> 7 = Media <input checked="" type="checkbox"/> 8 = Fine <input type="checkbox"/> 9 = Molto fine</td><td><input type="checkbox"/> 10 = Con <input type="checkbox"/> 11= Debolmente <input checked="" type="checkbox"/> N.A.</td><td><input type="checkbox"/> 12= Argilla/Argillosa <input type="checkbox"/> 13= Limo/Limoso <input type="checkbox"/> 14 = Sabbia/Sabbiosa <input type="checkbox"/> 15 = Ghiaia/Ghiosa <input checked="" type="checkbox"/> N.A.</td></tr></table>	<input type="checkbox"/> 1 = Ghiaia <input checked="" type="checkbox"/> 2 = Sabbia <input type="checkbox"/> 3 = Limo <input type="checkbox"/> 4 = Argilla	<input type="checkbox"/> 5 = Molto Grossa <input type="checkbox"/> 6 = Grossa <input type="checkbox"/> 7 = Media <input checked="" type="checkbox"/> 8 = Fine <input type="checkbox"/> 9 = Molto fine	<input type="checkbox"/> 10 = Con <input type="checkbox"/> 11= Debolmente <input checked="" type="checkbox"/> N.A.
<input type="checkbox"/> 1 = Ghiaia <input checked="" type="checkbox"/> 2 = Sabbia <input type="checkbox"/> 3 = Limo <input type="checkbox"/> 4 = Argilla	<input type="checkbox"/> 5 = Molto Grossa <input type="checkbox"/> 6 = Grossa <input type="checkbox"/> 7 = Media <input checked="" type="checkbox"/> 8 = Fine <input type="checkbox"/> 9 = Molto fine	<input type="checkbox"/> 10 = Con <input type="checkbox"/> 11= Debolmente <input checked="" type="checkbox"/> N.A.	<input type="checkbox"/> 12= Argilla/Argillosa <input type="checkbox"/> 13= Limo/Limoso <input type="checkbox"/> 14 = Sabbia/Sabbiosa <input type="checkbox"/> 15 = Ghiaia/Ghiosa <input checked="" type="checkbox"/> N.A.	
	<b>Colore:</b> _____ Gley1 6/5GY _____			
	<b>Odore:</b> <input checked="" type="checkbox"/> 1 = Inodore <input type="checkbox"/> 2 = Organico <input type="checkbox"/> 3 = Terroso <input type="checkbox"/> 4 = Altro specificare in note			
	<b>Grado di idratazione:</b> _____			
	<b>Presenza di frammenti conchigliari:</b> <input type="checkbox"/> A <input checked="" type="checkbox"/> P			
	<b>Presenza di residui e di materiale organico:</b> <input checked="" type="checkbox"/> A <input type="checkbox"/> P			
	<b>Presenza di Strutture sedimentologiche:</b> <input checked="" type="checkbox"/> A <input type="checkbox"/> P			

Note

(\*) Informazioni richieste: colore (utilizzare le tavole Munsell Soil Color Chart), odore, tipologia dei sedimenti, grado di idratazione, presenza di frammenti conchigliari, presenza di residui e materiale organico, presenza di strutture sedimentologiche. A= Assente P= Presente N.A.= Non applicabile

Tecnico abilitato  
(Dott. Geol. Alessandro Ciulla)

 <p><b>Chimica Applicata Depurazione Acque S.n.c. di Filippo Giglio &amp; C.</b></p>	<b>Scheda attività da campo con carota</b>	DR.19.69 Rev. 0 Pagina 1 di 2
	<b>Matrice campionata: sedimenti marini</b>	

Identificazione Area / Stazione di Campionamento	SP43
Data esecuzione del sondaggio: 11/07/20	Ora esecuzione del sondaggio: 08:10
Condizioni meteo: Stato del cielo <input checked="" type="checkbox"/> 1 = Sereno <input type="checkbox"/> 2 = Nuvoloso <input type="checkbox"/> 3 = Coperto <input type="checkbox"/> 4 = Precipitazioni Venti <input checked="" type="checkbox"/> 1 = Deboli <input type="checkbox"/> 2 = Moderati <input type="checkbox"/> 3 = Da deboli a moderati <input type="checkbox"/> 4 = Forti	
Temperatura dell'aria (°C): 28	Temperatura dell'acqua (°C): 22
Coordinate UTM – WGS84: 4503861,96 N - 749968,04 E	Profondità del fondale (m): 17

Segmento carota (m)	Descrizione della stratigrafia della carota (*)				
0 – 1.00	<p><b><u>Litologia:</u></b></p> <table border="1" style="width: 100%; border-collapse: collapse;"> <tr> <td style="width: 25%; vertical-align: top;"> <input type="checkbox"/> 1 = Ghiaia  <input checked="" type="checkbox"/> 2 = Sabbia  <input type="checkbox"/> 3 = Limo  <input type="checkbox"/> 4 = Argilla         </td> <td style="width: 25%; vertical-align: top;"> <input type="checkbox"/> 5 = Molto Grossa  <input type="checkbox"/> 6 = Grossa  <input type="checkbox"/> 7 = Media  <input checked="" type="checkbox"/> 8 = Fine  <input type="checkbox"/> 9 = Molto fine         </td> <td style="width: 25%; vertical-align: top;"> <input type="checkbox"/> 10 = Con  <input type="checkbox"/> 11 = Debolmente  <input checked="" type="checkbox"/> N.A.         </td> <td style="width: 25%; vertical-align: top;"> <input type="checkbox"/> 12 = Argilla/Argillosa  <input type="checkbox"/> 13 = Limo/Limoso  <input type="checkbox"/> 14 = Sabbia/Sabbiosa  <input type="checkbox"/> 15 = Ghiaia/Ghiaiolo  <input checked="" type="checkbox"/> N.A.         </td> </tr> </table> <p><b><u>Colore:</u></b> ___ Gley1 4/5GY _____</p> <p><b><u>Odore:</u></b> <input type="checkbox"/> 1 = Inodore <input checked="" type="checkbox"/> 2 = Organico <input type="checkbox"/> 3 = Terroso <input type="checkbox"/> 4 = Altro specificare in note</p> <p><b><u>Grado di idratazione:</u></b> ___ Medio _____</p> <p><b><u>Presenza di frammenti conchigliari:</u></b> <input type="checkbox"/> A <input checked="" type="checkbox"/> P</p> <p><b><u>Presenza di residui e di materiale organico:</u></b> <input type="checkbox"/> A <input checked="" type="checkbox"/> P</p> <p><b><u>Presenza di Strutture sedimentologiche:</u></b> <input checked="" type="checkbox"/> A <input type="checkbox"/> P</p>	<input type="checkbox"/> 1 = Ghiaia <input checked="" type="checkbox"/> 2 = Sabbia <input type="checkbox"/> 3 = Limo <input type="checkbox"/> 4 = Argilla	<input type="checkbox"/> 5 = Molto Grossa <input type="checkbox"/> 6 = Grossa <input type="checkbox"/> 7 = Media <input checked="" type="checkbox"/> 8 = Fine <input type="checkbox"/> 9 = Molto fine	<input type="checkbox"/> 10 = Con <input type="checkbox"/> 11 = Debolmente <input checked="" type="checkbox"/> N.A.	<input type="checkbox"/> 12 = Argilla/Argillosa <input type="checkbox"/> 13 = Limo/Limoso <input type="checkbox"/> 14 = Sabbia/Sabbiosa <input type="checkbox"/> 15 = Ghiaia/Ghiaiolo <input checked="" type="checkbox"/> N.A.
	<input type="checkbox"/> 1 = Ghiaia <input checked="" type="checkbox"/> 2 = Sabbia <input type="checkbox"/> 3 = Limo <input type="checkbox"/> 4 = Argilla	<input type="checkbox"/> 5 = Molto Grossa <input type="checkbox"/> 6 = Grossa <input type="checkbox"/> 7 = Media <input checked="" type="checkbox"/> 8 = Fine <input type="checkbox"/> 9 = Molto fine	<input type="checkbox"/> 10 = Con <input type="checkbox"/> 11 = Debolmente <input checked="" type="checkbox"/> N.A.	<input type="checkbox"/> 12 = Argilla/Argillosa <input type="checkbox"/> 13 = Limo/Limoso <input type="checkbox"/> 14 = Sabbia/Sabbiosa <input type="checkbox"/> 15 = Ghiaia/Ghiaiolo <input checked="" type="checkbox"/> N.A.	
1.00 – 2.00	<p><b><u>Litologia:</u></b></p> <table border="1" style="width: 100%; border-collapse: collapse;"> <tr> <td style="width: 25%; vertical-align: top;"> <input type="checkbox"/> 1 = Ghiaia  <input checked="" type="checkbox"/> 2 = Sabbia  <input checked="" type="checkbox"/> 3 = Limo  <input type="checkbox"/> 4 = Argilla         </td> <td style="width: 25%; vertical-align: top;"> <input type="checkbox"/> 5 = Molto Grossa  <input type="checkbox"/> 6 = Grossa  <input type="checkbox"/> 7 = Media  <input type="checkbox"/> 8 = Fine  <input type="checkbox"/> 9 = Molto fine         </td> <td style="width: 25%; vertical-align: top;"> <input checked="" type="checkbox"/> 10 = Con  <input type="checkbox"/> 11 = Debolmente  <input type="checkbox"/> N.A.         </td> <td style="width: 25%; vertical-align: top;"> <input type="checkbox"/> 12 = Argilla/Argillosa  <input checked="" type="checkbox"/> 13 = Limo/Limoso  <input type="checkbox"/> 14 = Sabbia/Sabbiosa  <input type="checkbox"/> 15 = Ghiaia/Ghiaiolo  <input type="checkbox"/> N.A.         </td> </tr> </table> <p><b><u>Colore:</u></b> ___ Gley1 4/5GY _____</p> <p><b><u>Odore:</u></b> <input type="checkbox"/> 1 = Inodore <input checked="" type="checkbox"/> 2 = Organico <input type="checkbox"/> 3 = Terroso <input type="checkbox"/> 4 = Altro specificare in note</p> <p><b><u>Grado di idratazione:</u></b> ___ Medio _____</p> <p><b><u>Presenza di frammenti conchigliari:</u></b> <input type="checkbox"/> A <input checked="" type="checkbox"/> P</p> <p><b><u>Presenza di residui e di materiale organico:</u></b> <input type="checkbox"/> A <input checked="" type="checkbox"/> P</p> <p><b><u>Presenza di Strutture sedimentologiche:</u></b> <input checked="" type="checkbox"/> A <input type="checkbox"/> P</p>	<input type="checkbox"/> 1 = Ghiaia <input checked="" type="checkbox"/> 2 = Sabbia <input checked="" type="checkbox"/> 3 = Limo <input type="checkbox"/> 4 = Argilla	<input type="checkbox"/> 5 = Molto Grossa <input type="checkbox"/> 6 = Grossa <input type="checkbox"/> 7 = Media <input type="checkbox"/> 8 = Fine <input type="checkbox"/> 9 = Molto fine	<input checked="" type="checkbox"/> 10 = Con <input type="checkbox"/> 11 = Debolmente <input type="checkbox"/> N.A.	<input type="checkbox"/> 12 = Argilla/Argillosa <input checked="" type="checkbox"/> 13 = Limo/Limoso <input type="checkbox"/> 14 = Sabbia/Sabbiosa <input type="checkbox"/> 15 = Ghiaia/Ghiaiolo <input type="checkbox"/> N.A.
	<input type="checkbox"/> 1 = Ghiaia <input checked="" type="checkbox"/> 2 = Sabbia <input checked="" type="checkbox"/> 3 = Limo <input type="checkbox"/> 4 = Argilla	<input type="checkbox"/> 5 = Molto Grossa <input type="checkbox"/> 6 = Grossa <input type="checkbox"/> 7 = Media <input type="checkbox"/> 8 = Fine <input type="checkbox"/> 9 = Molto fine	<input checked="" type="checkbox"/> 10 = Con <input type="checkbox"/> 11 = Debolmente <input type="checkbox"/> N.A.	<input type="checkbox"/> 12 = Argilla/Argillosa <input checked="" type="checkbox"/> 13 = Limo/Limoso <input type="checkbox"/> 14 = Sabbia/Sabbiosa <input type="checkbox"/> 15 = Ghiaia/Ghiaiolo <input type="checkbox"/> N.A.	




Segmento carota (m)	Descrizione della stratigrafia della carota (*)				
2.00 – 3.50	<b>Litologia:</b> <table border="1"><tr><td><input type="checkbox"/> 1 = Ghiaia <input checked="" type="checkbox"/> 2 = Sabbia <input type="checkbox"/> 3 = Limo <input type="checkbox"/> 4 = Argilla</td><td><input type="checkbox"/> 5 = Molto Grossa <input type="checkbox"/> 6 = Grossa <input checked="" type="checkbox"/> 7 = Media <input type="checkbox"/> 8 = Fine <input type="checkbox"/> 9 = Molto fine</td><td><input type="checkbox"/> 10 = Con <input checked="" type="checkbox"/> 11 = Debolmente <input type="checkbox"/> N.A.</td><td><input type="checkbox"/> 12 = Argilla/Argillosa <input checked="" type="checkbox"/> 13 = Limo/Limosa <input type="checkbox"/> 14 = Sabbia/Sabbiosa <input type="checkbox"/> 15 = Ghiaia/Ghiosa <input type="checkbox"/> N.A.</td></tr></table>	<input type="checkbox"/> 1 = Ghiaia <input checked="" type="checkbox"/> 2 = Sabbia <input type="checkbox"/> 3 = Limo <input type="checkbox"/> 4 = Argilla	<input type="checkbox"/> 5 = Molto Grossa <input type="checkbox"/> 6 = Grossa <input checked="" type="checkbox"/> 7 = Media <input type="checkbox"/> 8 = Fine <input type="checkbox"/> 9 = Molto fine	<input type="checkbox"/> 10 = Con <input checked="" type="checkbox"/> 11 = Debolmente <input type="checkbox"/> N.A.	<input type="checkbox"/> 12 = Argilla/Argillosa <input checked="" type="checkbox"/> 13 = Limo/Limosa <input type="checkbox"/> 14 = Sabbia/Sabbiosa <input type="checkbox"/> 15 = Ghiaia/Ghiosa <input type="checkbox"/> N.A.
	<input type="checkbox"/> 1 = Ghiaia <input checked="" type="checkbox"/> 2 = Sabbia <input type="checkbox"/> 3 = Limo <input type="checkbox"/> 4 = Argilla	<input type="checkbox"/> 5 = Molto Grossa <input type="checkbox"/> 6 = Grossa <input checked="" type="checkbox"/> 7 = Media <input type="checkbox"/> 8 = Fine <input type="checkbox"/> 9 = Molto fine	<input type="checkbox"/> 10 = Con <input checked="" type="checkbox"/> 11 = Debolmente <input type="checkbox"/> N.A.	<input type="checkbox"/> 12 = Argilla/Argillosa <input checked="" type="checkbox"/> 13 = Limo/Limosa <input type="checkbox"/> 14 = Sabbia/Sabbiosa <input type="checkbox"/> 15 = Ghiaia/Ghiosa <input type="checkbox"/> N.A.	
<p><b>Colore:</b> _____ Gley1 6/N _____</p> <p><b>Odore:</b> <input type="checkbox"/> 1 = Inodore <input checked="" type="checkbox"/> 2 = Organico <input type="checkbox"/> 3 = Terroso <input type="checkbox"/> 4 = Altro specificare in note</p> <p><b>Grado di idratazione:</b> _____ Medio _____</p> <p><b>Presenza di frammenti conchigliari:</b> <input type="checkbox"/> A <input checked="" type="checkbox"/> P</p> <p><b>Presenza di residui e di materiale organico:</b> <input type="checkbox"/> A <input checked="" type="checkbox"/> P</p> <p><b>Presenza di Strutture sedimentologiche:</b> <input checked="" type="checkbox"/> A <input type="checkbox"/> P</p>					

Note

(\*) Informazioni richieste: colore (utilizzare le tavole Munsell Soil Color Chart), odore, tipologia dei sedimenti, grado di idratazione, presenza di frammenti conchigliari, presenza di residui e materiale organico, presenza di strutture sedimentologiche. A= Assente P= Presente N.A.= Non applicabile

Tecnico abilitato  
(Dott. Geol. Alessandro Ciulla)

 <p><b>Chimica Applicata Depurazione Acque S.n.c. di Filippo Giglio &amp; C.</b></p>	<b>Scheda attività da campo con carota</b>	DR.19.69 Rev. 0 Pagina 1 di 2
	<b>Matrice campionata: sedimenti marini</b>	

Identificazione Area / Stazione di Campionamento	SP44
Data esecuzione del sondaggio: 13/07/20	Ora esecuzione del sondaggio: 08:30
Condizioni meteo: Stato del cielo <input checked="" type="checkbox"/> 1 = Sereno <input type="checkbox"/> 2 = Nuvoloso <input type="checkbox"/> 3 = Coperto <input type="checkbox"/> 4 = Precipitazioni Venti <input checked="" type="checkbox"/> 1 = Deboli <input type="checkbox"/> 2 = Moderati <input type="checkbox"/> 3 = Da deboli a moderati <input type="checkbox"/> 4 = Forti	
Temperatura dell'aria (°C): 29	Temperatura dell'acqua (°C): 24
Coordinate UTM – WGS84: 4503652,60 N - 752177,38 E	Profondità del fondale (m): 1

Segmento carota (m)	Descrizione della stratigrafia della carota (*)				
0 – 0.50	<p><b><u>Litologia:</u></b></p> <table border="1" style="width: 100%; border-collapse: collapse;"> <tr> <td style="width: 25%; vertical-align: top;"> <input type="checkbox"/> 1 = Ghiaia  <input checked="" type="checkbox"/> 2 = Sabbia  <input type="checkbox"/> 3 = Limo  <input type="checkbox"/> 4 = Argilla         </td> <td style="width: 25%; vertical-align: top;"> <input type="checkbox"/> 5 = Molto Grossa  <input checked="" type="checkbox"/> 6 = Grossa  <input type="checkbox"/> 7 = Media  <input type="checkbox"/> 8 = Fine  <input type="checkbox"/> 9 = Molto fine         </td> <td style="width: 25%; vertical-align: top;"> <input type="checkbox"/> 10 = Con  <input checked="" type="checkbox"/> 11 = Debolmente  <input type="checkbox"/> N.A.         </td> <td style="width: 25%; vertical-align: top;"> <input type="checkbox"/> 12 = Argilla/Argillosa  <input type="checkbox"/> 13 = Limo/Limosa  <input type="checkbox"/> 14 = Sabbia/Sabbiosa  <input checked="" type="checkbox"/> 15 = Ghiaia/Ghiaiosa  <input type="checkbox"/> N.A.         </td> </tr> </table>	<input type="checkbox"/> 1 = Ghiaia <input checked="" type="checkbox"/> 2 = Sabbia <input type="checkbox"/> 3 = Limo <input type="checkbox"/> 4 = Argilla	<input type="checkbox"/> 5 = Molto Grossa <input checked="" type="checkbox"/> 6 = Grossa <input type="checkbox"/> 7 = Media <input type="checkbox"/> 8 = Fine <input type="checkbox"/> 9 = Molto fine	<input type="checkbox"/> 10 = Con <input checked="" type="checkbox"/> 11 = Debolmente <input type="checkbox"/> N.A.	<input type="checkbox"/> 12 = Argilla/Argillosa <input type="checkbox"/> 13 = Limo/Limosa <input type="checkbox"/> 14 = Sabbia/Sabbiosa <input checked="" type="checkbox"/> 15 = Ghiaia/Ghiaiosa <input type="checkbox"/> N.A.
	<input type="checkbox"/> 1 = Ghiaia <input checked="" type="checkbox"/> 2 = Sabbia <input type="checkbox"/> 3 = Limo <input type="checkbox"/> 4 = Argilla	<input type="checkbox"/> 5 = Molto Grossa <input checked="" type="checkbox"/> 6 = Grossa <input type="checkbox"/> 7 = Media <input type="checkbox"/> 8 = Fine <input type="checkbox"/> 9 = Molto fine	<input type="checkbox"/> 10 = Con <input checked="" type="checkbox"/> 11 = Debolmente <input type="checkbox"/> N.A.	<input type="checkbox"/> 12 = Argilla/Argillosa <input type="checkbox"/> 13 = Limo/Limosa <input type="checkbox"/> 14 = Sabbia/Sabbiosa <input checked="" type="checkbox"/> 15 = Ghiaia/Ghiaiosa <input type="checkbox"/> N.A.	
<p><b><u>Colore:</u></b> _____ 10YR 7/6 _____</p> <p><b><u>Odore:</u></b> <input checked="" type="checkbox"/> 1 = Inodore <input type="checkbox"/> 2 = Organico <input type="checkbox"/> 3 = Terroso <input type="checkbox"/> 4 = Altro specificare in note</p> <p><b><u>Grado di idratazione:</u></b> _____ Medio _____</p> <p><b><u>Presenza di frammenti conchigliari:</u></b> <input type="checkbox"/> A <input checked="" type="checkbox"/> P</p> <p><b><u>Presenza di residui e di materiale organico:</u></b> <input checked="" type="checkbox"/> A <input type="checkbox"/> P</p> <p><b><u>Presenza di Strutture sedimentologiche:</u></b> <input checked="" type="checkbox"/> A <input type="checkbox"/> P</p>					
0.50 – 1.60	<p><b><u>Litologia:</u></b></p> <table border="1" style="width: 100%; border-collapse: collapse;"> <tr> <td style="width: 25%; vertical-align: top;"> <input type="checkbox"/> 1 = Ghiaia  <input checked="" type="checkbox"/> 2 = Sabbia  <input type="checkbox"/> 3 = Limo  <input type="checkbox"/> 4 = Argilla         </td> <td style="width: 25%; vertical-align: top;"> <input type="checkbox"/> 5 = Molto Grossa  <input checked="" type="checkbox"/> 6 = Grossa  <input type="checkbox"/> 7 = Media  <input type="checkbox"/> 8 = Fine  <input type="checkbox"/> 9 = Molto fine         </td> <td style="width: 25%; vertical-align: top;"> <input checked="" type="checkbox"/> 10 = Con  <input type="checkbox"/> 11 = Debolmente  <input type="checkbox"/> N.A.         </td> <td style="width: 25%; vertical-align: top;"> <input type="checkbox"/> 12 = Argilla/Argillosa  <input type="checkbox"/> 13 = Limo/Limosa  <input type="checkbox"/> 14 = Sabbia/Sabbiosa  <input checked="" type="checkbox"/> 15 = Ghiaia/Ghiaiosa  <input type="checkbox"/> N.A.         </td> </tr> </table>	<input type="checkbox"/> 1 = Ghiaia <input checked="" type="checkbox"/> 2 = Sabbia <input type="checkbox"/> 3 = Limo <input type="checkbox"/> 4 = Argilla	<input type="checkbox"/> 5 = Molto Grossa <input checked="" type="checkbox"/> 6 = Grossa <input type="checkbox"/> 7 = Media <input type="checkbox"/> 8 = Fine <input type="checkbox"/> 9 = Molto fine	<input checked="" type="checkbox"/> 10 = Con <input type="checkbox"/> 11 = Debolmente <input type="checkbox"/> N.A.	<input type="checkbox"/> 12 = Argilla/Argillosa <input type="checkbox"/> 13 = Limo/Limosa <input type="checkbox"/> 14 = Sabbia/Sabbiosa <input checked="" type="checkbox"/> 15 = Ghiaia/Ghiaiosa <input type="checkbox"/> N.A.
	<input type="checkbox"/> 1 = Ghiaia <input checked="" type="checkbox"/> 2 = Sabbia <input type="checkbox"/> 3 = Limo <input type="checkbox"/> 4 = Argilla	<input type="checkbox"/> 5 = Molto Grossa <input checked="" type="checkbox"/> 6 = Grossa <input type="checkbox"/> 7 = Media <input type="checkbox"/> 8 = Fine <input type="checkbox"/> 9 = Molto fine	<input checked="" type="checkbox"/> 10 = Con <input type="checkbox"/> 11 = Debolmente <input type="checkbox"/> N.A.	<input type="checkbox"/> 12 = Argilla/Argillosa <input type="checkbox"/> 13 = Limo/Limosa <input type="checkbox"/> 14 = Sabbia/Sabbiosa <input checked="" type="checkbox"/> 15 = Ghiaia/Ghiaiosa <input type="checkbox"/> N.A.	
<p><b><u>Colore:</u></b> _____ 10YR 7/6 _____</p> <p><b><u>Odore:</u></b> <input checked="" type="checkbox"/> 1 = Inodore <input type="checkbox"/> 2 = Organico <input type="checkbox"/> 3 = Terroso <input type="checkbox"/> 4 = Altro specificare in note</p> <p><b><u>Grado di idratazione:</u></b> _____ Medio _____</p> <p><b><u>Presenza di frammenti conchigliari:</u></b> <input type="checkbox"/> A <input checked="" type="checkbox"/> P</p> <p><b><u>Presenza di residui e di materiale organico:</u></b> <input checked="" type="checkbox"/> A <input type="checkbox"/> P</p> <p><b><u>Presenza di Strutture sedimentologiche:</u></b> <input checked="" type="checkbox"/> A <input type="checkbox"/> P</p>					






Segmento carota (m)	Descrizione della stratigrafia della carota (*)			
1.60 – 2.00	<b>Litologia:</b>			
	<table border="1"><tr><td><input type="checkbox"/> 1 = Ghiaia <input checked="" type="checkbox"/> 2 = Sabbia <input type="checkbox"/> 3 = Limo <input type="checkbox"/> 4 = Argilla</td><td><input type="checkbox"/> 5 = Molto Grossa <input type="checkbox"/> 6 = Grossa <input type="checkbox"/> 7 = Media <input type="checkbox"/> 8 = Fine <input type="checkbox"/> 9 = Molto fine</td><td><input type="checkbox"/> 10 = Con <input checked="" type="checkbox"/> 11 = Debolmente <input type="checkbox"/> N.A.</td><td><input type="checkbox"/> 12 = Argilla/Argillosa <input checked="" type="checkbox"/> 13 = Limo/Limosa <input type="checkbox"/> 14 = Sabbia/Sabbiosa <input type="checkbox"/> 15 = Ghiaia/Ghiosa <input type="checkbox"/> N.A.</td></tr></table>	<input type="checkbox"/> 1 = Ghiaia <input checked="" type="checkbox"/> 2 = Sabbia <input type="checkbox"/> 3 = Limo <input type="checkbox"/> 4 = Argilla	<input type="checkbox"/> 5 = Molto Grossa <input type="checkbox"/> 6 = Grossa <input type="checkbox"/> 7 = Media <input type="checkbox"/> 8 = Fine <input type="checkbox"/> 9 = Molto fine	<input type="checkbox"/> 10 = Con <input checked="" type="checkbox"/> 11 = Debolmente <input type="checkbox"/> N.A.
<input type="checkbox"/> 1 = Ghiaia <input checked="" type="checkbox"/> 2 = Sabbia <input type="checkbox"/> 3 = Limo <input type="checkbox"/> 4 = Argilla	<input type="checkbox"/> 5 = Molto Grossa <input type="checkbox"/> 6 = Grossa <input type="checkbox"/> 7 = Media <input type="checkbox"/> 8 = Fine <input type="checkbox"/> 9 = Molto fine	<input type="checkbox"/> 10 = Con <input checked="" type="checkbox"/> 11 = Debolmente <input type="checkbox"/> N.A.	<input type="checkbox"/> 12 = Argilla/Argillosa <input checked="" type="checkbox"/> 13 = Limo/Limosa <input type="checkbox"/> 14 = Sabbia/Sabbiosa <input type="checkbox"/> 15 = Ghiaia/Ghiosa <input type="checkbox"/> N.A.	
	<b>Colore:</b> _____ Gley1 7/10Y _____			
	<b>Odore:</b> <input checked="" type="checkbox"/> 1 = Inodore <input type="checkbox"/> 2 = Organico <input type="checkbox"/> 3 = Terroso <input type="checkbox"/> 4 = Altro specificare in note			
	<b>Grado di idratazione:</b> _____ Medio - Elevato _____			
	<b>Presenza di frammenti conchigliari:</b> <input type="checkbox"/> A <input checked="" type="checkbox"/> P			
	<b>Presenza di residui e di materiale organico:</b> <input checked="" type="checkbox"/> A <input type="checkbox"/> P			
	<b>Presenza di Strutture sedimentologiche:</b> <input checked="" type="checkbox"/> A <input type="checkbox"/> P			

Note.

(\*) Informazioni richieste: colore (utilizzare le tavole Munsell Soil Color Chart), odore, tipologia dei sedimenti, grado di idratazione, presenza di frammenti conchigliari, presenza di residui e materiale organico, presenza di strutture sedimentologiche. A= Assente P= Presente N.A.= Non applicabile

Tecnico abilitato  
(Dott. Geol. Alessandro Ciulla)

	<b>Scheda attività da campo con carota</b>	DR.19.69 Rev. 0 Pagina 1 di 2
	<b>Matrice campionata: sedimenti marini</b>	

Identificazione Area / Stazione di Campionamento	SP45
Data esecuzione del sondaggio: 13/07/20	Ora esecuzione del sondaggio: 09:15
Condizioni meteo: Stato del cielo <input checked="" type="checkbox"/> 1 = Sereno <input type="checkbox"/> 2 = Nuvoloso <input type="checkbox"/> 3 = Coperto <input type="checkbox"/> 4 = Precipitazioni Venti <input checked="" type="checkbox"/> 1 = Deboli <input type="checkbox"/> 2 = Moderati <input type="checkbox"/> 3 = Da deboli a moderati <input type="checkbox"/> 4 = Forti	
Temperatura dell'aria (°C): 29	Temperatura dell'acqua (°C): 24
Coordinate UTM – WGS84: 4503586,44 N - 752302,37 E	Profondità del fondale (m): 1

Segmento carota (m)	Descrizione della stratigrafia della carota (*)				
0 – 0.50	<b><u>Litologia:</u></b> <table border="1" style="width: 100%; border-collapse: collapse;"> <tr> <td style="width: 25%; vertical-align: top;"> <input checked="" type="checkbox"/> 1 = Ghiaia  <input type="checkbox"/> 2 = Sabbia  <input type="checkbox"/> 3 = Limo  <input type="checkbox"/> 4 = Argilla         </td> <td style="width: 25%; vertical-align: top;"> <input type="checkbox"/> 5 = Molto Grossa  <input checked="" type="checkbox"/> 6 = Grossa  <input type="checkbox"/> 7 = Media  <input type="checkbox"/> 8 = Fine  <input type="checkbox"/> 9 = Molto fine         </td> <td style="width: 25%; vertical-align: top;"> <input checked="" type="checkbox"/> 10 = Con  <input type="checkbox"/> 11 = Debolmente  <input type="checkbox"/> N.A.         </td> <td style="width: 25%; vertical-align: top;"> <input type="checkbox"/> 12 = Argilla/Argillosa  <input type="checkbox"/> 13 = Limo/Limosa  <input checked="" type="checkbox"/> 14 = Sabbia/Sabbiosa  <input type="checkbox"/> 15 = Ghiaia/Ghiaiiosa  <input type="checkbox"/> N.A.         </td> </tr> </table>	<input checked="" type="checkbox"/> 1 = Ghiaia <input type="checkbox"/> 2 = Sabbia <input type="checkbox"/> 3 = Limo <input type="checkbox"/> 4 = Argilla	<input type="checkbox"/> 5 = Molto Grossa <input checked="" type="checkbox"/> 6 = Grossa <input type="checkbox"/> 7 = Media <input type="checkbox"/> 8 = Fine <input type="checkbox"/> 9 = Molto fine	<input checked="" type="checkbox"/> 10 = Con <input type="checkbox"/> 11 = Debolmente <input type="checkbox"/> N.A.	<input type="checkbox"/> 12 = Argilla/Argillosa <input type="checkbox"/> 13 = Limo/Limosa <input checked="" type="checkbox"/> 14 = Sabbia/Sabbiosa <input type="checkbox"/> 15 = Ghiaia/Ghiaiiosa <input type="checkbox"/> N.A.
	<input checked="" type="checkbox"/> 1 = Ghiaia <input type="checkbox"/> 2 = Sabbia <input type="checkbox"/> 3 = Limo <input type="checkbox"/> 4 = Argilla	<input type="checkbox"/> 5 = Molto Grossa <input checked="" type="checkbox"/> 6 = Grossa <input type="checkbox"/> 7 = Media <input type="checkbox"/> 8 = Fine <input type="checkbox"/> 9 = Molto fine	<input checked="" type="checkbox"/> 10 = Con <input type="checkbox"/> 11 = Debolmente <input type="checkbox"/> N.A.	<input type="checkbox"/> 12 = Argilla/Argillosa <input type="checkbox"/> 13 = Limo/Limosa <input checked="" type="checkbox"/> 14 = Sabbia/Sabbiosa <input type="checkbox"/> 15 = Ghiaia/Ghiaiiosa <input type="checkbox"/> N.A.	
<b><u>Colore:</u></b> _____ 10YR 7/6 _____ <b><u>Odore:</u></b> <input checked="" type="checkbox"/> 1 = Inodore <input type="checkbox"/> 2 = Organico <input type="checkbox"/> 3 = Terroso <input type="checkbox"/> 4 = Altro specificare in note <b><u>Grado di idratazione:</u></b> _____ Medio _____ <b><u>Presenza di frammenti conchigliari:</u></b> <input type="checkbox"/> A <input checked="" type="checkbox"/> P <b><u>Presenza di residui e di materiale organico:</u></b> <input checked="" type="checkbox"/> A <input type="checkbox"/> P <b><u>Presenza di Strutture sedimentologiche:</u></b> <input checked="" type="checkbox"/> A <input type="checkbox"/> P					
0.50 – 1.50	<b><u>Litologia:</u></b> <table border="1" style="width: 100%; border-collapse: collapse;"> <tr> <td style="width: 25%; vertical-align: top;"> <input type="checkbox"/> 1 = Ghiaia  <input checked="" type="checkbox"/> 2 = Sabbia  <input type="checkbox"/> 3 = Limo  <input type="checkbox"/> 4 = Argilla         </td> <td style="width: 25%; vertical-align: top;"> <input type="checkbox"/> 5 = Molto Grossa  <input checked="" type="checkbox"/> 6 = Grossa  <input type="checkbox"/> 7 = Media  <input type="checkbox"/> 8 = Fine  <input type="checkbox"/> 9 = Molto fine         </td> <td style="width: 25%; vertical-align: top;"> <input checked="" type="checkbox"/> 10 = Con  <input type="checkbox"/> 11 = Debolmente  <input type="checkbox"/> N.A.         </td> <td style="width: 25%; vertical-align: top;"> <input type="checkbox"/> 12 = Argilla/Argillosa  <input type="checkbox"/> 13 = Limo/Limosa  <input type="checkbox"/> 14 = Sabbia/Sabbiosa  <input checked="" type="checkbox"/> 15 = Ghiaia/Ghiaiiosa  <input type="checkbox"/> N.A.         </td> </tr> </table>	<input type="checkbox"/> 1 = Ghiaia <input checked="" type="checkbox"/> 2 = Sabbia <input type="checkbox"/> 3 = Limo <input type="checkbox"/> 4 = Argilla	<input type="checkbox"/> 5 = Molto Grossa <input checked="" type="checkbox"/> 6 = Grossa <input type="checkbox"/> 7 = Media <input type="checkbox"/> 8 = Fine <input type="checkbox"/> 9 = Molto fine	<input checked="" type="checkbox"/> 10 = Con <input type="checkbox"/> 11 = Debolmente <input type="checkbox"/> N.A.	<input type="checkbox"/> 12 = Argilla/Argillosa <input type="checkbox"/> 13 = Limo/Limosa <input type="checkbox"/> 14 = Sabbia/Sabbiosa <input checked="" type="checkbox"/> 15 = Ghiaia/Ghiaiiosa <input type="checkbox"/> N.A.
	<input type="checkbox"/> 1 = Ghiaia <input checked="" type="checkbox"/> 2 = Sabbia <input type="checkbox"/> 3 = Limo <input type="checkbox"/> 4 = Argilla	<input type="checkbox"/> 5 = Molto Grossa <input checked="" type="checkbox"/> 6 = Grossa <input type="checkbox"/> 7 = Media <input type="checkbox"/> 8 = Fine <input type="checkbox"/> 9 = Molto fine	<input checked="" type="checkbox"/> 10 = Con <input type="checkbox"/> 11 = Debolmente <input type="checkbox"/> N.A.	<input type="checkbox"/> 12 = Argilla/Argillosa <input type="checkbox"/> 13 = Limo/Limosa <input type="checkbox"/> 14 = Sabbia/Sabbiosa <input checked="" type="checkbox"/> 15 = Ghiaia/Ghiaiiosa <input type="checkbox"/> N.A.	
<b><u>Colore:</u></b> _____ 10YR 7/6 _____ <b><u>Odore:</u></b> <input checked="" type="checkbox"/> 1 = Inodore <input type="checkbox"/> 2 = Organico <input type="checkbox"/> 3 = Terroso <input type="checkbox"/> 4 = Altro specificare in note <b><u>Grado di idratazione:</u></b> _____ Medio _____ <b><u>Presenza di frammenti conchigliari:</u></b> <input type="checkbox"/> A <input checked="" type="checkbox"/> P <b><u>Presenza di residui e di materiale organico:</u></b> <input checked="" type="checkbox"/> A <input type="checkbox"/> P <b><u>Presenza di Strutture sedimentologiche:</u></b> <input checked="" type="checkbox"/> A <input type="checkbox"/> P					




Segmento carota (m)	Descrizione della stratigrafia della carota (*)				
1.50 – 2.00	<b>Litologia:</b> <table border="1"><tr><td><input type="checkbox"/> 1 = Ghiaia <input checked="" type="checkbox"/> 2 = Sabbia <input type="checkbox"/> 3 = Limo <input type="checkbox"/> 4 = Argilla</td><td><input type="checkbox"/> 5 = Molto Grossa <input type="checkbox"/> 6 = Grossa <input type="checkbox"/> 7 = Media <input type="checkbox"/> 8 = Fine <input type="checkbox"/> 9 = Molto fine</td><td><input type="checkbox"/> 10 = Con <input checked="" type="checkbox"/> 11 = Debolmente <input type="checkbox"/> N.A.</td><td><input type="checkbox"/> 12 = Argilla/Argillosa <input checked="" type="checkbox"/> 13 = Limo/Limosa <input type="checkbox"/> 14 = Sabbia/Sabbiosa <input type="checkbox"/> 15 = Ghiaia/Ghiosa <input type="checkbox"/> N.A.</td></tr></table>	<input type="checkbox"/> 1 = Ghiaia <input checked="" type="checkbox"/> 2 = Sabbia <input type="checkbox"/> 3 = Limo <input type="checkbox"/> 4 = Argilla	<input type="checkbox"/> 5 = Molto Grossa <input type="checkbox"/> 6 = Grossa <input type="checkbox"/> 7 = Media <input type="checkbox"/> 8 = Fine <input type="checkbox"/> 9 = Molto fine	<input type="checkbox"/> 10 = Con <input checked="" type="checkbox"/> 11 = Debolmente <input type="checkbox"/> N.A.	<input type="checkbox"/> 12 = Argilla/Argillosa <input checked="" type="checkbox"/> 13 = Limo/Limosa <input type="checkbox"/> 14 = Sabbia/Sabbiosa <input type="checkbox"/> 15 = Ghiaia/Ghiosa <input type="checkbox"/> N.A.
	<input type="checkbox"/> 1 = Ghiaia <input checked="" type="checkbox"/> 2 = Sabbia <input type="checkbox"/> 3 = Limo <input type="checkbox"/> 4 = Argilla	<input type="checkbox"/> 5 = Molto Grossa <input type="checkbox"/> 6 = Grossa <input type="checkbox"/> 7 = Media <input type="checkbox"/> 8 = Fine <input type="checkbox"/> 9 = Molto fine	<input type="checkbox"/> 10 = Con <input checked="" type="checkbox"/> 11 = Debolmente <input type="checkbox"/> N.A.	<input type="checkbox"/> 12 = Argilla/Argillosa <input checked="" type="checkbox"/> 13 = Limo/Limosa <input type="checkbox"/> 14 = Sabbia/Sabbiosa <input type="checkbox"/> 15 = Ghiaia/Ghiosa <input type="checkbox"/> N.A.	
<p><b>Colore:</b> _____ Gley1 7/10Y _____</p> <p><b>Odore:</b> <input checked="" type="checkbox"/> 1 = Inodore <input type="checkbox"/> 2 = Organico <input type="checkbox"/> 3 = Terroso <input type="checkbox"/> 4 = Altro specificare in note</p> <p><b>Grado di idratazione:</b> _____ Medio - Elevato _____</p> <p><b>Presenza di frammenti conchigliari:</b> <input type="checkbox"/> A <input checked="" type="checkbox"/> P</p> <p><b>Presenza di residui e di materiale organico:</b> <input checked="" type="checkbox"/> A <input type="checkbox"/> P</p> <p><b>Presenza di Strutture sedimentologiche:</b> <input checked="" type="checkbox"/> A <input type="checkbox"/> P</p>					

Note.

(\*) Informazioni richieste: colore (utilizzare le tavole Munsell Soil Color Chart), odore, tipologia dei sedimenti, grado di idratazione, presenza di frammenti conchigliari, presenza di residui e materiale organico, presenza di strutture sedimentologiche. A= Assente P= Presente N.A.= Non applicabile

Tecnico abilitato  
(Dott. Geol. Alessandro Ciulla)

 <p><b>Chimica Applicata Depurazione Acque S.n.c. di Filippo Giglio &amp; C.</b></p>	<b>Scheda attività da campo con carota</b>	DR.19.69 Rev. 0 Pagina 1 di 2
	<b>Matrice campionata: sedimenti marini</b>	

Identificazione Area / Stazione di Campionamento	SP46
Data esecuzione del sondaggio: 13/07/20	Ora esecuzione del sondaggio: 10:45
Condizioni meteo: Stato del cielo <input checked="" type="checkbox"/> 1 = Sereno <input type="checkbox"/> 2 = Nuvoloso <input type="checkbox"/> 3 = Coperto <input type="checkbox"/> 4 = Precipitazioni Venti <input checked="" type="checkbox"/> 1 = Deboli <input type="checkbox"/> 2 = Moderati <input type="checkbox"/> 3 = Da deboli a moderati <input type="checkbox"/> 4 = Forti	
Temperatura dell'aria (°C): 32	Temperatura dell'acqua (°C): 24
Coordinate UTM – WGS84: 4503520,28 N - 752427,36 E	Profondità del fondale (m): 1

Segmento carota (m)	Descrizione della stratigrafia della carota (*)				
0 – 0.50	<p><b><u>Litologia:</u></b></p> <table border="1" style="width: 100%; border-collapse: collapse;"> <tr> <td style="width: 25%; vertical-align: top;"> <input type="checkbox"/> 1 = Ghiaia  <input checked="" type="checkbox"/> 2 = Sabbia  <input type="checkbox"/> 3 = Limo  <input type="checkbox"/> 4 = Argilla         </td> <td style="width: 25%; vertical-align: top;"> <input type="checkbox"/> 5 = Molto Grossa  <input checked="" type="checkbox"/> 6 = Grossa  <input type="checkbox"/> 7 = Media  <input type="checkbox"/> 8 = Fine  <input type="checkbox"/> 9 = Molto fine         </td> <td style="width: 25%; vertical-align: top;"> <input checked="" type="checkbox"/> 10 = Con  <input type="checkbox"/> 11 = Debolmente  <input type="checkbox"/> N.A.         </td> <td style="width: 25%; vertical-align: top;"> <input type="checkbox"/> 12 = Argilla/Argillosa  <input type="checkbox"/> 13 = Limo/Limosa  <input type="checkbox"/> 14 = Sabbia/Sabbiosa  <input checked="" type="checkbox"/> 15 = Ghiaia/Ghiaiosa  <input type="checkbox"/> N.A.         </td> </tr> </table>	<input type="checkbox"/> 1 = Ghiaia <input checked="" type="checkbox"/> 2 = Sabbia <input type="checkbox"/> 3 = Limo <input type="checkbox"/> 4 = Argilla	<input type="checkbox"/> 5 = Molto Grossa <input checked="" type="checkbox"/> 6 = Grossa <input type="checkbox"/> 7 = Media <input type="checkbox"/> 8 = Fine <input type="checkbox"/> 9 = Molto fine	<input checked="" type="checkbox"/> 10 = Con <input type="checkbox"/> 11 = Debolmente <input type="checkbox"/> N.A.	<input type="checkbox"/> 12 = Argilla/Argillosa <input type="checkbox"/> 13 = Limo/Limosa <input type="checkbox"/> 14 = Sabbia/Sabbiosa <input checked="" type="checkbox"/> 15 = Ghiaia/Ghiaiosa <input type="checkbox"/> N.A.
	<input type="checkbox"/> 1 = Ghiaia <input checked="" type="checkbox"/> 2 = Sabbia <input type="checkbox"/> 3 = Limo <input type="checkbox"/> 4 = Argilla	<input type="checkbox"/> 5 = Molto Grossa <input checked="" type="checkbox"/> 6 = Grossa <input type="checkbox"/> 7 = Media <input type="checkbox"/> 8 = Fine <input type="checkbox"/> 9 = Molto fine	<input checked="" type="checkbox"/> 10 = Con <input type="checkbox"/> 11 = Debolmente <input type="checkbox"/> N.A.	<input type="checkbox"/> 12 = Argilla/Argillosa <input type="checkbox"/> 13 = Limo/Limosa <input type="checkbox"/> 14 = Sabbia/Sabbiosa <input checked="" type="checkbox"/> 15 = Ghiaia/Ghiaiosa <input type="checkbox"/> N.A.	
<p><b><u>Colore:</u></b> _____ Gley1 5/N _____</p> <p><b><u>Odore:</u></b> <input type="checkbox"/> 1 = Inodore <input checked="" type="checkbox"/> 2 = Organico <input type="checkbox"/> 3 = Terroso <input type="checkbox"/> 4 = Altro specificare in note</p> <p><b><u>Grado di idratazione:</u></b> _____ Medio _____</p> <p><b><u>Presenza di frammenti conchigliari:</u></b> <input type="checkbox"/> A <input checked="" type="checkbox"/> P</p> <p><b><u>Presenza di residui e di materiale organico:</u></b> <input type="checkbox"/> A <input checked="" type="checkbox"/> P</p> <p><b><u>Presenza di Strutture sedimentologiche:</u></b> <input checked="" type="checkbox"/> A <input type="checkbox"/> P</p>					
0.50 – 0.80	<p><b><u>Litologia:</u></b></p> <table border="1" style="width: 100%; border-collapse: collapse;"> <tr> <td style="width: 25%; vertical-align: top;"> <input type="checkbox"/> 1 = Ghiaia  <input checked="" type="checkbox"/> 2 = Sabbia  <input type="checkbox"/> 3 = Limo  <input type="checkbox"/> 4 = Argilla         </td> <td style="width: 25%; vertical-align: top;"> <input type="checkbox"/> 5 = Molto Grossa  <input checked="" type="checkbox"/> 6 = Grossa  <input type="checkbox"/> 7 = Media  <input type="checkbox"/> 8 = Fine  <input type="checkbox"/> 9 = Molto fine         </td> <td style="width: 25%; vertical-align: top;"> <input checked="" type="checkbox"/> 10 = Con  <input type="checkbox"/> 11 = Debolmente  <input type="checkbox"/> N.A.         </td> <td style="width: 25%; vertical-align: top;"> <input type="checkbox"/> 12 = Argilla/Argillosa  <input type="checkbox"/> 13 = Limo/Limosa  <input type="checkbox"/> 14 = Sabbia/Sabbiosa  <input checked="" type="checkbox"/> 15 = Ghiaia/Ghiaiosa  <input type="checkbox"/> N.A.         </td> </tr> </table>	<input type="checkbox"/> 1 = Ghiaia <input checked="" type="checkbox"/> 2 = Sabbia <input type="checkbox"/> 3 = Limo <input type="checkbox"/> 4 = Argilla	<input type="checkbox"/> 5 = Molto Grossa <input checked="" type="checkbox"/> 6 = Grossa <input type="checkbox"/> 7 = Media <input type="checkbox"/> 8 = Fine <input type="checkbox"/> 9 = Molto fine	<input checked="" type="checkbox"/> 10 = Con <input type="checkbox"/> 11 = Debolmente <input type="checkbox"/> N.A.	<input type="checkbox"/> 12 = Argilla/Argillosa <input type="checkbox"/> 13 = Limo/Limosa <input type="checkbox"/> 14 = Sabbia/Sabbiosa <input checked="" type="checkbox"/> 15 = Ghiaia/Ghiaiosa <input type="checkbox"/> N.A.
	<input type="checkbox"/> 1 = Ghiaia <input checked="" type="checkbox"/> 2 = Sabbia <input type="checkbox"/> 3 = Limo <input type="checkbox"/> 4 = Argilla	<input type="checkbox"/> 5 = Molto Grossa <input checked="" type="checkbox"/> 6 = Grossa <input type="checkbox"/> 7 = Media <input type="checkbox"/> 8 = Fine <input type="checkbox"/> 9 = Molto fine	<input checked="" type="checkbox"/> 10 = Con <input type="checkbox"/> 11 = Debolmente <input type="checkbox"/> N.A.	<input type="checkbox"/> 12 = Argilla/Argillosa <input type="checkbox"/> 13 = Limo/Limosa <input type="checkbox"/> 14 = Sabbia/Sabbiosa <input checked="" type="checkbox"/> 15 = Ghiaia/Ghiaiosa <input type="checkbox"/> N.A.	
<p><b><u>Colore:</u></b> _____ 10YR 6/8 _____</p> <p><b><u>Odore:</u></b> <input type="checkbox"/> 1 = Inodore <input checked="" type="checkbox"/> 2 = Organico <input type="checkbox"/> 3 = Terroso <input type="checkbox"/> 4 = Altro specificare in note</p> <p><b><u>Grado di idratazione:</u></b> _____ Medio _____</p> <p><b><u>Presenza di frammenti conchigliari:</u></b> <input type="checkbox"/> A <input checked="" type="checkbox"/> P</p> <p><b><u>Presenza di residui e di materiale organico:</u></b> <input type="checkbox"/> A <input checked="" type="checkbox"/> P</p> <p><b><u>Presenza di Strutture sedimentologiche:</u></b> <input checked="" type="checkbox"/> A <input type="checkbox"/> P</p>					




Segmento carota (m)	Descrizione della stratigrafia della carota (*)				
0.80 – 2.00	<b>Litologia:</b> <table border="1"><tr><td><input type="checkbox"/> 1 = Ghiaia <input checked="" type="checkbox"/> 2 = Sabbia <input type="checkbox"/> 3 = Limo <input type="checkbox"/> 4 = Argilla</td><td><input type="checkbox"/> 5 = Molto Grossa <input checked="" type="checkbox"/> 6 = Grossa <input type="checkbox"/> 7 = Media <input type="checkbox"/> 8 = Fine <input type="checkbox"/> 9 = Molto fine</td><td><input type="checkbox"/> 10 = Con <input checked="" type="checkbox"/> 11 = Debolmente <input type="checkbox"/> N.A.</td><td><input type="checkbox"/> 12 = Argilla/Argillosa <input type="checkbox"/> 13 = Limo/Limosa <input type="checkbox"/> 14 = Sabbia/Sabbiosa <input checked="" type="checkbox"/> 15 = Ghiaia/Ghiaiosa <input type="checkbox"/> N.A.</td></tr></table>	<input type="checkbox"/> 1 = Ghiaia <input checked="" type="checkbox"/> 2 = Sabbia <input type="checkbox"/> 3 = Limo <input type="checkbox"/> 4 = Argilla	<input type="checkbox"/> 5 = Molto Grossa <input checked="" type="checkbox"/> 6 = Grossa <input type="checkbox"/> 7 = Media <input type="checkbox"/> 8 = Fine <input type="checkbox"/> 9 = Molto fine	<input type="checkbox"/> 10 = Con <input checked="" type="checkbox"/> 11 = Debolmente <input type="checkbox"/> N.A.	<input type="checkbox"/> 12 = Argilla/Argillosa <input type="checkbox"/> 13 = Limo/Limosa <input type="checkbox"/> 14 = Sabbia/Sabbiosa <input checked="" type="checkbox"/> 15 = Ghiaia/Ghiaiosa <input type="checkbox"/> N.A.
	<input type="checkbox"/> 1 = Ghiaia <input checked="" type="checkbox"/> 2 = Sabbia <input type="checkbox"/> 3 = Limo <input type="checkbox"/> 4 = Argilla	<input type="checkbox"/> 5 = Molto Grossa <input checked="" type="checkbox"/> 6 = Grossa <input type="checkbox"/> 7 = Media <input type="checkbox"/> 8 = Fine <input type="checkbox"/> 9 = Molto fine	<input type="checkbox"/> 10 = Con <input checked="" type="checkbox"/> 11 = Debolmente <input type="checkbox"/> N.A.	<input type="checkbox"/> 12 = Argilla/Argillosa <input type="checkbox"/> 13 = Limo/Limosa <input type="checkbox"/> 14 = Sabbia/Sabbiosa <input checked="" type="checkbox"/> 15 = Ghiaia/Ghiaiosa <input type="checkbox"/> N.A.	
<b>Colore:</b> _____ Gley1 6/N _____ <b>Odore:</b> <input checked="" type="checkbox"/> 1 = Inodore <input type="checkbox"/> 2 = Organico <input type="checkbox"/> 3 = Terroso <input type="checkbox"/> 4 = Altro specificare in note <b>Grado di idratazione:</b> _____ Medio - Elevato _____ <b>Presenza di frammenti conchigliari:</b> <input type="checkbox"/> A <input checked="" type="checkbox"/> P <b>Presenza di residui e di materiale organico:</b> <input checked="" type="checkbox"/> A <input type="checkbox"/> P <b>Presenza di Strutture sedimentologiche:</b> <input checked="" type="checkbox"/> A <input type="checkbox"/> P					

Note.

(\*) Informazioni richieste: colore (utilizzare le tavole Munsell Soil Color Chart), odore, tipologia dei sedimenti, grado di idratazione, presenza di frammenti conchigliari, presenza di residui e materiale organico, presenza di strutture sedimentologiche. A= Assente P= Presente N.A.= Non applicabile

Tecnico abilitato  
(Dott. Geol. Alessandro Ciulla)

	<b>Scheda attività da campo con carota</b>	DR.19.69 Rev. 0 Pagina 1 di 2
	<b>Matrice campionata: sedimenti marini</b>	

Identificazione Area / Stazione di Campionamento	SP47
Data esecuzione del sondaggio: 13/07/20	Ora esecuzione del sondaggio: 11:45
Condizioni meteo: Stato del cielo <input checked="" type="checkbox"/> 1 = Sereno <input type="checkbox"/> 2 = Nuvoloso <input type="checkbox"/> 3 = Coperto <input type="checkbox"/> 4 = Precipitazioni Venti <input checked="" type="checkbox"/> 1 = Deboli <input type="checkbox"/> 2 = Moderati <input type="checkbox"/> 3 = Da deboli a moderati <input type="checkbox"/> 4 = Forti	
Temperatura dell'aria (°C): 32	Temperatura dell'acqua (°C): 24
Coordinate UTM – WGS84: 4503549,70 N - 752522,94 E	Profondità del fondale (m): 1

Segmento carota (m)	Descrizione della stratigrafia della carota (*)			
0 – 1.00	<b><u>Litologia:</u></b>			
	<input type="checkbox"/> 1 = Ghiaia <input checked="" type="checkbox"/> 2 = Sabbia <input type="checkbox"/> 3 = Limo <input type="checkbox"/> 4 = Argilla	<input type="checkbox"/> 5 = Molto Grossa <input checked="" type="checkbox"/> 6 = Grossa <input type="checkbox"/> 7 = Media <input type="checkbox"/> 8 = Fine <input type="checkbox"/> 9 = Molto fine	<input type="checkbox"/> 10 = Con <input checked="" type="checkbox"/> 11 = Debolmente <input type="checkbox"/> N.A.	<input type="checkbox"/> 12 = Argilla/Argillosa <input type="checkbox"/> 13 = Limo/Limosa <input type="checkbox"/> 14 = Sabbia/Sabbiosa <input checked="" type="checkbox"/> 15 = Ghiaia/Ghiaiosa <input type="checkbox"/> N.A.
<b><u>Colore:</u></b> _____ Gley1 5/N _____ <b><u>Odore:</u></b> <input type="checkbox"/> 1 = Inodore <input checked="" type="checkbox"/> 2 = Organico <input type="checkbox"/> 3 = Terroso <input type="checkbox"/> 4 = Altro specificare in note <b><u>Grado di idratazione:</u></b> _____ Medio _____ <b><u>Presenza di frammenti conchigliari:</u></b> <input type="checkbox"/> A <input checked="" type="checkbox"/> P <b><u>Presenza di residui e di materiale organico:</u></b> <input type="checkbox"/> A <input checked="" type="checkbox"/> P <b><u>Presenza di Strutture sedimentologiche:</u></b> <input checked="" type="checkbox"/> A <input type="checkbox"/> P				
1.00 – 2.00	<b><u>Litologia:</u></b>			
	<input type="checkbox"/> 1 = Ghiaia <input checked="" type="checkbox"/> 2 = Sabbia <input type="checkbox"/> 3 = Limo <input type="checkbox"/> 4 = Argilla	<input type="checkbox"/> 5 = Molto Grossa <input checked="" type="checkbox"/> 6 = Grossa <input type="checkbox"/> 7 = Media <input type="checkbox"/> 8 = Fine <input type="checkbox"/> 9 = Molto fine	<input checked="" type="checkbox"/> 10 = Con <input type="checkbox"/> 11 = Debolmente <input type="checkbox"/> N.A.	<input type="checkbox"/> 12 = Argilla/Argillosa <input type="checkbox"/> 13 = Limo/Limosa <input type="checkbox"/> 14 = Sabbia/Sabbiosa <input checked="" type="checkbox"/> 15 = Ghiaia/Ghiaiosa <input type="checkbox"/> N.A.
<b><u>Colore:</u></b> _____ 10YR 6/8 _____ <b><u>Odore:</u></b> <input type="checkbox"/> 1 = Inodore <input checked="" type="checkbox"/> 2 = Organico <input type="checkbox"/> 3 = Terroso <input type="checkbox"/> 4 = Altro specificare in note <b><u>Grado di idratazione:</u></b> _____ Medio _____ <b><u>Presenza di frammenti conchigliari:</u></b> <input type="checkbox"/> A <input checked="" type="checkbox"/> P <b><u>Presenza di residui e di materiale organico:</u></b> <input checked="" type="checkbox"/> A <input type="checkbox"/> P <b><u>Presenza di Strutture sedimentologiche:</u></b> <input checked="" type="checkbox"/> A <input type="checkbox"/> P				



**Chimica**  
**Applicata**  
**Depurazione**  
**Acque S.n.c.**  
*di Filippo Giglio & C.*

**Scheda attività da campo con carota**


**Matrice campionata: sedimenti marini**

DR.19.69  
Rev. 0  
Pagina 2 di 2

**Note.**

*(\*) Informazioni richieste: colore (utilizzare le tavole Munsell Soil Color Chart), odore, tipologia dei sedimenti, grado di idratazione, presenza di frammenti conchigliari, presenza di residui e materiale organico, presenza di strutture sedimentologiche. A= Assente P= Presente N.A.= Non applicabile*

Tecnico abilitato  
(Dott. Geol. Alessandro Ciulla)

 <p><b>Chimica Applicata Depurazione Acque S.n.c. di Filippo Giglio &amp; C.</b></p>	<b>Scheda attività da campo con carota</b>	DR.19.69 Rev. 0 Pagina 1 di 2
	<b>Matrice campionata: sedimenti marini</b>	

Identificazione Area / Stazione di Campionamento	SP48
Data esecuzione del sondaggio: 14/07/20	Ora esecuzione del sondaggio 10:00
Condizioni meteo: Stato del cielo <input checked="" type="checkbox"/> 1 = Sereno <input type="checkbox"/> 2 = Nuvoloso <input type="checkbox"/> 3 = Coperto <input type="checkbox"/> 4 = Precipitazioni Venti <input checked="" type="checkbox"/> 1 = Deboli <input type="checkbox"/> 2 = Moderati <input type="checkbox"/> 3 = Da deboli a moderati <input type="checkbox"/> 4 = Forti	
Temperatura dell'aria (°C): 32	Temperatura dell'acqua (°C): 24
Coordinate UTM – WGS84: 4503674,69 N - 752589,10 E	Profondità del fondale (m): 8

Segmento carota (m)	Descrizione della stratigrafia della carota (*)				
0 – 1.00	<p><b><u>Litologia:</u></b></p> <table border="1" style="width: 100%; border-collapse: collapse;"> <tr> <td style="width: 25%; vertical-align: top;"> <input type="checkbox"/> 1 = Ghiaia  <input checked="" type="checkbox"/> 2 = Sabbia  <input type="checkbox"/> 3 = Limo  <input type="checkbox"/> 4 = Argilla         </td> <td style="width: 25%; vertical-align: top;"> <input type="checkbox"/> 5 = Molto Grossa  <input checked="" type="checkbox"/> 6 = Grossa  <input type="checkbox"/> 7 = Media  <input type="checkbox"/> 8 = Fine  <input type="checkbox"/> 9 = Molto fine         </td> <td style="width: 25%; vertical-align: top;"> <input type="checkbox"/> 10 = Con  <input checked="" type="checkbox"/> 11 = Debolmente  <input type="checkbox"/> N.A.         </td> <td style="width: 25%; vertical-align: top;"> <input type="checkbox"/> 12 = Argilla/Argillosa  <input type="checkbox"/> 13 = Limo/Limosa  <input type="checkbox"/> 14 = Sabbia/Sabbiosa  <input checked="" type="checkbox"/> 15 = Ghiaia/Ghiaiosa  <input type="checkbox"/> N.A.         </td> </tr> </table> <p><b><u>Colore:</u></b> _____ Gley1 5/N _____</p> <p><b><u>Odore:</u></b> <input type="checkbox"/> 1 = Inodore <input checked="" type="checkbox"/> 2 = Organico <input type="checkbox"/> 3 = Terroso <input type="checkbox"/> 4 = Altro specificare in note</p> <p><b><u>Grado di idratazione:</u></b> _____ Medio _____</p> <p><b><u>Presenza di frammenti conchigliari:</u></b> <input type="checkbox"/> A <input checked="" type="checkbox"/> P</p> <p><b><u>Presenza di residui e di materiale organico:</u></b> <input type="checkbox"/> A <input checked="" type="checkbox"/> P</p> <p><b><u>Presenza di Strutture sedimentologiche:</u></b> <input checked="" type="checkbox"/> A <input type="checkbox"/> P</p>	<input type="checkbox"/> 1 = Ghiaia <input checked="" type="checkbox"/> 2 = Sabbia <input type="checkbox"/> 3 = Limo <input type="checkbox"/> 4 = Argilla	<input type="checkbox"/> 5 = Molto Grossa <input checked="" type="checkbox"/> 6 = Grossa <input type="checkbox"/> 7 = Media <input type="checkbox"/> 8 = Fine <input type="checkbox"/> 9 = Molto fine	<input type="checkbox"/> 10 = Con <input checked="" type="checkbox"/> 11 = Debolmente <input type="checkbox"/> N.A.	<input type="checkbox"/> 12 = Argilla/Argillosa <input type="checkbox"/> 13 = Limo/Limosa <input type="checkbox"/> 14 = Sabbia/Sabbiosa <input checked="" type="checkbox"/> 15 = Ghiaia/Ghiaiosa <input type="checkbox"/> N.A.
	<input type="checkbox"/> 1 = Ghiaia <input checked="" type="checkbox"/> 2 = Sabbia <input type="checkbox"/> 3 = Limo <input type="checkbox"/> 4 = Argilla	<input type="checkbox"/> 5 = Molto Grossa <input checked="" type="checkbox"/> 6 = Grossa <input type="checkbox"/> 7 = Media <input type="checkbox"/> 8 = Fine <input type="checkbox"/> 9 = Molto fine	<input type="checkbox"/> 10 = Con <input checked="" type="checkbox"/> 11 = Debolmente <input type="checkbox"/> N.A.	<input type="checkbox"/> 12 = Argilla/Argillosa <input type="checkbox"/> 13 = Limo/Limosa <input type="checkbox"/> 14 = Sabbia/Sabbiosa <input checked="" type="checkbox"/> 15 = Ghiaia/Ghiaiosa <input type="checkbox"/> N.A.	
1.00 – 2.00	<p><b><u>Litologia:</u></b></p> <table border="1" style="width: 100%; border-collapse: collapse;"> <tr> <td style="width: 25%; vertical-align: top;"> <input type="checkbox"/> 1 = Ghiaia  <input checked="" type="checkbox"/> 2 = Sabbia  <input type="checkbox"/> 3 = Limo  <input type="checkbox"/> 4 = Argilla         </td> <td style="width: 25%; vertical-align: top;"> <input type="checkbox"/> 5 = Molto Grossa  <input type="checkbox"/> 6 = Grossa  <input checked="" type="checkbox"/> 7 = Media  <input checked="" type="checkbox"/> 8 = Fine  <input type="checkbox"/> 9 = Molto fine         </td> <td style="width: 25%; vertical-align: top;"> <input type="checkbox"/> 10 = Con  <input checked="" type="checkbox"/> 11 = Debolmente  <input type="checkbox"/> N.A.         </td> <td style="width: 25%; vertical-align: top;"> <input type="checkbox"/> 12 = Argilla/Argillosa  <input checked="" type="checkbox"/> 13 = Limo/Limosa  <input type="checkbox"/> 14 = Sabbia/Sabbiosa  <input type="checkbox"/> 15 = Ghiaia/Ghiaiosa  <input type="checkbox"/> N.A.         </td> </tr> </table> <p><b><u>Colore:</u></b> _____ Gley1 6/N _____</p> <p><b><u>Odore:</u></b> <input type="checkbox"/> 1 = Inodore <input checked="" type="checkbox"/> 2 = Organico <input type="checkbox"/> 3 = Terroso <input type="checkbox"/> 4 = Altro specificare in note</p> <p><b><u>Grado di idratazione:</u></b> _____ Medio _____</p> <p><b><u>Presenza di frammenti conchigliari:</u></b> <input type="checkbox"/> A <input checked="" type="checkbox"/> P</p> <p><b><u>Presenza di residui e di materiale organico:</u></b> <input type="checkbox"/> A <input checked="" type="checkbox"/> P</p> <p><b><u>Presenza di Strutture sedimentologiche:</u></b> <input checked="" type="checkbox"/> A <input type="checkbox"/> P</p>	<input type="checkbox"/> 1 = Ghiaia <input checked="" type="checkbox"/> 2 = Sabbia <input type="checkbox"/> 3 = Limo <input type="checkbox"/> 4 = Argilla	<input type="checkbox"/> 5 = Molto Grossa <input type="checkbox"/> 6 = Grossa <input checked="" type="checkbox"/> 7 = Media <input checked="" type="checkbox"/> 8 = Fine <input type="checkbox"/> 9 = Molto fine	<input type="checkbox"/> 10 = Con <input checked="" type="checkbox"/> 11 = Debolmente <input type="checkbox"/> N.A.	<input type="checkbox"/> 12 = Argilla/Argillosa <input checked="" type="checkbox"/> 13 = Limo/Limosa <input type="checkbox"/> 14 = Sabbia/Sabbiosa <input type="checkbox"/> 15 = Ghiaia/Ghiaiosa <input type="checkbox"/> N.A.
	<input type="checkbox"/> 1 = Ghiaia <input checked="" type="checkbox"/> 2 = Sabbia <input type="checkbox"/> 3 = Limo <input type="checkbox"/> 4 = Argilla	<input type="checkbox"/> 5 = Molto Grossa <input type="checkbox"/> 6 = Grossa <input checked="" type="checkbox"/> 7 = Media <input checked="" type="checkbox"/> 8 = Fine <input type="checkbox"/> 9 = Molto fine	<input type="checkbox"/> 10 = Con <input checked="" type="checkbox"/> 11 = Debolmente <input type="checkbox"/> N.A.	<input type="checkbox"/> 12 = Argilla/Argillosa <input checked="" type="checkbox"/> 13 = Limo/Limosa <input type="checkbox"/> 14 = Sabbia/Sabbiosa <input type="checkbox"/> 15 = Ghiaia/Ghiaiosa <input type="checkbox"/> N.A.	





**Chimica**  
**Applicata**  
**Depurazione**  
**Acque S.n.c.**  
*di Filippo Giglio & C.*

## Scheda attività da campo con carota


**Matrice campionata: sedimenti marini**

DR.19.69  
Rev. 0  
Pagina 2 di 2

**Note.**

*(\*) Informazioni richieste: colore (utilizzare le tavole Munsell Soil Color Chart), odore, tipologia dei sedimenti, grado di idratazione, presenza di frammenti conchigliari, presenza di residui e materiale organico, presenza di strutture sedimentologiche. A= Assente P= Presente N.A.= Non applicabile*

Tecnico abilitato  
(Dott. Geol. Alessandro Ciulla)

	<b>Scheda attività da campo con carota</b>	DR.19.69 Rev. 0 Pagina 1 di 2
	<b>Matrice campionata: sedimenti marini</b>	

Identificazione Area / Stazione di Campionamento	SP49
Data esecuzione del sondaggio: 12/07/20	Ora esecuzione del sondaggio: 09:40
Condizioni meteo: Stato del cielo <input checked="" type="checkbox"/> 1 = Sereno <input type="checkbox"/> 2 = Nuvoloso <input type="checkbox"/> 3 = Coperto <input type="checkbox"/> 4 = Precipitazioni Venti <input checked="" type="checkbox"/> 1 = Deboli <input type="checkbox"/> 2 = Moderati <input type="checkbox"/> 3 = Da deboli a moderati <input type="checkbox"/> 4 = Forti	
Temperatura dell'aria (°C): 30	Temperatura dell'acqua (°C): 22,5
Coordinate UTM – WGS84: 4503799,68 N - 752655,26 E	Profondità del fondale (m): 3

Segmento carota (m)	Descrizione della stratigrafia della carota (*)				
0 – 0.60	<b><u>Litologia:</u></b> <table border="1" style="width: 100%; border-collapse: collapse;"> <tr> <td style="width: 25%; vertical-align: top;"> <input type="checkbox"/> 1 = Ghiaia  <input checked="" type="checkbox"/> 2 = Sabbia  <input type="checkbox"/> 3 = Limo  <input type="checkbox"/> 4 = Argilla         </td> <td style="width: 25%; vertical-align: top;"> <input type="checkbox"/> 5 = Molto Grossa  <input checked="" type="checkbox"/> 6 = Grossa  <input type="checkbox"/> 7 = Media  <input type="checkbox"/> 8 = Fine  <input type="checkbox"/> 9 = Molto fine         </td> <td style="width: 25%; vertical-align: top;"> <input type="checkbox"/> 10 = Con  <input type="checkbox"/> 11 = Debolmente  <input checked="" type="checkbox"/> N.A.         </td> <td style="width: 25%; vertical-align: top;"> <input type="checkbox"/> 12 = Argilla/Argillosa  <input type="checkbox"/> 13 = Limo/Limoso  <input type="checkbox"/> 14 = Sabbia/Sabbiosa  <input type="checkbox"/> 15 = Ghiaia/Ghiosa  <input checked="" type="checkbox"/> N.A.         </td> </tr> </table>	<input type="checkbox"/> 1 = Ghiaia <input checked="" type="checkbox"/> 2 = Sabbia <input type="checkbox"/> 3 = Limo <input type="checkbox"/> 4 = Argilla	<input type="checkbox"/> 5 = Molto Grossa <input checked="" type="checkbox"/> 6 = Grossa <input type="checkbox"/> 7 = Media <input type="checkbox"/> 8 = Fine <input type="checkbox"/> 9 = Molto fine	<input type="checkbox"/> 10 = Con <input type="checkbox"/> 11 = Debolmente <input checked="" type="checkbox"/> N.A.	<input type="checkbox"/> 12 = Argilla/Argillosa <input type="checkbox"/> 13 = Limo/Limoso <input type="checkbox"/> 14 = Sabbia/Sabbiosa <input type="checkbox"/> 15 = Ghiaia/Ghiosa <input checked="" type="checkbox"/> N.A.
	<input type="checkbox"/> 1 = Ghiaia <input checked="" type="checkbox"/> 2 = Sabbia <input type="checkbox"/> 3 = Limo <input type="checkbox"/> 4 = Argilla	<input type="checkbox"/> 5 = Molto Grossa <input checked="" type="checkbox"/> 6 = Grossa <input type="checkbox"/> 7 = Media <input type="checkbox"/> 8 = Fine <input type="checkbox"/> 9 = Molto fine	<input type="checkbox"/> 10 = Con <input type="checkbox"/> 11 = Debolmente <input checked="" type="checkbox"/> N.A.	<input type="checkbox"/> 12 = Argilla/Argillosa <input type="checkbox"/> 13 = Limo/Limoso <input type="checkbox"/> 14 = Sabbia/Sabbiosa <input type="checkbox"/> 15 = Ghiaia/Ghiosa <input checked="" type="checkbox"/> N.A.	
<b><u>Colore:</u></b> ___ Gley1 5/N _____ <b><u>Odore:</u></b> <input type="checkbox"/> 1 = Inodore <input checked="" type="checkbox"/> 2 = Organico <input type="checkbox"/> 3 = Terroso <input type="checkbox"/> 4 = Altro specificare in note <b><u>Grado di idratazione:</u></b> _____ Medio - Elevato _____ <b><u>Presenza di frammenti conchigliari:</u></b> <input type="checkbox"/> A <input checked="" type="checkbox"/> P <b><u>Presenza di residui e di materiale organico:</u></b> <input type="checkbox"/> A <input checked="" type="checkbox"/> P <b><u>Presenza di Strutture sedimentologiche:</u></b> <input checked="" type="checkbox"/> A <input type="checkbox"/> P					
0.60 – 1.50	<b><u>Litologia:</u></b> <table border="1" style="width: 100%; border-collapse: collapse;"> <tr> <td style="width: 25%; vertical-align: top;"> <input type="checkbox"/> 1 = Ghiaia  <input checked="" type="checkbox"/> 2 = Sabbia  <input type="checkbox"/> 3 = Limo  <input type="checkbox"/> 4 = Argilla         </td> <td style="width: 25%; vertical-align: top;"> <input type="checkbox"/> 5 = Molto Grossa  <input checked="" type="checkbox"/> 6 = Grossa  <input checked="" type="checkbox"/> 7 = Media  <input type="checkbox"/> 8 = Fine  <input type="checkbox"/> 9 = Molto fine         </td> <td style="width: 25%; vertical-align: top;"> <input type="checkbox"/> 10 = Con  <input checked="" type="checkbox"/> 11 = Debolmente  <input type="checkbox"/> N.A.         </td> <td style="width: 25%; vertical-align: top;"> <input type="checkbox"/> 12 = Argilla/Argillosa  <input checked="" type="checkbox"/> 13 = Limo/Limoso  <input type="checkbox"/> 14 = Sabbia/Sabbiosa  <input type="checkbox"/> 15 = Ghiaia/Ghiosa  <input type="checkbox"/> N.A.         </td> </tr> </table>	<input type="checkbox"/> 1 = Ghiaia <input checked="" type="checkbox"/> 2 = Sabbia <input type="checkbox"/> 3 = Limo <input type="checkbox"/> 4 = Argilla	<input type="checkbox"/> 5 = Molto Grossa <input checked="" type="checkbox"/> 6 = Grossa <input checked="" type="checkbox"/> 7 = Media <input type="checkbox"/> 8 = Fine <input type="checkbox"/> 9 = Molto fine	<input type="checkbox"/> 10 = Con <input checked="" type="checkbox"/> 11 = Debolmente <input type="checkbox"/> N.A.	<input type="checkbox"/> 12 = Argilla/Argillosa <input checked="" type="checkbox"/> 13 = Limo/Limoso <input type="checkbox"/> 14 = Sabbia/Sabbiosa <input type="checkbox"/> 15 = Ghiaia/Ghiosa <input type="checkbox"/> N.A.
	<input type="checkbox"/> 1 = Ghiaia <input checked="" type="checkbox"/> 2 = Sabbia <input type="checkbox"/> 3 = Limo <input type="checkbox"/> 4 = Argilla	<input type="checkbox"/> 5 = Molto Grossa <input checked="" type="checkbox"/> 6 = Grossa <input checked="" type="checkbox"/> 7 = Media <input type="checkbox"/> 8 = Fine <input type="checkbox"/> 9 = Molto fine	<input type="checkbox"/> 10 = Con <input checked="" type="checkbox"/> 11 = Debolmente <input type="checkbox"/> N.A.	<input type="checkbox"/> 12 = Argilla/Argillosa <input checked="" type="checkbox"/> 13 = Limo/Limoso <input type="checkbox"/> 14 = Sabbia/Sabbiosa <input type="checkbox"/> 15 = Ghiaia/Ghiosa <input type="checkbox"/> N.A.	
<b><u>Colore:</u></b> ___ Gley1 5/5N _____ <b><u>Odore:</u></b> <input checked="" type="checkbox"/> 1 = Inodore <input type="checkbox"/> 2 = Organico <input type="checkbox"/> 3 = Terroso <input type="checkbox"/> 4 = Altro specificare in note <b><u>Grado di idratazione:</u></b> _____ Medio - Elevato _____ <b><u>Presenza di frammenti conchigliari:</u></b> <input type="checkbox"/> A <input checked="" type="checkbox"/> P <b><u>Presenza di residui e di materiale organico:</u></b> <input type="checkbox"/> A <input checked="" type="checkbox"/> P <b><u>Presenza di Strutture sedimentologiche:</u></b> <input checked="" type="checkbox"/> A <input type="checkbox"/> P					




Segmento carota (m)	Descrizione della stratigrafia della carota (*)			
1.50 -1.90	<b>Litologia:</b>			
	<table border="1"><tr><td><input type="checkbox"/> 1 = Ghiaia <input checked="" type="checkbox"/> 2 = Sabbia <input type="checkbox"/> 3 = Limo <input type="checkbox"/> 4 = Argilla</td><td><input type="checkbox"/> 5 = Molto Grossa <input checked="" type="checkbox"/> 6 = Grossa <input type="checkbox"/> 7 = Media <input type="checkbox"/> 8 = Fine <input type="checkbox"/> 9 = Molto fine</td><td><input type="checkbox"/> 10 = Con <input checked="" type="checkbox"/> 11 = Debolmente <input type="checkbox"/> N.A.</td><td><input type="checkbox"/> 12 = Argilla/Argillosa <input type="checkbox"/> 13 = Limo/Limosa <input type="checkbox"/> 14 = Sabbia/Sabbiosa <input checked="" type="checkbox"/> 15 = Ghiaia/Ghiaiosa <input type="checkbox"/> N.A.</td></tr></table>	<input type="checkbox"/> 1 = Ghiaia <input checked="" type="checkbox"/> 2 = Sabbia <input type="checkbox"/> 3 = Limo <input type="checkbox"/> 4 = Argilla	<input type="checkbox"/> 5 = Molto Grossa <input checked="" type="checkbox"/> 6 = Grossa <input type="checkbox"/> 7 = Media <input type="checkbox"/> 8 = Fine <input type="checkbox"/> 9 = Molto fine	<input type="checkbox"/> 10 = Con <input checked="" type="checkbox"/> 11 = Debolmente <input type="checkbox"/> N.A.
<input type="checkbox"/> 1 = Ghiaia <input checked="" type="checkbox"/> 2 = Sabbia <input type="checkbox"/> 3 = Limo <input type="checkbox"/> 4 = Argilla	<input type="checkbox"/> 5 = Molto Grossa <input checked="" type="checkbox"/> 6 = Grossa <input type="checkbox"/> 7 = Media <input type="checkbox"/> 8 = Fine <input type="checkbox"/> 9 = Molto fine	<input type="checkbox"/> 10 = Con <input checked="" type="checkbox"/> 11 = Debolmente <input type="checkbox"/> N.A.	<input type="checkbox"/> 12 = Argilla/Argillosa <input type="checkbox"/> 13 = Limo/Limosa <input type="checkbox"/> 14 = Sabbia/Sabbiosa <input checked="" type="checkbox"/> 15 = Ghiaia/Ghiaiosa <input type="checkbox"/> N.A.	
	<b>Colore:</b> _____ Gley 1 7/5GY _____			
	<b>Odore:</b> <input checked="" type="checkbox"/> 1 = Inodore <input type="checkbox"/> 2 = Organico <input type="checkbox"/> 3 = Terroso <input type="checkbox"/> 4 = Altro specificare in note			
	<b>Grado di idratazione:</b> _____ Elevato _____			
	<b>Presenza di frammenti conchigliari:</b> <input type="checkbox"/> A <input checked="" type="checkbox"/> P			
	<b>Presenza di residui e di materiale organico:</b> <input checked="" type="checkbox"/> A <input type="checkbox"/> P			
	<b>Presenza di Strutture sedimentologiche:</b> <input checked="" type="checkbox"/> A <input type="checkbox"/> P			

**Note** Substrato presente a circa 1.90 m dalla quota del fondale.

(\*) Informazioni richieste: colore (utilizzare le tavole Munsell Soil Color Chart), odore, tipologia dei sedimenti, grado di idratazione, presenza di frammenti conchigliari, presenza di residui e materiale organico, presenza di strutture sedimentologiche. A= Assente P= Presente N.A.= Non applicabile

Tecnico abilitato  
(Dott. Geol. Alessandro Ciulla)

	<b>Scheda attività da campo con carota</b>	DR.19.69 Rev. 0 Pagina 1 di 2
	<b>Matrice campionata: sedimenti marini</b>	

Identificazione Area / Stazione di Campionamento	SP50
Data esecuzione del sondaggio: 12/07/20	Ora esecuzione del sondaggio: 10:15
Condizioni meteo: Stato del cielo <input checked="" type="checkbox"/> 1 = Sereno <input type="checkbox"/> 2 = Nuvoloso <input type="checkbox"/> 3 = Coperto <input type="checkbox"/> 4 = Precipitazioni Venti <input checked="" type="checkbox"/> 1 = Deboli <input type="checkbox"/> 2 = Moderati <input type="checkbox"/> 3 = Da deboli a moderati <input type="checkbox"/> 4 = Forti	
Temperatura dell'aria (°C): 31	Temperatura dell'acqua (°C): 23
Coordinate UTM – WGS84: 4503895,26 N - 752625,84 E	Profondità del fondale (m): 3

Segmento carota (m)	Descrizione della stratigrafia della carota (*)				
0 – 0.30	<b><u>Litologia:</u></b> <table border="1" style="width: 100%; border-collapse: collapse;"> <tr> <td style="width: 25%; vertical-align: top;"> <input type="checkbox"/> 1 = Ghiaia  <input checked="" type="checkbox"/> 2 = Sabbia  <input type="checkbox"/> 3 = Limo  <input type="checkbox"/> 4 = Argilla         </td> <td style="width: 25%; vertical-align: top;"> <input type="checkbox"/> 5 = Molto Grossa  <input type="checkbox"/> 6 = Grossa  <input type="checkbox"/> 7 = Media  <input checked="" type="checkbox"/> 8 = Fine  <input type="checkbox"/> 9 = Molto fine         </td> <td style="width: 25%; vertical-align: top;"> <input type="checkbox"/> 10 = Con  <input checked="" type="checkbox"/> 11 = Debolmente  <input type="checkbox"/> N.A.         </td> <td style="width: 25%; vertical-align: top;"> <input type="checkbox"/> 12 = Argilla/Argillosa  <input checked="" type="checkbox"/> 13 = Limo/Limosa  <input type="checkbox"/> 14 = Sabbia/Sabbiosa  <input type="checkbox"/> 15 = Ghiaia/Ghiosa  <input type="checkbox"/> N.A.         </td> </tr> </table>	<input type="checkbox"/> 1 = Ghiaia <input checked="" type="checkbox"/> 2 = Sabbia <input type="checkbox"/> 3 = Limo <input type="checkbox"/> 4 = Argilla	<input type="checkbox"/> 5 = Molto Grossa <input type="checkbox"/> 6 = Grossa <input type="checkbox"/> 7 = Media <input checked="" type="checkbox"/> 8 = Fine <input type="checkbox"/> 9 = Molto fine	<input type="checkbox"/> 10 = Con <input checked="" type="checkbox"/> 11 = Debolmente <input type="checkbox"/> N.A.	<input type="checkbox"/> 12 = Argilla/Argillosa <input checked="" type="checkbox"/> 13 = Limo/Limosa <input type="checkbox"/> 14 = Sabbia/Sabbiosa <input type="checkbox"/> 15 = Ghiaia/Ghiosa <input type="checkbox"/> N.A.
	<input type="checkbox"/> 1 = Ghiaia <input checked="" type="checkbox"/> 2 = Sabbia <input type="checkbox"/> 3 = Limo <input type="checkbox"/> 4 = Argilla	<input type="checkbox"/> 5 = Molto Grossa <input type="checkbox"/> 6 = Grossa <input type="checkbox"/> 7 = Media <input checked="" type="checkbox"/> 8 = Fine <input type="checkbox"/> 9 = Molto fine	<input type="checkbox"/> 10 = Con <input checked="" type="checkbox"/> 11 = Debolmente <input type="checkbox"/> N.A.	<input type="checkbox"/> 12 = Argilla/Argillosa <input checked="" type="checkbox"/> 13 = Limo/Limosa <input type="checkbox"/> 14 = Sabbia/Sabbiosa <input type="checkbox"/> 15 = Ghiaia/Ghiosa <input type="checkbox"/> N.A.	
<b><u>Colore:</u></b> ___ Gley1 5/5GY _____ <b><u>Odore:</u></b> <input type="checkbox"/> 1 = Inodore <input checked="" type="checkbox"/> 2 = Organico <input type="checkbox"/> 3 = Terroso <input type="checkbox"/> 4 = Altro specificare in note <b><u>Grado di idratazione:</u></b> _____ Medio _____ <b><u>Presenza di frammenti conchigliari:</u></b> <input type="checkbox"/> A <input checked="" type="checkbox"/> P <b><u>Presenza di residui e di materiale organico:</u></b> <input type="checkbox"/> A <input checked="" type="checkbox"/> P <b><u>Presenza di Strutture sedimentologiche:</u></b> <input checked="" type="checkbox"/> A <input type="checkbox"/> P					
0.30 – 1.50	<b><u>Litologia:</u></b> <table border="1" style="width: 100%; border-collapse: collapse;"> <tr> <td style="width: 25%; vertical-align: top;"> <input type="checkbox"/> 1 = Ghiaia  <input checked="" type="checkbox"/> 2 = Sabbia  <input type="checkbox"/> 3 = Limo  <input type="checkbox"/> 4 = Argilla         </td> <td style="width: 25%; vertical-align: top;"> <input type="checkbox"/> 5 = Molto Grossa  <input checked="" type="checkbox"/> 6 = Grossa  <input checked="" type="checkbox"/> 7 = Media  <input type="checkbox"/> 8 = Fine  <input type="checkbox"/> 9 = Molto fine         </td> <td style="width: 25%; vertical-align: top;"> <input type="checkbox"/> 10 = Con  <input type="checkbox"/> 11 = Debolmente  <input type="checkbox"/> N.A.         </td> <td style="width: 25%; vertical-align: top;"> <input type="checkbox"/> 12 = Argilla/Argillosa  <input type="checkbox"/> 13 = Limo/Limosa  <input type="checkbox"/> 14 = Sabbia/Sabbiosa  <input type="checkbox"/> 15 = Ghiaia/Ghiosa  <input type="checkbox"/> N.A.         </td> </tr> </table>	<input type="checkbox"/> 1 = Ghiaia <input checked="" type="checkbox"/> 2 = Sabbia <input type="checkbox"/> 3 = Limo <input type="checkbox"/> 4 = Argilla	<input type="checkbox"/> 5 = Molto Grossa <input checked="" type="checkbox"/> 6 = Grossa <input checked="" type="checkbox"/> 7 = Media <input type="checkbox"/> 8 = Fine <input type="checkbox"/> 9 = Molto fine	<input type="checkbox"/> 10 = Con <input type="checkbox"/> 11 = Debolmente <input type="checkbox"/> N.A.	<input type="checkbox"/> 12 = Argilla/Argillosa <input type="checkbox"/> 13 = Limo/Limosa <input type="checkbox"/> 14 = Sabbia/Sabbiosa <input type="checkbox"/> 15 = Ghiaia/Ghiosa <input type="checkbox"/> N.A.
	<input type="checkbox"/> 1 = Ghiaia <input checked="" type="checkbox"/> 2 = Sabbia <input type="checkbox"/> 3 = Limo <input type="checkbox"/> 4 = Argilla	<input type="checkbox"/> 5 = Molto Grossa <input checked="" type="checkbox"/> 6 = Grossa <input checked="" type="checkbox"/> 7 = Media <input type="checkbox"/> 8 = Fine <input type="checkbox"/> 9 = Molto fine	<input type="checkbox"/> 10 = Con <input type="checkbox"/> 11 = Debolmente <input type="checkbox"/> N.A.	<input type="checkbox"/> 12 = Argilla/Argillosa <input type="checkbox"/> 13 = Limo/Limosa <input type="checkbox"/> 14 = Sabbia/Sabbiosa <input type="checkbox"/> 15 = Ghiaia/Ghiosa <input type="checkbox"/> N.A.	
<b><u>Colore:</u></b> ___ Gley1 6/5GY _____ <b><u>Odore:</u></b> <input type="checkbox"/> 1 = Inodore <input checked="" type="checkbox"/> 2 = Organico <input type="checkbox"/> 3 = Terroso <input type="checkbox"/> 4 = Altro specificare in note <b><u>Grado di idratazione:</u></b> _____ Medio _____ <b><u>Presenza di frammenti conchigliari:</u></b> <input type="checkbox"/> A <input checked="" type="checkbox"/> P <b><u>Presenza di residui e di materiale organico:</u></b> <input type="checkbox"/> A <input checked="" type="checkbox"/> P <b><u>Presenza di Strutture sedimentologiche:</u></b> <input checked="" type="checkbox"/> A <input type="checkbox"/> P					




Segmento carota (m)	Descrizione della stratigrafia della carota (*)				
1.50 -2.00	<b>Litologia:</b> <table border="1"><tr><td><input type="checkbox"/> 1 = Ghiaia <input checked="" type="checkbox"/> 2 = Sabbia <input type="checkbox"/> 3 = Limo <input type="checkbox"/> 4 = Argilla</td><td><input type="checkbox"/> 5 = Molto Grossa <input checked="" type="checkbox"/> 6 = Grossa <input type="checkbox"/> 7 = Media <input type="checkbox"/> 8 = Fine <input type="checkbox"/> 9 = Molto fine</td><td><input type="checkbox"/> 10 = Con <input checked="" type="checkbox"/> 11 = Debolmente <input type="checkbox"/> N.A.</td><td><input type="checkbox"/> 12= Argilla/Argillosa <input type="checkbox"/> 13= Limo/Limosa <input type="checkbox"/> 14 = Sabbia/Sabbiosa <input checked="" type="checkbox"/> 15 = Ghiaia/Ghiaiosa <input type="checkbox"/> N.A.</td></tr></table>	<input type="checkbox"/> 1 = Ghiaia <input checked="" type="checkbox"/> 2 = Sabbia <input type="checkbox"/> 3 = Limo <input type="checkbox"/> 4 = Argilla	<input type="checkbox"/> 5 = Molto Grossa <input checked="" type="checkbox"/> 6 = Grossa <input type="checkbox"/> 7 = Media <input type="checkbox"/> 8 = Fine <input type="checkbox"/> 9 = Molto fine	<input type="checkbox"/> 10 = Con <input checked="" type="checkbox"/> 11 = Debolmente <input type="checkbox"/> N.A.	<input type="checkbox"/> 12= Argilla/Argillosa <input type="checkbox"/> 13= Limo/Limosa <input type="checkbox"/> 14 = Sabbia/Sabbiosa <input checked="" type="checkbox"/> 15 = Ghiaia/Ghiaiosa <input type="checkbox"/> N.A.
	<input type="checkbox"/> 1 = Ghiaia <input checked="" type="checkbox"/> 2 = Sabbia <input type="checkbox"/> 3 = Limo <input type="checkbox"/> 4 = Argilla	<input type="checkbox"/> 5 = Molto Grossa <input checked="" type="checkbox"/> 6 = Grossa <input type="checkbox"/> 7 = Media <input type="checkbox"/> 8 = Fine <input type="checkbox"/> 9 = Molto fine	<input type="checkbox"/> 10 = Con <input checked="" type="checkbox"/> 11 = Debolmente <input type="checkbox"/> N.A.	<input type="checkbox"/> 12= Argilla/Argillosa <input type="checkbox"/> 13= Limo/Limosa <input type="checkbox"/> 14 = Sabbia/Sabbiosa <input checked="" type="checkbox"/> 15 = Ghiaia/Ghiaiosa <input type="checkbox"/> N.A.	
<p><b>Colore:</b> _____ Gley 1 7/5GY _____</p> <p><b>Odore:</b> <input checked="" type="checkbox"/> 1 = Inodore <input type="checkbox"/> 2 = Organico <input type="checkbox"/> 3 = Terroso <input type="checkbox"/> 4 = Altro specificare in note</p> <p><b>Grado di idratazione:</b> _____ Elevato _____</p> <p><b>Presenza di frammenti conchigliari:</b> <input type="checkbox"/> A <input checked="" type="checkbox"/> P</p> <p><b>Presenza di residui e di materiale organico:</b> <input checked="" type="checkbox"/> A <input type="checkbox"/> P</p> <p><b>Presenza di Strutture sedimentologiche:</b> <input checked="" type="checkbox"/> A <input type="checkbox"/> P</p>					

**Note** Substrato presente a circa 2.00 m dalla quota del fondale.

(\*) Informazioni richieste: colore (utilizzare le tavole Munsell Soil Color Chart), odore, tipologia dei sedimenti, grado di idratazione, presenza di frammenti conchigliari, presenza di residui e materiale organico, presenza di strutture sedimentologiche. A= Assente P= Presente N.A.= Non applicabile

Tecnico abilitato  
(Dott. Geol. Alessandro Ciulla)

	<b>Scheda attività da campo con carota</b>	DR.19.69 Rev. 0 Pagina 1 di 2
	<b>Matrice campionata: sedimenti marini</b>	

Identificazione Area / Stazione di Campionamento	SP51
Data esecuzione del sondaggio: 12/07/20	Ora esecuzione del sondaggio: 11:00
Condizioni meteo: Stato del cielo <input checked="" type="checkbox"/> 1 = Sereno <input type="checkbox"/> 2 = Nuvoloso <input type="checkbox"/> 3 = Coperto <input type="checkbox"/> 4 = Precipitazioni Venti <input checked="" type="checkbox"/> 1 = Deboli <input type="checkbox"/> 2 = Moderati <input type="checkbox"/> 3 = Da deboli a moderati <input type="checkbox"/> 4 = Forti	
Temperatura dell'aria (°C): 31	Temperatura dell'acqua (°C): 23
Coordinate UTM – WGS84: 4503961,42 N - 752500,85 E	Profondità del fondale (m): 7

Segmento carota (m)	Descrizione della stratigrafia della carota (*)				
0 – 0.60	<b><u>Litologia:</u></b> <table border="1" style="width: 100%; border-collapse: collapse;"> <tr> <td style="width: 25%; vertical-align: top;"> <input type="checkbox"/> 1 = Ghiaia  <input checked="" type="checkbox"/> 2 = Sabbia  <input type="checkbox"/> 3 = Limo  <input type="checkbox"/> 4 = Argilla         </td> <td style="width: 25%; vertical-align: top;"> <input type="checkbox"/> 5 = Molto Grossa  <input checked="" type="checkbox"/> 6 = Grossa  <input type="checkbox"/> 7 = Media  <input type="checkbox"/> 8 = Fine  <input type="checkbox"/> 9 = Molto fine         </td> <td style="width: 25%; vertical-align: top;"> <input type="checkbox"/> 10 = Con  <input type="checkbox"/> 11 = Debolmente  <input type="checkbox"/> N.A.         </td> <td style="width: 25%; vertical-align: top;"> <input type="checkbox"/> 12 = Argilla/Argillosa  <input type="checkbox"/> 13 = Limo/Limosa  <input type="checkbox"/> 14 = Sabbia/Sabbiosa  <input type="checkbox"/> 15 = Ghiaia/Ghiaiiosa  <input type="checkbox"/> N.A.         </td> </tr> </table>	<input type="checkbox"/> 1 = Ghiaia <input checked="" type="checkbox"/> 2 = Sabbia <input type="checkbox"/> 3 = Limo <input type="checkbox"/> 4 = Argilla	<input type="checkbox"/> 5 = Molto Grossa <input checked="" type="checkbox"/> 6 = Grossa <input type="checkbox"/> 7 = Media <input type="checkbox"/> 8 = Fine <input type="checkbox"/> 9 = Molto fine	<input type="checkbox"/> 10 = Con <input type="checkbox"/> 11 = Debolmente <input type="checkbox"/> N.A.	<input type="checkbox"/> 12 = Argilla/Argillosa <input type="checkbox"/> 13 = Limo/Limosa <input type="checkbox"/> 14 = Sabbia/Sabbiosa <input type="checkbox"/> 15 = Ghiaia/Ghiaiiosa <input type="checkbox"/> N.A.
	<input type="checkbox"/> 1 = Ghiaia <input checked="" type="checkbox"/> 2 = Sabbia <input type="checkbox"/> 3 = Limo <input type="checkbox"/> 4 = Argilla	<input type="checkbox"/> 5 = Molto Grossa <input checked="" type="checkbox"/> 6 = Grossa <input type="checkbox"/> 7 = Media <input type="checkbox"/> 8 = Fine <input type="checkbox"/> 9 = Molto fine	<input type="checkbox"/> 10 = Con <input type="checkbox"/> 11 = Debolmente <input type="checkbox"/> N.A.	<input type="checkbox"/> 12 = Argilla/Argillosa <input type="checkbox"/> 13 = Limo/Limosa <input type="checkbox"/> 14 = Sabbia/Sabbiosa <input type="checkbox"/> 15 = Ghiaia/Ghiaiiosa <input type="checkbox"/> N.A.	
<b><u>Colore:</u></b> ___ Gley1 6/5GY _____ <b><u>Odore:</u></b> <input type="checkbox"/> 1 = Inodore <input checked="" type="checkbox"/> 2 = Organico <input type="checkbox"/> 3 = Terroso <input type="checkbox"/> 4 = Altro specificare in note <b><u>Grado di idratazione:</u></b> _____ Medio _____ <b><u>Presenza di frammenti conchigliari:</u></b> <input type="checkbox"/> A <input checked="" type="checkbox"/> P <b><u>Presenza di residui e di materiale organico:</u></b> <input type="checkbox"/> A <input checked="" type="checkbox"/> P <b><u>Presenza di Strutture sedimentologiche:</u></b> <input checked="" type="checkbox"/> A <input type="checkbox"/> P					
0.60 – 1.50	<b><u>Litologia:</u></b> <table border="1" style="width: 100%; border-collapse: collapse;"> <tr> <td style="width: 25%; vertical-align: top;"> <input type="checkbox"/> 1 = Ghiaia  <input checked="" type="checkbox"/> 2 = Sabbia  <input type="checkbox"/> 3 = Limo  <input type="checkbox"/> 4 = Argilla         </td> <td style="width: 25%; vertical-align: top;"> <input type="checkbox"/> 5 = Molto Grossa  <input type="checkbox"/> 6 = Grossa  <input type="checkbox"/> 7 = Media  <input checked="" type="checkbox"/> 8 = Fine  <input type="checkbox"/> 9 = Molto fine         </td> <td style="width: 25%; vertical-align: top;"> <input type="checkbox"/> 10 = Con  <input type="checkbox"/> 11 = Debolmente  <input type="checkbox"/> N.A.         </td> <td style="width: 25%; vertical-align: top;"> <input type="checkbox"/> 12 = Argilla/Argillosa  <input type="checkbox"/> 13 = Limo/Limosa  <input type="checkbox"/> 14 = Sabbia/Sabbiosa  <input type="checkbox"/> 15 = Ghiaia/Ghiaiiosa  <input type="checkbox"/> N.A.         </td> </tr> </table>	<input type="checkbox"/> 1 = Ghiaia <input checked="" type="checkbox"/> 2 = Sabbia <input type="checkbox"/> 3 = Limo <input type="checkbox"/> 4 = Argilla	<input type="checkbox"/> 5 = Molto Grossa <input type="checkbox"/> 6 = Grossa <input type="checkbox"/> 7 = Media <input checked="" type="checkbox"/> 8 = Fine <input type="checkbox"/> 9 = Molto fine	<input type="checkbox"/> 10 = Con <input type="checkbox"/> 11 = Debolmente <input type="checkbox"/> N.A.	<input type="checkbox"/> 12 = Argilla/Argillosa <input type="checkbox"/> 13 = Limo/Limosa <input type="checkbox"/> 14 = Sabbia/Sabbiosa <input type="checkbox"/> 15 = Ghiaia/Ghiaiiosa <input type="checkbox"/> N.A.
	<input type="checkbox"/> 1 = Ghiaia <input checked="" type="checkbox"/> 2 = Sabbia <input type="checkbox"/> 3 = Limo <input type="checkbox"/> 4 = Argilla	<input type="checkbox"/> 5 = Molto Grossa <input type="checkbox"/> 6 = Grossa <input type="checkbox"/> 7 = Media <input checked="" type="checkbox"/> 8 = Fine <input type="checkbox"/> 9 = Molto fine	<input type="checkbox"/> 10 = Con <input type="checkbox"/> 11 = Debolmente <input type="checkbox"/> N.A.	<input type="checkbox"/> 12 = Argilla/Argillosa <input type="checkbox"/> 13 = Limo/Limosa <input type="checkbox"/> 14 = Sabbia/Sabbiosa <input type="checkbox"/> 15 = Ghiaia/Ghiaiiosa <input type="checkbox"/> N.A.	
<b><u>Colore:</u></b> ___ Gley1 5/5GY _____ <b><u>Odore:</u></b> <input type="checkbox"/> 1 = Inodore <input checked="" type="checkbox"/> 2 = Organico <input type="checkbox"/> 3 = Terroso <input type="checkbox"/> 4 = Altro specificare in note <b><u>Grado di idratazione:</u></b> _____ Medio _____ <b><u>Presenza di frammenti conchigliari:</u></b> <input type="checkbox"/> A <input checked="" type="checkbox"/> P <b><u>Presenza di residui e di materiale organico:</u></b> <input type="checkbox"/> A <input checked="" type="checkbox"/> P <b><u>Presenza di Strutture sedimentologiche:</u></b> <input checked="" type="checkbox"/> A <input type="checkbox"/> P					




Segmento carota (m)	Descrizione della stratigrafia della carota (*)				
1.50 -1.80	<b>Litologia:</b> <table border="1"><tr><td><input type="checkbox"/> 1 = Ghiaia <input checked="" type="checkbox"/> 2 = Sabbia <input type="checkbox"/> 3 = Limo <input type="checkbox"/> 4 = Argilla</td><td><input type="checkbox"/> 5 = Molto Grossa <input type="checkbox"/> 6 = Grossa <input type="checkbox"/> 7 = Media <input type="checkbox"/> 8 = Fine <input type="checkbox"/> 9 = Molto fine</td><td><input checked="" type="checkbox"/> 10 = Con <input type="checkbox"/> 11 = Debolmente <input type="checkbox"/> N.A.</td><td><input checked="" type="checkbox"/> 12 = Argilla/Argillosa <input type="checkbox"/> 13 = Limo/Limosa <input type="checkbox"/> 14 = Sabbia/Sabbiosa <input type="checkbox"/> 15 = Ghiaia/Ghiosa <input type="checkbox"/> N.A.</td></tr></table>	<input type="checkbox"/> 1 = Ghiaia <input checked="" type="checkbox"/> 2 = Sabbia <input type="checkbox"/> 3 = Limo <input type="checkbox"/> 4 = Argilla	<input type="checkbox"/> 5 = Molto Grossa <input type="checkbox"/> 6 = Grossa <input type="checkbox"/> 7 = Media <input type="checkbox"/> 8 = Fine <input type="checkbox"/> 9 = Molto fine	<input checked="" type="checkbox"/> 10 = Con <input type="checkbox"/> 11 = Debolmente <input type="checkbox"/> N.A.	<input checked="" type="checkbox"/> 12 = Argilla/Argillosa <input type="checkbox"/> 13 = Limo/Limosa <input type="checkbox"/> 14 = Sabbia/Sabbiosa <input type="checkbox"/> 15 = Ghiaia/Ghiosa <input type="checkbox"/> N.A.
	<input type="checkbox"/> 1 = Ghiaia <input checked="" type="checkbox"/> 2 = Sabbia <input type="checkbox"/> 3 = Limo <input type="checkbox"/> 4 = Argilla	<input type="checkbox"/> 5 = Molto Grossa <input type="checkbox"/> 6 = Grossa <input type="checkbox"/> 7 = Media <input type="checkbox"/> 8 = Fine <input type="checkbox"/> 9 = Molto fine	<input checked="" type="checkbox"/> 10 = Con <input type="checkbox"/> 11 = Debolmente <input type="checkbox"/> N.A.	<input checked="" type="checkbox"/> 12 = Argilla/Argillosa <input type="checkbox"/> 13 = Limo/Limosa <input type="checkbox"/> 14 = Sabbia/Sabbiosa <input type="checkbox"/> 15 = Ghiaia/Ghiosa <input type="checkbox"/> N.A.	
<b>Colore:</b> _____ Gley 1 6/5GY _____ <b>Odore:</b> <input checked="" type="checkbox"/> 1 = Inodore <input type="checkbox"/> 2 = Organico <input type="checkbox"/> 3 = Terroso <input type="checkbox"/> 4 = Altro specificare in note <b>Grado di idratazione:</b> _____ Medio - Elevato _____ <b>Presenza di frammenti conchigliari:</b> <input type="checkbox"/> A <input checked="" type="checkbox"/> P <b>Presenza di residui e di materiale organico:</b> <input checked="" type="checkbox"/> A <input type="checkbox"/> P <b>Presenza di Strutture sedimentologiche:</b> <input checked="" type="checkbox"/> A <input type="checkbox"/> P					
1.80 -2.00	<b>Litologia:</b> <table border="1"><tr><td><input type="checkbox"/> 1 = Ghiaia <input type="checkbox"/> 2 = Sabbia <input type="checkbox"/> 3 = Limo <input checked="" type="checkbox"/> 4 = Argilla</td><td><input type="checkbox"/> 5 = Molto Grossa <input type="checkbox"/> 6 = Grossa <input type="checkbox"/> 7 = Media <input type="checkbox"/> 8 = Fine <input type="checkbox"/> 9 = Molto fine</td><td><input checked="" type="checkbox"/> 10 = Con <input type="checkbox"/> 11 = Debolmente <input type="checkbox"/> N.A.</td><td><input type="checkbox"/> 12 = Argilla/Argillosa <input type="checkbox"/> 13 = Limo/Limosa <input checked="" type="checkbox"/> 14 = Sabbia/Sabbiosa <input type="checkbox"/> 15 = Ghiaia/Ghiosa <input type="checkbox"/> N.A.</td></tr></table>	<input type="checkbox"/> 1 = Ghiaia <input type="checkbox"/> 2 = Sabbia <input type="checkbox"/> 3 = Limo <input checked="" type="checkbox"/> 4 = Argilla	<input type="checkbox"/> 5 = Molto Grossa <input type="checkbox"/> 6 = Grossa <input type="checkbox"/> 7 = Media <input type="checkbox"/> 8 = Fine <input type="checkbox"/> 9 = Molto fine	<input checked="" type="checkbox"/> 10 = Con <input type="checkbox"/> 11 = Debolmente <input type="checkbox"/> N.A.	<input type="checkbox"/> 12 = Argilla/Argillosa <input type="checkbox"/> 13 = Limo/Limosa <input checked="" type="checkbox"/> 14 = Sabbia/Sabbiosa <input type="checkbox"/> 15 = Ghiaia/Ghiosa <input type="checkbox"/> N.A.
	<input type="checkbox"/> 1 = Ghiaia <input type="checkbox"/> 2 = Sabbia <input type="checkbox"/> 3 = Limo <input checked="" type="checkbox"/> 4 = Argilla	<input type="checkbox"/> 5 = Molto Grossa <input type="checkbox"/> 6 = Grossa <input type="checkbox"/> 7 = Media <input type="checkbox"/> 8 = Fine <input type="checkbox"/> 9 = Molto fine	<input checked="" type="checkbox"/> 10 = Con <input type="checkbox"/> 11 = Debolmente <input type="checkbox"/> N.A.	<input type="checkbox"/> 12 = Argilla/Argillosa <input type="checkbox"/> 13 = Limo/Limosa <input checked="" type="checkbox"/> 14 = Sabbia/Sabbiosa <input type="checkbox"/> 15 = Ghiaia/Ghiosa <input type="checkbox"/> N.A.	
<b>Colore:</b> _____ Gley1 5/5G1 _____ <b>Odore:</b> <input checked="" type="checkbox"/> 1 = Inodore <input type="checkbox"/> 2 = Organico <input type="checkbox"/> 3 = Terroso <input type="checkbox"/> 4 = Altro specificare in note <b>Grado di idratazione:</b> _____ Medio - Elevato _____ <b>Presenza di frammenti conchigliari:</b> <input checked="" type="checkbox"/> A <input type="checkbox"/> P <b>Presenza di residui e di materiale organico:</b> <input checked="" type="checkbox"/> A <input type="checkbox"/> P <b>Presenza di Strutture sedimentologiche:</b> <input checked="" type="checkbox"/> A <input type="checkbox"/> P					

**Note** Substrato argilloso presente a circa 2.00 m dalla quota del fondale.

(\*) Informazioni richieste: colore (utilizzare le tavole Munsell Soil Color Chart), odore, tipologia dei sedimenti, grado di idratazione, presenza di frammenti conchigliari, presenza di residui e materiale organico, presenza di strutture sedimentologiche. A= Assente P= Presente N.A.= Non applicabile


Tecnico abilitato  
(Dott. Geol. Alessandro Ciulla)

	<b>Scheda attività da campo con carota</b>	DR.19.69 Rev. 0 Pagina 1 di 2
	<b>Matrice campionata: sedimenti marini</b>	

Identificazione Area / Stazione di Campionamento	SP52
Data esecuzione del sondaggio: 12/07/20	Ora esecuzione del sondaggio: 11:30
Condizioni meteo: Stato del cielo <input checked="" type="checkbox"/> 1 = Sereno <input type="checkbox"/> 2 = Nuvoloso <input type="checkbox"/> 3 = Coperto <input type="checkbox"/> 4 = Precipitazioni Venti <input checked="" type="checkbox"/> 1 = Deboli <input type="checkbox"/> 2 = Moderati <input type="checkbox"/> 3 = Da deboli a moderati <input type="checkbox"/> 4 = Forti	
Temperatura dell'aria (°C): 33	Temperatura dell'acqua (°C): 23
Coordinate UTM – WGS84: 4503865,84 N - 752530,27 E	Profondità del fondale (m): 7

Segmento carota (m)	Descrizione della stratigrafia della carota (*)				
0 – 1.00	<b><u>Litologia:</u></b> <table border="1" style="width: 100%; border-collapse: collapse;"> <tr> <td style="width: 25%; vertical-align: top;"> <input type="checkbox"/> 1 = Ghiaia  <input checked="" type="checkbox"/> 2 = Sabbia  <input type="checkbox"/> 3 = Limo  <input type="checkbox"/> 4 = Argilla         </td> <td style="width: 25%; vertical-align: top;"> <input type="checkbox"/> 5 = Molto Grossa  <input type="checkbox"/> 6 = Grossa  <input type="checkbox"/> 7 = Media  <input type="checkbox"/> 8 = Fine  <input type="checkbox"/> 9 = Molto fine         </td> <td style="width: 25%; vertical-align: top;"> <input checked="" type="checkbox"/> 10 = Con  <input type="checkbox"/> 11 = Debolmente  <input type="checkbox"/> N.A.         </td> <td style="width: 25%; vertical-align: top;"> <input type="checkbox"/> 12 = Argilla/Argillosa  <input checked="" type="checkbox"/> 13 = Limo/Limosa  <input type="checkbox"/> 14 = Sabbia/Sabbiosa  <input type="checkbox"/> 15 = Ghiaia/Ghiaiiosa  <input type="checkbox"/> N.A.         </td> </tr> </table>	<input type="checkbox"/> 1 = Ghiaia <input checked="" type="checkbox"/> 2 = Sabbia <input type="checkbox"/> 3 = Limo <input type="checkbox"/> 4 = Argilla	<input type="checkbox"/> 5 = Molto Grossa <input type="checkbox"/> 6 = Grossa <input type="checkbox"/> 7 = Media <input type="checkbox"/> 8 = Fine <input type="checkbox"/> 9 = Molto fine	<input checked="" type="checkbox"/> 10 = Con <input type="checkbox"/> 11 = Debolmente <input type="checkbox"/> N.A.	<input type="checkbox"/> 12 = Argilla/Argillosa <input checked="" type="checkbox"/> 13 = Limo/Limosa <input type="checkbox"/> 14 = Sabbia/Sabbiosa <input type="checkbox"/> 15 = Ghiaia/Ghiaiiosa <input type="checkbox"/> N.A.
	<input type="checkbox"/> 1 = Ghiaia <input checked="" type="checkbox"/> 2 = Sabbia <input type="checkbox"/> 3 = Limo <input type="checkbox"/> 4 = Argilla	<input type="checkbox"/> 5 = Molto Grossa <input type="checkbox"/> 6 = Grossa <input type="checkbox"/> 7 = Media <input type="checkbox"/> 8 = Fine <input type="checkbox"/> 9 = Molto fine	<input checked="" type="checkbox"/> 10 = Con <input type="checkbox"/> 11 = Debolmente <input type="checkbox"/> N.A.	<input type="checkbox"/> 12 = Argilla/Argillosa <input checked="" type="checkbox"/> 13 = Limo/Limosa <input type="checkbox"/> 14 = Sabbia/Sabbiosa <input type="checkbox"/> 15 = Ghiaia/Ghiaiiosa <input type="checkbox"/> N.A.	
<b><u>Colore:</u></b> ___ Gley1 5/10Y _____ <b><u>Odore:</u></b> <input type="checkbox"/> 1 = Inodore <input checked="" type="checkbox"/> 2 = Organico <input type="checkbox"/> 3 = Terroso <input type="checkbox"/> 4 = Altro specificare in note <b><u>Grado di idratazione:</u></b> _____ Medio _____ <b><u>Presenza di frammenti conchigliari:</u></b> <input type="checkbox"/> A <input checked="" type="checkbox"/> P <b><u>Presenza di residui e di materiale organico:</u></b> <input type="checkbox"/> A <input checked="" type="checkbox"/> P <b><u>Presenza di Strutture sedimentologiche:</u></b> <input checked="" type="checkbox"/> A <input type="checkbox"/> P					
1.00 – 2.00	<b><u>Litologia:</u></b> <table border="1" style="width: 100%; border-collapse: collapse;"> <tr> <td style="width: 25%; vertical-align: top;"> <input type="checkbox"/> 1 = Ghiaia  <input type="checkbox"/> 2 = Sabbia  <input checked="" type="checkbox"/> 3 = Limo  <input type="checkbox"/> 4 = Argilla         </td> <td style="width: 25%; vertical-align: top;"> <input type="checkbox"/> 5 = Molto Grossa  <input type="checkbox"/> 6 = Grossa  <input type="checkbox"/> 7 = Media  <input type="checkbox"/> 8 = Fine  <input type="checkbox"/> 9 = Molto fine         </td> <td style="width: 25%; vertical-align: top;"> <input checked="" type="checkbox"/> 10 = Con  <input type="checkbox"/> 11 = Debolmente  <input type="checkbox"/> N.A.         </td> <td style="width: 25%; vertical-align: top;"> <input type="checkbox"/> 12 = Argilla/Argillosa  <input type="checkbox"/> 13 = Limo/Limosa  <input checked="" type="checkbox"/> 14 = Sabbia/Sabbiosa  <input type="checkbox"/> 15 = Ghiaia/Ghiaiiosa  <input type="checkbox"/> N.A.         </td> </tr> </table>	<input type="checkbox"/> 1 = Ghiaia <input type="checkbox"/> 2 = Sabbia <input checked="" type="checkbox"/> 3 = Limo <input type="checkbox"/> 4 = Argilla	<input type="checkbox"/> 5 = Molto Grossa <input type="checkbox"/> 6 = Grossa <input type="checkbox"/> 7 = Media <input type="checkbox"/> 8 = Fine <input type="checkbox"/> 9 = Molto fine	<input checked="" type="checkbox"/> 10 = Con <input type="checkbox"/> 11 = Debolmente <input type="checkbox"/> N.A.	<input type="checkbox"/> 12 = Argilla/Argillosa <input type="checkbox"/> 13 = Limo/Limosa <input checked="" type="checkbox"/> 14 = Sabbia/Sabbiosa <input type="checkbox"/> 15 = Ghiaia/Ghiaiiosa <input type="checkbox"/> N.A.
	<input type="checkbox"/> 1 = Ghiaia <input type="checkbox"/> 2 = Sabbia <input checked="" type="checkbox"/> 3 = Limo <input type="checkbox"/> 4 = Argilla	<input type="checkbox"/> 5 = Molto Grossa <input type="checkbox"/> 6 = Grossa <input type="checkbox"/> 7 = Media <input type="checkbox"/> 8 = Fine <input type="checkbox"/> 9 = Molto fine	<input checked="" type="checkbox"/> 10 = Con <input type="checkbox"/> 11 = Debolmente <input type="checkbox"/> N.A.	<input type="checkbox"/> 12 = Argilla/Argillosa <input type="checkbox"/> 13 = Limo/Limosa <input checked="" type="checkbox"/> 14 = Sabbia/Sabbiosa <input type="checkbox"/> 15 = Ghiaia/Ghiaiiosa <input type="checkbox"/> N.A.	
<b><u>Colore:</u></b> ___ Gley1 4/10Y _____ <b><u>Odore:</u></b> <input type="checkbox"/> 1 = Inodore <input checked="" type="checkbox"/> 2 = Organico <input type="checkbox"/> 3 = Terroso <input type="checkbox"/> 4 = Altro specificare in note <b><u>Grado di idratazione:</u></b> _____ Medio - Elevato _____ <b><u>Presenza di frammenti conchigliari:</u></b> <input type="checkbox"/> A <input checked="" type="checkbox"/> P <b><u>Presenza di residui e di materiale organico:</u></b> <input type="checkbox"/> A <input checked="" type="checkbox"/> P <b><u>Presenza di Strutture sedimentologiche:</u></b> <input checked="" type="checkbox"/> A <input type="checkbox"/> P					




 <p><b>Chimica</b> <b>Applicata</b> <b>Depurazione</b> <b>Acque S.n.c.</b> <i>di Filippo Giglio &amp; C.</i></p>	<b>Scheda attività da campo con carota</b>	DR.19.69 Rev. 0
	<b>Matrice campionata: sedimenti marini</b>	Pagina 2 di 2

**Note**

*(\*) Informazioni richieste: colore (utilizzare le tavole Munsell Soil Color Chart), odore, tipologia dei sedimenti, grado di idratazione, presenza di frammenti conchigliari, presenza di residui e materiale organico, presenza di strutture sedimentologiche. A= Assente P= Presente N.A.= Non applicabile*

Tecnico abilitato  
(Dott. Geol. Alessandro Ciulla)

	<b>Scheda attività da campo con carota</b>	DR.19.69 Rev. 0 Pagina 1 di 2
	<b>Matrice campionata: sedimenti marini</b>	

Identificazione Area / Stazione di Campionamento	SP53
Data esecuzione del sondaggio: 12/07/20	Ora esecuzione del sondaggio: 12:00
Condizioni meteo: Stato del cielo <input checked="" type="checkbox"/> 1 = Sereno <input type="checkbox"/> 2 = Nuvoloso <input type="checkbox"/> 3 = Coperto <input type="checkbox"/> 4 = Precipitazioni Venti <input checked="" type="checkbox"/> 1 = Deboli <input type="checkbox"/> 2 = Moderati <input type="checkbox"/> 3 = Da deboli a moderati <input type="checkbox"/> 4 = Forti	
Temperatura dell'aria (°C): 33	Temperatura dell'acqua (°C): 23
Coordinate UTM – WGS84: 4503770,27 N - 752559,68 E	Profondità del fondale (m): 4

Segmento carota (m)	Descrizione della stratigrafia della carota (*)				
0 – 0.80	<b><u>Litologia:</u></b> <table border="1" style="width: 100%; border-collapse: collapse;"> <tr> <td style="width: 25%; vertical-align: top;"> <input type="checkbox"/> 1 = Ghiaia  <input checked="" type="checkbox"/> 2 = Sabbia  <input type="checkbox"/> 3 = Limo  <input type="checkbox"/> 4 = Argilla         </td> <td style="width: 25%; vertical-align: top;"> <input type="checkbox"/> 5 = Molto Grossa  <input type="checkbox"/> 6 = Grossa  <input type="checkbox"/> 7 = Media  <input type="checkbox"/> 8 = Fine  <input type="checkbox"/> 9 = Molto fine         </td> <td style="width: 25%; vertical-align: top;"> <input checked="" type="checkbox"/> 10 = Con  <input type="checkbox"/> 11 = Debolmente  <input type="checkbox"/> N.A.         </td> <td style="width: 25%; vertical-align: top;"> <input type="checkbox"/> 12 = Argilla/Argillosa  <input checked="" type="checkbox"/> 13 = Limo/Limosa  <input type="checkbox"/> 14 = Sabbia/Sabbiosa  <input type="checkbox"/> 15 = Ghiaia/Ghiaiiosa  <input type="checkbox"/> N.A.         </td> </tr> </table>	<input type="checkbox"/> 1 = Ghiaia <input checked="" type="checkbox"/> 2 = Sabbia <input type="checkbox"/> 3 = Limo <input type="checkbox"/> 4 = Argilla	<input type="checkbox"/> 5 = Molto Grossa <input type="checkbox"/> 6 = Grossa <input type="checkbox"/> 7 = Media <input type="checkbox"/> 8 = Fine <input type="checkbox"/> 9 = Molto fine	<input checked="" type="checkbox"/> 10 = Con <input type="checkbox"/> 11 = Debolmente <input type="checkbox"/> N.A.	<input type="checkbox"/> 12 = Argilla/Argillosa <input checked="" type="checkbox"/> 13 = Limo/Limosa <input type="checkbox"/> 14 = Sabbia/Sabbiosa <input type="checkbox"/> 15 = Ghiaia/Ghiaiiosa <input type="checkbox"/> N.A.
	<input type="checkbox"/> 1 = Ghiaia <input checked="" type="checkbox"/> 2 = Sabbia <input type="checkbox"/> 3 = Limo <input type="checkbox"/> 4 = Argilla	<input type="checkbox"/> 5 = Molto Grossa <input type="checkbox"/> 6 = Grossa <input type="checkbox"/> 7 = Media <input type="checkbox"/> 8 = Fine <input type="checkbox"/> 9 = Molto fine	<input checked="" type="checkbox"/> 10 = Con <input type="checkbox"/> 11 = Debolmente <input type="checkbox"/> N.A.	<input type="checkbox"/> 12 = Argilla/Argillosa <input checked="" type="checkbox"/> 13 = Limo/Limosa <input type="checkbox"/> 14 = Sabbia/Sabbiosa <input type="checkbox"/> 15 = Ghiaia/Ghiaiiosa <input type="checkbox"/> N.A.	
<b><u>Colore:</u></b> ___ Gley1 4/10Y _____ <b><u>Odore:</u></b> <input type="checkbox"/> 1 = Inodore <input checked="" type="checkbox"/> 2 = Organico <input type="checkbox"/> 3 = Terroso <input type="checkbox"/> 4 = Altro specificare in note <b><u>Grado di idratazione:</u></b> _____ Medio _____ <b><u>Presenza di frammenti conchigliari:</u></b> <input type="checkbox"/> A <input checked="" type="checkbox"/> P <b><u>Presenza di residui e di materiale organico:</u></b> <input type="checkbox"/> A <input checked="" type="checkbox"/> P <b><u>Presenza di Strutture sedimentologiche:</u></b> <input checked="" type="checkbox"/> A <input type="checkbox"/> P					
0.80 – 1.70	<b><u>Litologia:</u></b> <table border="1" style="width: 100%; border-collapse: collapse;"> <tr> <td style="width: 25%; vertical-align: top;"> <input type="checkbox"/> 1 = Ghiaia  <input type="checkbox"/> 2 = Sabbia  <input checked="" type="checkbox"/> 3 = Limo  <input type="checkbox"/> 4 = Argilla         </td> <td style="width: 25%; vertical-align: top;"> <input type="checkbox"/> 5 = Molto Grossa  <input type="checkbox"/> 6 = Grossa  <input type="checkbox"/> 7 = Media  <input type="checkbox"/> 8 = Fine  <input type="checkbox"/> 9 = Molto fine         </td> <td style="width: 25%; vertical-align: top;"> <input checked="" type="checkbox"/> 10 = Con  <input type="checkbox"/> 11 = Debolmente  <input type="checkbox"/> N.A.         </td> <td style="width: 25%; vertical-align: top;"> <input type="checkbox"/> 12 = Argilla/Argillosa  <input type="checkbox"/> 13 = Limo/Limosa  <input checked="" type="checkbox"/> 14 = Sabbia/Sabbiosa  <input type="checkbox"/> 15 = Ghiaia/Ghiaiiosa  <input type="checkbox"/> N.A.         </td> </tr> </table>	<input type="checkbox"/> 1 = Ghiaia <input type="checkbox"/> 2 = Sabbia <input checked="" type="checkbox"/> 3 = Limo <input type="checkbox"/> 4 = Argilla	<input type="checkbox"/> 5 = Molto Grossa <input type="checkbox"/> 6 = Grossa <input type="checkbox"/> 7 = Media <input type="checkbox"/> 8 = Fine <input type="checkbox"/> 9 = Molto fine	<input checked="" type="checkbox"/> 10 = Con <input type="checkbox"/> 11 = Debolmente <input type="checkbox"/> N.A.	<input type="checkbox"/> 12 = Argilla/Argillosa <input type="checkbox"/> 13 = Limo/Limosa <input checked="" type="checkbox"/> 14 = Sabbia/Sabbiosa <input type="checkbox"/> 15 = Ghiaia/Ghiaiiosa <input type="checkbox"/> N.A.
	<input type="checkbox"/> 1 = Ghiaia <input type="checkbox"/> 2 = Sabbia <input checked="" type="checkbox"/> 3 = Limo <input type="checkbox"/> 4 = Argilla	<input type="checkbox"/> 5 = Molto Grossa <input type="checkbox"/> 6 = Grossa <input type="checkbox"/> 7 = Media <input type="checkbox"/> 8 = Fine <input type="checkbox"/> 9 = Molto fine	<input checked="" type="checkbox"/> 10 = Con <input type="checkbox"/> 11 = Debolmente <input type="checkbox"/> N.A.	<input type="checkbox"/> 12 = Argilla/Argillosa <input type="checkbox"/> 13 = Limo/Limosa <input checked="" type="checkbox"/> 14 = Sabbia/Sabbiosa <input type="checkbox"/> 15 = Ghiaia/Ghiaiiosa <input type="checkbox"/> N.A.	
<b><u>Colore:</u></b> ___ Gley1 3/5GY _____ <b><u>Odore:</u></b> <input type="checkbox"/> 1 = Inodore <input checked="" type="checkbox"/> 2 = Organico <input type="checkbox"/> 3 = Terroso <input type="checkbox"/> 4 = Altro specificare in note <b><u>Grado di idratazione:</u></b> _____ Medio - Elevato _____ <b><u>Presenza di frammenti conchigliari:</u></b> <input type="checkbox"/> A <input checked="" type="checkbox"/> P <b><u>Presenza di residui e di materiale organico:</u></b> <input type="checkbox"/> A <input checked="" type="checkbox"/> P <b><u>Presenza di Strutture sedimentologiche:</u></b> <input checked="" type="checkbox"/> A <input type="checkbox"/> P					




Segmento carota (m)	Descrizione della stratigrafia della carota (*)				
1.70-2.00	<b>Litologia:</b> <table border="1"><tr><td><input type="checkbox"/> 1 = Ghiaia <input checked="" type="checkbox"/> 2 = Sabbia <input type="checkbox"/> 3 = Limo <input type="checkbox"/> 4 = Argilla</td><td><input type="checkbox"/> 5 = Molto Grossa <input type="checkbox"/> 6 = Grossa <input type="checkbox"/> 7 = Media <input type="checkbox"/> 8 = Fine <input type="checkbox"/> 9 = Molto fine</td><td><input checked="" type="checkbox"/> 10 = Con <input type="checkbox"/> 11 = Debolmente <input type="checkbox"/> N.A.</td><td><input type="checkbox"/> 12 = Argilla/Argillosa <input checked="" type="checkbox"/> 13 = Limo/Limosa <input type="checkbox"/> 14 = Sabbia/Sabbiosa <input type="checkbox"/> 15 = Ghiaia/Ghiosa <input type="checkbox"/> N.A.</td></tr></table>	<input type="checkbox"/> 1 = Ghiaia <input checked="" type="checkbox"/> 2 = Sabbia <input type="checkbox"/> 3 = Limo <input type="checkbox"/> 4 = Argilla	<input type="checkbox"/> 5 = Molto Grossa <input type="checkbox"/> 6 = Grossa <input type="checkbox"/> 7 = Media <input type="checkbox"/> 8 = Fine <input type="checkbox"/> 9 = Molto fine	<input checked="" type="checkbox"/> 10 = Con <input type="checkbox"/> 11 = Debolmente <input type="checkbox"/> N.A.	<input type="checkbox"/> 12 = Argilla/Argillosa <input checked="" type="checkbox"/> 13 = Limo/Limosa <input type="checkbox"/> 14 = Sabbia/Sabbiosa <input type="checkbox"/> 15 = Ghiaia/Ghiosa <input type="checkbox"/> N.A.
	<input type="checkbox"/> 1 = Ghiaia <input checked="" type="checkbox"/> 2 = Sabbia <input type="checkbox"/> 3 = Limo <input type="checkbox"/> 4 = Argilla	<input type="checkbox"/> 5 = Molto Grossa <input type="checkbox"/> 6 = Grossa <input type="checkbox"/> 7 = Media <input type="checkbox"/> 8 = Fine <input type="checkbox"/> 9 = Molto fine	<input checked="" type="checkbox"/> 10 = Con <input type="checkbox"/> 11 = Debolmente <input type="checkbox"/> N.A.	<input type="checkbox"/> 12 = Argilla/Argillosa <input checked="" type="checkbox"/> 13 = Limo/Limosa <input type="checkbox"/> 14 = Sabbia/Sabbiosa <input type="checkbox"/> 15 = Ghiaia/Ghiosa <input type="checkbox"/> N.A.	
<p><b>Colore:</b> <u>Gley1 4/10Y</u></p> <p><b>Odore:</b> <input type="checkbox"/> 1 = Inodore <input checked="" type="checkbox"/> 2 = Organico <input type="checkbox"/> 3 = Terroso <input type="checkbox"/> 4 = Altro specificare in note</p> <p><b>Grado di idratazione:</b> <u>Medio - Elevato</u></p> <p><b>Presenza di frammenti conchigliari:</b> <input type="checkbox"/> A <input checked="" type="checkbox"/> P</p> <p><b>Presenza di residui e di materiale organico:</b> <input type="checkbox"/> A <input checked="" type="checkbox"/> P</p> <p><b>Presenza di Strutture sedimentologiche:</b> <input checked="" type="checkbox"/> A <input type="checkbox"/> P</p>					

Note.

(\*) Informazioni richieste: colore (utilizzare le tavole Munsell Soil Color Chart), odore, tipologia dei sedimenti, grado di idratazione, presenza di frammenti conchigliari, presenza di residui e materiale organico, presenza di strutture sedimentologiche. A= Assente P= Presente N.A.= Non applicabile

Tecnico abilitato  
(Dott. Geol. Alessandro Ciulla)

	<b>Scheda attività da campo con carota</b>	DR.19.69 Rev. 0 Pagina 1 di 2
	<b>Matrice campionata: sedimenti marini</b>	

Identificazione Area / Stazione di Campionamento	SP54
Data esecuzione del sondaggio: 15/07/20	Ora esecuzione del sondaggio 12:00
Condizioni meteo: Stato del cielo <input checked="" type="checkbox"/> 1 = Sereno <input type="checkbox"/> 2 = Nuvoloso <input type="checkbox"/> 3 = Coperto <input type="checkbox"/> 4 = Precipitazioni Venti <input checked="" type="checkbox"/> 1 = Deboli <input type="checkbox"/> 2 = Moderati <input type="checkbox"/> 3 = Da deboli a moderati <input type="checkbox"/> 4 = Forti	
Temperatura dell'aria (°C): 34	Temperatura dell'acqua (°C): 24
Coordinate UTM – WGS84: 4503645,27 N - 752493,52 E	Profondità del fondale (m): 12

Segmento carota (m)	Descrizione della stratigrafia della carota (*)			
0 – 0.50	<b>Litologia:</b>			
	<input type="checkbox"/> 1 = Ghiaia <input type="checkbox"/> 2 = Sabbia <input checked="" type="checkbox"/> 3 = Limo <input type="checkbox"/> 4 = Argilla	<input type="checkbox"/> 5 = Molto Grossa <input type="checkbox"/> 6 = Grossa <input type="checkbox"/> 7 = Media <input type="checkbox"/> 8 = Fine <input type="checkbox"/> 9 = Molto fine	<input checked="" type="checkbox"/> 10 = Con <input type="checkbox"/> 11 = Debolmente <input type="checkbox"/> N.A.	<input type="checkbox"/> 12 = Argilla/Argillosa <input type="checkbox"/> 13 = Limo/Limosa <input checked="" type="checkbox"/> 14 = Sabbia/Sabbiosa <input type="checkbox"/> 15 = Ghiaia/Ghiaiiosa <input type="checkbox"/> N.A.
<b>Colore:</b> _____ Gley1 3/N _____ <b>Odore:</b> <input type="checkbox"/> 1 = Inodore <input checked="" type="checkbox"/> 2 = Organico <input type="checkbox"/> 3 = Terroso <input type="checkbox"/> 4 = Altro specificare in note <b>Grado di idratazione:</b> _____ Elevato _____ <b>Presenza di frammenti conchigliari:</b> <input type="checkbox"/> A <input checked="" type="checkbox"/> P <b>Presenza di residui e di materiale organico:</b> <input type="checkbox"/> A <input checked="" type="checkbox"/> P <b>Presenza di Strutture sedimentologiche:</b> <input checked="" type="checkbox"/> A <input type="checkbox"/> P				
0.50 – 0.80	<b>Litologia:</b>			
	<input type="checkbox"/> 1 = Ghiaia <input checked="" type="checkbox"/> 2 = Sabbia <input type="checkbox"/> 3 = Limo <input type="checkbox"/> 4 = Argilla	<input type="checkbox"/> 5 = Molto Grossa <input type="checkbox"/> 6 = Grossa <input type="checkbox"/> 7 = Media <input checked="" type="checkbox"/> 8 = Fine <input type="checkbox"/> 9 = Molto fine	<input type="checkbox"/> 10 = Con <input checked="" type="checkbox"/> 11 = Debolmente <input type="checkbox"/> N.A.	<input type="checkbox"/> 12 = Argilla/Argillosa <input checked="" type="checkbox"/> 13 = Limo/Limosa <input type="checkbox"/> 14 = Sabbia/Sabbiosa <input type="checkbox"/> 15 = Ghiaia/Ghiaiiosa <input type="checkbox"/> N.A.
<b>Colore:</b> _____ Gley1 5/N _____ <b>Odore:</b> <input type="checkbox"/> 1 = Inodore <input checked="" type="checkbox"/> 2 = Organico <input type="checkbox"/> 3 = Terroso <input type="checkbox"/> 4 = Altro specificare in note <b>Grado di idratazione:</b> _____ Medio _____ <b>Presenza di frammenti conchigliari:</b> <input type="checkbox"/> A <input checked="" type="checkbox"/> P <b>Presenza di residui e di materiale organico:</b> <input type="checkbox"/> A <input checked="" type="checkbox"/> P <b>Presenza di Strutture sedimentologiche:</b> <input checked="" type="checkbox"/> A <input type="checkbox"/> P				




Segmento carota (m)	Descrizione della stratigrafia della carota (*)				
0.80 – 1.50	<b>Litologia:</b> <table border="1"><tr><td><input type="checkbox"/> 1 = Ghiaia <input checked="" type="checkbox"/> 2 = Sabbia <input checked="" type="checkbox"/> 3 = Limo <input type="checkbox"/> 4 = Argilla</td><td><input type="checkbox"/> 5 = Molto Grossa <input type="checkbox"/> 6 = Grossa <input type="checkbox"/> 7 = Media <input type="checkbox"/> 8 = Fine <input type="checkbox"/> 9 = Molto fine</td><td><input checked="" type="checkbox"/> 10 = Con <input type="checkbox"/> 11 = Debolmente <input type="checkbox"/> N.A.</td><td><input type="checkbox"/> 12 = Argilla/Argillosa <input checked="" type="checkbox"/> 13 = Limo/Limosa <input checked="" type="checkbox"/> 14 = Sabbia/Sabbiosa <input type="checkbox"/> 15 = Ghiaia/Ghiosa <input type="checkbox"/> N.A.</td></tr></table>	<input type="checkbox"/> 1 = Ghiaia <input checked="" type="checkbox"/> 2 = Sabbia <input checked="" type="checkbox"/> 3 = Limo <input type="checkbox"/> 4 = Argilla	<input type="checkbox"/> 5 = Molto Grossa <input type="checkbox"/> 6 = Grossa <input type="checkbox"/> 7 = Media <input type="checkbox"/> 8 = Fine <input type="checkbox"/> 9 = Molto fine	<input checked="" type="checkbox"/> 10 = Con <input type="checkbox"/> 11 = Debolmente <input type="checkbox"/> N.A.	<input type="checkbox"/> 12 = Argilla/Argillosa <input checked="" type="checkbox"/> 13 = Limo/Limosa <input checked="" type="checkbox"/> 14 = Sabbia/Sabbiosa <input type="checkbox"/> 15 = Ghiaia/Ghiosa <input type="checkbox"/> N.A.
	<input type="checkbox"/> 1 = Ghiaia <input checked="" type="checkbox"/> 2 = Sabbia <input checked="" type="checkbox"/> 3 = Limo <input type="checkbox"/> 4 = Argilla	<input type="checkbox"/> 5 = Molto Grossa <input type="checkbox"/> 6 = Grossa <input type="checkbox"/> 7 = Media <input type="checkbox"/> 8 = Fine <input type="checkbox"/> 9 = Molto fine	<input checked="" type="checkbox"/> 10 = Con <input type="checkbox"/> 11 = Debolmente <input type="checkbox"/> N.A.	<input type="checkbox"/> 12 = Argilla/Argillosa <input checked="" type="checkbox"/> 13 = Limo/Limosa <input checked="" type="checkbox"/> 14 = Sabbia/Sabbiosa <input type="checkbox"/> 15 = Ghiaia/Ghiosa <input type="checkbox"/> N.A.	
<b>Colore:</b> _____ Gley1 3/N _____ <b>Odore:</b> <input type="checkbox"/> 1 = Inodore <input checked="" type="checkbox"/> 2 = Organico <input type="checkbox"/> 3 = Terroso <input type="checkbox"/> 4 = Altro specificare in note <b>Grado di idratazione:</b> _____ Elevato _____ <b>Presenza di frammenti conchigliari:</b> <input type="checkbox"/> A <input checked="" type="checkbox"/> P <b>Presenza di residui e di materiale organico:</b> <input type="checkbox"/> A <input checked="" type="checkbox"/> P <b>Presenza di Strutture sedimentologiche:</b> <input checked="" type="checkbox"/> A <input type="checkbox"/> P					
1.50-2.00	<b>Litologia:</b> <table border="1"><tr><td><input type="checkbox"/> 1 = Ghiaia <input checked="" type="checkbox"/> 2 = Sabbia <input type="checkbox"/> 3 = Limo <input type="checkbox"/> 4 = Argilla</td><td><input type="checkbox"/> 5 = Molto Grossa <input type="checkbox"/> 6 = Grossa <input type="checkbox"/> 7 = Media <input checked="" type="checkbox"/> 8 = Fine <input type="checkbox"/> 9 = Molto fine</td><td><input type="checkbox"/> 10 = Con <input checked="" type="checkbox"/> 11 = Debolmente <input type="checkbox"/> N.A.</td><td><input type="checkbox"/> 12 = Argilla/Argillosa <input checked="" type="checkbox"/> 13 = Limo/Limosa <input type="checkbox"/> 14 = Sabbia/Sabbiosa <input type="checkbox"/> 15 = Ghiaia/Ghiosa <input type="checkbox"/> N.A.</td></tr></table>	<input type="checkbox"/> 1 = Ghiaia <input checked="" type="checkbox"/> 2 = Sabbia <input type="checkbox"/> 3 = Limo <input type="checkbox"/> 4 = Argilla	<input type="checkbox"/> 5 = Molto Grossa <input type="checkbox"/> 6 = Grossa <input type="checkbox"/> 7 = Media <input checked="" type="checkbox"/> 8 = Fine <input type="checkbox"/> 9 = Molto fine	<input type="checkbox"/> 10 = Con <input checked="" type="checkbox"/> 11 = Debolmente <input type="checkbox"/> N.A.	<input type="checkbox"/> 12 = Argilla/Argillosa <input checked="" type="checkbox"/> 13 = Limo/Limosa <input type="checkbox"/> 14 = Sabbia/Sabbiosa <input type="checkbox"/> 15 = Ghiaia/Ghiosa <input type="checkbox"/> N.A.
	<input type="checkbox"/> 1 = Ghiaia <input checked="" type="checkbox"/> 2 = Sabbia <input type="checkbox"/> 3 = Limo <input type="checkbox"/> 4 = Argilla	<input type="checkbox"/> 5 = Molto Grossa <input type="checkbox"/> 6 = Grossa <input type="checkbox"/> 7 = Media <input checked="" type="checkbox"/> 8 = Fine <input type="checkbox"/> 9 = Molto fine	<input type="checkbox"/> 10 = Con <input checked="" type="checkbox"/> 11 = Debolmente <input type="checkbox"/> N.A.	<input type="checkbox"/> 12 = Argilla/Argillosa <input checked="" type="checkbox"/> 13 = Limo/Limosa <input type="checkbox"/> 14 = Sabbia/Sabbiosa <input type="checkbox"/> 15 = Ghiaia/Ghiosa <input type="checkbox"/> N.A.	
<b>Colore:</b> _____ Gley1 4/N _____ <b>Odore:</b> <input type="checkbox"/> 1 = Inodore <input checked="" type="checkbox"/> 2 = Organico <input type="checkbox"/> 3 = Terroso <input type="checkbox"/> 4 = Altro specificare in note <b>Grado di idratazione:</b> _____ Medio _____ <b>Presenza di frammenti conchigliari:</b> <input type="checkbox"/> A <input checked="" type="checkbox"/> P <b>Presenza di residui e di materiale organico:</b> <input type="checkbox"/> A <input checked="" type="checkbox"/> P <b>Presenza di Strutture sedimentologiche:</b> <input checked="" type="checkbox"/> A <input type="checkbox"/> P					

Note

(\*) Informazioni richieste: colore (utilizzare le tavole Munsell Soil Color Chart), odore, tipologia dei sedimenti, grado di idratazione, presenza di frammenti conchigliari, presenza di residui e materiale organico, presenza di strutture sedimentologiche. A= Assente P= Presente N.A.= Non applicabile

Tecnico abilitato  
(Dott. Geol. Alessandro Ciulla)

	<b>Scheda attività da campo con carota</b>	DR.19.69 Rev. 0 Pagina 1 di 2
	<b>Matrice campionata: sedimenti marini</b>	

Identificazione Area / Stazione di Campionamento	SP55
Data esecuzione del sondaggio: 15/07/20	Ora esecuzione del sondaggio 09:00
Condizioni meteo: Stato del cielo <input checked="" type="checkbox"/> 1 = Sereno <input type="checkbox"/> 2 = Nuvoloso <input type="checkbox"/> 3 = Coperto <input type="checkbox"/> 4 = Precipitazioni Venti <input checked="" type="checkbox"/> 1 = Deboli <input type="checkbox"/> 2 = Moderati <input type="checkbox"/> 3 = Da deboli a moderati <input type="checkbox"/> 4 = Forti	
Temperatura dell'aria (°C): 26	Temperatura dell'acqua (°C): 24
Coordinate UTM – WGS84: 4503615,86 N - 752397,95 E	Profondità del fondale (m): 4

Segmento carota (m)	Descrizione della stratigrafia della carota (*)				
0 – 0.80	<b><u>Litologia:</u></b> <table border="1" style="width: 100%; border-collapse: collapse;"> <tr> <td style="width: 25%; vertical-align: top;"> <input type="checkbox"/> 1 = Ghiaia  <input checked="" type="checkbox"/> 2 = Sabbia  <input type="checkbox"/> 3 = Limo  <input type="checkbox"/> 4 = Argilla         </td> <td style="width: 25%; vertical-align: top;"> <input type="checkbox"/> 5 = Molto Grossa  <input type="checkbox"/> 6 = Grossa  <input type="checkbox"/> 7 = Media  <input checked="" type="checkbox"/> 8 = Fine  <input type="checkbox"/> 9 = Molto fine         </td> <td style="width: 25%; vertical-align: top;"> <input type="checkbox"/> 10 = Con  <input type="checkbox"/> 11 = Debolmente  <input type="checkbox"/> N.A.         </td> <td style="width: 25%; vertical-align: top;"> <input type="checkbox"/> 12 = Argilla/Argillosa  <input type="checkbox"/> 13 = Limo/Limosa  <input type="checkbox"/> 14 = Sabbia/Sabbiosa  <input type="checkbox"/> 15 = Ghiaia/Ghiaiiosa  <input type="checkbox"/> N.A.         </td> </tr> </table>	<input type="checkbox"/> 1 = Ghiaia <input checked="" type="checkbox"/> 2 = Sabbia <input type="checkbox"/> 3 = Limo <input type="checkbox"/> 4 = Argilla	<input type="checkbox"/> 5 = Molto Grossa <input type="checkbox"/> 6 = Grossa <input type="checkbox"/> 7 = Media <input checked="" type="checkbox"/> 8 = Fine <input type="checkbox"/> 9 = Molto fine	<input type="checkbox"/> 10 = Con <input type="checkbox"/> 11 = Debolmente <input type="checkbox"/> N.A.	<input type="checkbox"/> 12 = Argilla/Argillosa <input type="checkbox"/> 13 = Limo/Limosa <input type="checkbox"/> 14 = Sabbia/Sabbiosa <input type="checkbox"/> 15 = Ghiaia/Ghiaiiosa <input type="checkbox"/> N.A.
	<input type="checkbox"/> 1 = Ghiaia <input checked="" type="checkbox"/> 2 = Sabbia <input type="checkbox"/> 3 = Limo <input type="checkbox"/> 4 = Argilla	<input type="checkbox"/> 5 = Molto Grossa <input type="checkbox"/> 6 = Grossa <input type="checkbox"/> 7 = Media <input checked="" type="checkbox"/> 8 = Fine <input type="checkbox"/> 9 = Molto fine	<input type="checkbox"/> 10 = Con <input type="checkbox"/> 11 = Debolmente <input type="checkbox"/> N.A.	<input type="checkbox"/> 12 = Argilla/Argillosa <input type="checkbox"/> 13 = Limo/Limosa <input type="checkbox"/> 14 = Sabbia/Sabbiosa <input type="checkbox"/> 15 = Ghiaia/Ghiaiiosa <input type="checkbox"/> N.A.	
<b><u>Colore:</u></b> _____ Gley1 6/N _____ <b><u>Odore:</u></b> <input type="checkbox"/> 1 = Inodore <input checked="" type="checkbox"/> 2 = Organico <input type="checkbox"/> 3 = Terroso <input type="checkbox"/> 4 = Altro specificare in note <b><u>Grado di idratazione:</u></b> _____ Medio _____ <b><u>Presenza di frammenti conchigliari:</u></b> <input type="checkbox"/> A <input checked="" type="checkbox"/> P <b><u>Presenza di residui e di materiale organico:</u></b> <input checked="" type="checkbox"/> A <input type="checkbox"/> P <b><u>Presenza di Strutture sedimentologiche:</u></b> <input checked="" type="checkbox"/> A <input type="checkbox"/> P					
0.80 – 2.00	<b><u>Litologia:</u></b> <table border="1" style="width: 100%; border-collapse: collapse;"> <tr> <td style="width: 25%; vertical-align: top;"> <input type="checkbox"/> 1 = Ghiaia  <input checked="" type="checkbox"/> 2 = Sabbia  <input type="checkbox"/> 3 = Limo  <input type="checkbox"/> 4 = Argilla         </td> <td style="width: 25%; vertical-align: top;"> <input type="checkbox"/> 5 = Molto Grossa  <input type="checkbox"/> 6 = Grossa  <input type="checkbox"/> 7 = Media  <input checked="" type="checkbox"/> 8 = Fine  <input type="checkbox"/> 9 = Molto fine         </td> <td style="width: 25%; vertical-align: top;"> <input type="checkbox"/> 10 = Con  <input type="checkbox"/> 11 = Debolmente  <input type="checkbox"/> N.A.         </td> <td style="width: 25%; vertical-align: top;"> <input type="checkbox"/> 12 = Argilla/Argillosa  <input type="checkbox"/> 13 = Limo/Limosa  <input type="checkbox"/> 14 = Sabbia/Sabbiosa  <input type="checkbox"/> 15 = Ghiaia/Ghiaiiosa  <input type="checkbox"/> N.A.         </td> </tr> </table>	<input type="checkbox"/> 1 = Ghiaia <input checked="" type="checkbox"/> 2 = Sabbia <input type="checkbox"/> 3 = Limo <input type="checkbox"/> 4 = Argilla	<input type="checkbox"/> 5 = Molto Grossa <input type="checkbox"/> 6 = Grossa <input type="checkbox"/> 7 = Media <input checked="" type="checkbox"/> 8 = Fine <input type="checkbox"/> 9 = Molto fine	<input type="checkbox"/> 10 = Con <input type="checkbox"/> 11 = Debolmente <input type="checkbox"/> N.A.	<input type="checkbox"/> 12 = Argilla/Argillosa <input type="checkbox"/> 13 = Limo/Limosa <input type="checkbox"/> 14 = Sabbia/Sabbiosa <input type="checkbox"/> 15 = Ghiaia/Ghiaiiosa <input type="checkbox"/> N.A.
	<input type="checkbox"/> 1 = Ghiaia <input checked="" type="checkbox"/> 2 = Sabbia <input type="checkbox"/> 3 = Limo <input type="checkbox"/> 4 = Argilla	<input type="checkbox"/> 5 = Molto Grossa <input type="checkbox"/> 6 = Grossa <input type="checkbox"/> 7 = Media <input checked="" type="checkbox"/> 8 = Fine <input type="checkbox"/> 9 = Molto fine	<input type="checkbox"/> 10 = Con <input type="checkbox"/> 11 = Debolmente <input type="checkbox"/> N.A.	<input type="checkbox"/> 12 = Argilla/Argillosa <input type="checkbox"/> 13 = Limo/Limosa <input type="checkbox"/> 14 = Sabbia/Sabbiosa <input type="checkbox"/> 15 = Ghiaia/Ghiaiiosa <input type="checkbox"/> N.A.	
<b><u>Colore:</u></b> _____ Gley1 6/N _____ <b><u>Odore:</u></b> <input type="checkbox"/> 1 = Inodore <input checked="" type="checkbox"/> 2 = Organico <input type="checkbox"/> 3 = Terroso <input type="checkbox"/> 4 = Altro specificare in note <b><u>Grado di idratazione:</u></b> _____ Medio - Elevato _____ <b><u>Presenza di frammenti conchigliari:</u></b> <input type="checkbox"/> A <input checked="" type="checkbox"/> P <b><u>Presenza di residui e di materiale organico:</u></b> <input type="checkbox"/> A <input checked="" type="checkbox"/> P <b><u>Presenza di Strutture sedimentologiche:</u></b> <input checked="" type="checkbox"/> A <input type="checkbox"/> P					



**Chimica**  
**Applicata**  
**Depurazione**  
**Acque S.n.c.**  
*di Filippo Giglio & C.*

## Scheda attività da campo con carota


**Matrice campionata: sedimenti marini**

DR.19.69  
Rev. 0  
Pagina 2 di 2

**Note.**

*(\*) Informazioni richieste: colore (utilizzare le tavole Munsell Soil Color Chart), odore, tipologia dei sedimenti, grado di idratazione, presenza di frammenti conchigliari, presenza di residui e materiale organico, presenza di strutture sedimentologiche. A= Assente P= Presente N.A.= Non applicabile*

Tecnico abilitato  
(Dott. Geol. Alessandro Ciulla)

 <p><b>Chimica Applicata Depurazione Acque S.n.c. di Filippo Giglio &amp; C.</b></p>	<b>Scheda attività da campo con carota</b>	DR.19.69 Rev. 0 Pagina 1 di 2
	<b>Matrice campionata: sedimenti marini</b>	

Identificazione Area / Stazione di Campionamento	SP56
Data esecuzione del sondaggio: 15/07/20	Ora esecuzione del sondaggio 09:40
Condizioni meteo: Stato del cielo <input checked="" type="checkbox"/> 1 = Sereno <input type="checkbox"/> 2 = Nuvoloso <input type="checkbox"/> 3 = Coperto <input type="checkbox"/> 4 = Precipitazioni Venti <input checked="" type="checkbox"/> 1 = Deboli <input type="checkbox"/> 2 = Moderati <input type="checkbox"/> 3 = Da deboli a moderati <input type="checkbox"/> 4 = Forti	
Temperatura dell'aria (°C): 28	Temperatura dell'acqua (°C): 24
Coordinate UTM – WGS84: 4503682,02 N - 752272,95 E	Profondità del fondale (m): 5

Segmento carota (m)	Descrizione della stratigrafia della carota (*)				
0 – 1.50	<p><b><u>Litologia:</u></b></p> <table border="1" style="width: 100%; border-collapse: collapse;"> <tr> <td style="width: 25%; vertical-align: top;"> <input type="checkbox"/> 1 = Ghiaia  <input checked="" type="checkbox"/> 2 = Sabbia  <input type="checkbox"/> 3 = Limo  <input type="checkbox"/> 4 = Argilla         </td> <td style="width: 25%; vertical-align: top;"> <input type="checkbox"/> 5 = Molto Grossa  <input type="checkbox"/> 6 = Grossa  <input type="checkbox"/> 7 = Media  <input checked="" type="checkbox"/> 8 = Fine  <input type="checkbox"/> 9 = Molto fine         </td> <td style="width: 25%; vertical-align: top;"> <input type="checkbox"/> 10 = Con  <input type="checkbox"/> 11 = Debolmente  <input type="checkbox"/> N.A.         </td> <td style="width: 25%; vertical-align: top;"> <input type="checkbox"/> 12 = Argilla/Argillosa  <input type="checkbox"/> 13 = Limo/Limosa  <input type="checkbox"/> 14 = Sabbia/Sabbiosa  <input type="checkbox"/> 15 = Ghiaia/Ghiaiiosa  <input type="checkbox"/> N.A.         </td> </tr> </table> <p><b><u>Colore:</u></b> _____ Gley1 6/5GY _____</p> <p><b><u>Odore:</u></b> <input type="checkbox"/> 1 = Inodore <input checked="" type="checkbox"/> 2 = Organico <input type="checkbox"/> 3 = Terroso <input type="checkbox"/> 4 = Altro specificare in note</p> <p><b><u>Grado di idratazione:</u></b> _____ Medio _____</p> <p><b><u>Presenza di frammenti conchigliari:</u></b> <input type="checkbox"/> A <input checked="" type="checkbox"/> P</p> <p><b><u>Presenza di residui e di materiale organico:</u></b> <input type="checkbox"/> A <input checked="" type="checkbox"/> P</p> <p><b><u>Presenza di Strutture sedimentologiche:</u></b> <input checked="" type="checkbox"/> A <input type="checkbox"/> P</p>	<input type="checkbox"/> 1 = Ghiaia <input checked="" type="checkbox"/> 2 = Sabbia <input type="checkbox"/> 3 = Limo <input type="checkbox"/> 4 = Argilla	<input type="checkbox"/> 5 = Molto Grossa <input type="checkbox"/> 6 = Grossa <input type="checkbox"/> 7 = Media <input checked="" type="checkbox"/> 8 = Fine <input type="checkbox"/> 9 = Molto fine	<input type="checkbox"/> 10 = Con <input type="checkbox"/> 11 = Debolmente <input type="checkbox"/> N.A.	<input type="checkbox"/> 12 = Argilla/Argillosa <input type="checkbox"/> 13 = Limo/Limosa <input type="checkbox"/> 14 = Sabbia/Sabbiosa <input type="checkbox"/> 15 = Ghiaia/Ghiaiiosa <input type="checkbox"/> N.A.
	<input type="checkbox"/> 1 = Ghiaia <input checked="" type="checkbox"/> 2 = Sabbia <input type="checkbox"/> 3 = Limo <input type="checkbox"/> 4 = Argilla	<input type="checkbox"/> 5 = Molto Grossa <input type="checkbox"/> 6 = Grossa <input type="checkbox"/> 7 = Media <input checked="" type="checkbox"/> 8 = Fine <input type="checkbox"/> 9 = Molto fine	<input type="checkbox"/> 10 = Con <input type="checkbox"/> 11 = Debolmente <input type="checkbox"/> N.A.	<input type="checkbox"/> 12 = Argilla/Argillosa <input type="checkbox"/> 13 = Limo/Limosa <input type="checkbox"/> 14 = Sabbia/Sabbiosa <input type="checkbox"/> 15 = Ghiaia/Ghiaiiosa <input type="checkbox"/> N.A.	
1.50 – 2.00	<p><b><u>Litologia:</u></b></p> <table border="1" style="width: 100%; border-collapse: collapse;"> <tr> <td style="width: 25%; vertical-align: top;"> <input type="checkbox"/> 1 = Ghiaia  <input checked="" type="checkbox"/> 2 = Sabbia  <input type="checkbox"/> 3 = Limo  <input type="checkbox"/> 4 = Argilla         </td> <td style="width: 25%; vertical-align: top;"> <input type="checkbox"/> 5 = Molto Grossa  <input checked="" type="checkbox"/> 6 = Grossa  <input type="checkbox"/> 7 = Media  <input type="checkbox"/> 8 = Fine  <input type="checkbox"/> 9 = Molto fine         </td> <td style="width: 25%; vertical-align: top;"> <input type="checkbox"/> 10 = Con  <input type="checkbox"/> 11 = Debolmente  <input type="checkbox"/> N.A.         </td> <td style="width: 25%; vertical-align: top;"> <input type="checkbox"/> 12 = Argilla/Argillosa  <input type="checkbox"/> 13 = Limo/Limosa  <input type="checkbox"/> 14 = Sabbia/Sabbiosa  <input type="checkbox"/> 15 = Ghiaia/Ghiaiiosa  <input type="checkbox"/> N.A.         </td> </tr> </table> <p><b><u>Colore:</u></b> _____ Gley1 6/5GY _____</p> <p><b><u>Odore:</u></b> <input type="checkbox"/> 1 = Inodore <input checked="" type="checkbox"/> 2 = Organico <input type="checkbox"/> 3 = Terroso <input type="checkbox"/> 4 = Altro specificare in note</p> <p><b><u>Grado di idratazione:</u></b> _____ Medio _____</p> <p><b><u>Presenza di frammenti conchigliari:</u></b> <input type="checkbox"/> A <input checked="" type="checkbox"/> P</p> <p><b><u>Presenza di residui e di materiale organico:</u></b> <input checked="" type="checkbox"/> A <input type="checkbox"/> P</p> <p><b><u>Presenza di Strutture sedimentologiche:</u></b> <input checked="" type="checkbox"/> A <input type="checkbox"/> P</p>	<input type="checkbox"/> 1 = Ghiaia <input checked="" type="checkbox"/> 2 = Sabbia <input type="checkbox"/> 3 = Limo <input type="checkbox"/> 4 = Argilla	<input type="checkbox"/> 5 = Molto Grossa <input checked="" type="checkbox"/> 6 = Grossa <input type="checkbox"/> 7 = Media <input type="checkbox"/> 8 = Fine <input type="checkbox"/> 9 = Molto fine	<input type="checkbox"/> 10 = Con <input type="checkbox"/> 11 = Debolmente <input type="checkbox"/> N.A.	<input type="checkbox"/> 12 = Argilla/Argillosa <input type="checkbox"/> 13 = Limo/Limosa <input type="checkbox"/> 14 = Sabbia/Sabbiosa <input type="checkbox"/> 15 = Ghiaia/Ghiaiiosa <input type="checkbox"/> N.A.
	<input type="checkbox"/> 1 = Ghiaia <input checked="" type="checkbox"/> 2 = Sabbia <input type="checkbox"/> 3 = Limo <input type="checkbox"/> 4 = Argilla	<input type="checkbox"/> 5 = Molto Grossa <input checked="" type="checkbox"/> 6 = Grossa <input type="checkbox"/> 7 = Media <input type="checkbox"/> 8 = Fine <input type="checkbox"/> 9 = Molto fine	<input type="checkbox"/> 10 = Con <input type="checkbox"/> 11 = Debolmente <input type="checkbox"/> N.A.	<input type="checkbox"/> 12 = Argilla/Argillosa <input type="checkbox"/> 13 = Limo/Limosa <input type="checkbox"/> 14 = Sabbia/Sabbiosa <input type="checkbox"/> 15 = Ghiaia/Ghiaiiosa <input type="checkbox"/> N.A.	





**Chimica**  
**Applicata**  
**Depurazione**  
**Acque S.n.c.**  
*di Filippo Giglio & C.*

**Scheda attività da campo con carota**


**Matrice campionata: sedimenti marini**

DR.19.69  
Rev. 0  
Pagina 2 di 2

**Note.**

*(\*) Informazioni richieste: colore (utilizzare le tavole Munsell Soil Color Chart), odore, tipologia dei sedimenti, grado di idratazione, presenza di frammenti conchigliari, presenza di residui e materiale organico, presenza di strutture sedimentologiche. A= Assente P= Presente N.A.= Non applicabile*

Tecnico abilitato  
(Dott. Geol. Alessandro Ciulla)

	<b>Scheda attività da campo con carota</b>	DR.19.69 Rev. 0 Pagina 1 di 2
	<b>Matrice campionata: sedimenti marini</b>	

Identificazione Area / Stazione di Campionamento	SP57
Data esecuzione del sondaggio: 15/07/20	Ora esecuzione del sondaggio 10:40
Condizioni meteo: Stato del cielo <input checked="" type="checkbox"/> 1 = Sereno <input type="checkbox"/> 2 = Nuvoloso <input type="checkbox"/> 3 = Coperto <input type="checkbox"/> 4 = Precipitazioni Venti <input checked="" type="checkbox"/> 1 = Deboli <input type="checkbox"/> 2 = Moderati <input type="checkbox"/> 3 = Da deboli a moderati <input type="checkbox"/> 4 = Forti	
Temperatura dell'aria (°C): 28	Temperatura dell'acqua (°C): 24
Coordinate UTM – WGS84: 4503711,43 N - 752368,53 E	Profondità del fondale (m): 12.5

Segmento carota (m)	Descrizione della stratigrafia della carota (*)				
0 – 0.50	<b><u>Litologia:</u></b> <table border="1" style="width: 100%; border-collapse: collapse;"> <tr> <td style="width: 25%; vertical-align: top;"> <input type="checkbox"/> 1 = Ghiaia  <input type="checkbox"/> 2 = Sabbia  <input checked="" type="checkbox"/> 3 = Limo  <input type="checkbox"/> 4 = Argilla         </td> <td style="width: 25%; vertical-align: top;"> <input type="checkbox"/> 5 = Molto Grossa  <input type="checkbox"/> 6 = Grossa  <input type="checkbox"/> 7 = Media  <input type="checkbox"/> 8 = Fine  <input type="checkbox"/> 9 = Molto fine         </td> <td style="width: 25%; vertical-align: top;"> <input type="checkbox"/> 10 = Con  <input type="checkbox"/> 11 = Debolmente  <input type="checkbox"/> N.A.         </td> <td style="width: 25%; vertical-align: top;"> <input type="checkbox"/> 12 = Argilla/Argillosa  <input type="checkbox"/> 13 = Limo/Limosa  <input type="checkbox"/> 14 = Sabbia/Sabbiosa  <input type="checkbox"/> 15 = Ghiaia/Ghiosa  <input type="checkbox"/> N.A.         </td> </tr> </table>	<input type="checkbox"/> 1 = Ghiaia <input type="checkbox"/> 2 = Sabbia <input checked="" type="checkbox"/> 3 = Limo <input type="checkbox"/> 4 = Argilla	<input type="checkbox"/> 5 = Molto Grossa <input type="checkbox"/> 6 = Grossa <input type="checkbox"/> 7 = Media <input type="checkbox"/> 8 = Fine <input type="checkbox"/> 9 = Molto fine	<input type="checkbox"/> 10 = Con <input type="checkbox"/> 11 = Debolmente <input type="checkbox"/> N.A.	<input type="checkbox"/> 12 = Argilla/Argillosa <input type="checkbox"/> 13 = Limo/Limosa <input type="checkbox"/> 14 = Sabbia/Sabbiosa <input type="checkbox"/> 15 = Ghiaia/Ghiosa <input type="checkbox"/> N.A.
	<input type="checkbox"/> 1 = Ghiaia <input type="checkbox"/> 2 = Sabbia <input checked="" type="checkbox"/> 3 = Limo <input type="checkbox"/> 4 = Argilla	<input type="checkbox"/> 5 = Molto Grossa <input type="checkbox"/> 6 = Grossa <input type="checkbox"/> 7 = Media <input type="checkbox"/> 8 = Fine <input type="checkbox"/> 9 = Molto fine	<input type="checkbox"/> 10 = Con <input type="checkbox"/> 11 = Debolmente <input type="checkbox"/> N.A.	<input type="checkbox"/> 12 = Argilla/Argillosa <input type="checkbox"/> 13 = Limo/Limosa <input type="checkbox"/> 14 = Sabbia/Sabbiosa <input type="checkbox"/> 15 = Ghiaia/Ghiosa <input type="checkbox"/> N.A.	
<b><u>Colore:</u></b> _____ Gley1 4/N _____ <b><u>Odore:</u></b> <input type="checkbox"/> 1 = Inodore <input checked="" type="checkbox"/> 2 = Organico <input type="checkbox"/> 3 = Terroso <input type="checkbox"/> 4 = Altro specificare in note <b><u>Grado di idratazione:</u></b> _____ Elevato _____ <b><u>Presenza di frammenti conchigliari:</u></b> <input type="checkbox"/> A <input checked="" type="checkbox"/> P <b><u>Presenza di residui e di materiale organico:</u></b> <input type="checkbox"/> A <input checked="" type="checkbox"/> P <b><u>Presenza di Strutture sedimentologiche:</u></b> <input checked="" type="checkbox"/> A <input type="checkbox"/> P					
0.50 – 1.00	<b><u>Litologia:</u></b> <table border="1" style="width: 100%; border-collapse: collapse;"> <tr> <td style="width: 25%; vertical-align: top;"> <input type="checkbox"/> 1 = Ghiaia  <input type="checkbox"/> 2 = Sabbia  <input checked="" type="checkbox"/> 3 = Limo  <input type="checkbox"/> 4 = Argilla         </td> <td style="width: 25%; vertical-align: top;"> <input type="checkbox"/> 5 = Molto Grossa  <input type="checkbox"/> 6 = Grossa  <input type="checkbox"/> 7 = Media  <input type="checkbox"/> 8 = Fine  <input type="checkbox"/> 9 = Molto fine         </td> <td style="width: 25%; vertical-align: top;"> <input checked="" type="checkbox"/> 10 = Con  <input type="checkbox"/> 11 = Debolmente  <input type="checkbox"/> N.A.         </td> <td style="width: 25%; vertical-align: top;"> <input type="checkbox"/> 12 = Argilla/Argillosa  <input type="checkbox"/> 13 = Limo/Limosa  <input checked="" type="checkbox"/> 14 = Sabbia/Sabbiosa  <input type="checkbox"/> 15 = Ghiaia/Ghiosa  <input type="checkbox"/> N.A.         </td> </tr> </table>	<input type="checkbox"/> 1 = Ghiaia <input type="checkbox"/> 2 = Sabbia <input checked="" type="checkbox"/> 3 = Limo <input type="checkbox"/> 4 = Argilla	<input type="checkbox"/> 5 = Molto Grossa <input type="checkbox"/> 6 = Grossa <input type="checkbox"/> 7 = Media <input type="checkbox"/> 8 = Fine <input type="checkbox"/> 9 = Molto fine	<input checked="" type="checkbox"/> 10 = Con <input type="checkbox"/> 11 = Debolmente <input type="checkbox"/> N.A.	<input type="checkbox"/> 12 = Argilla/Argillosa <input type="checkbox"/> 13 = Limo/Limosa <input checked="" type="checkbox"/> 14 = Sabbia/Sabbiosa <input type="checkbox"/> 15 = Ghiaia/Ghiosa <input type="checkbox"/> N.A.
	<input type="checkbox"/> 1 = Ghiaia <input type="checkbox"/> 2 = Sabbia <input checked="" type="checkbox"/> 3 = Limo <input type="checkbox"/> 4 = Argilla	<input type="checkbox"/> 5 = Molto Grossa <input type="checkbox"/> 6 = Grossa <input type="checkbox"/> 7 = Media <input type="checkbox"/> 8 = Fine <input type="checkbox"/> 9 = Molto fine	<input checked="" type="checkbox"/> 10 = Con <input type="checkbox"/> 11 = Debolmente <input type="checkbox"/> N.A.	<input type="checkbox"/> 12 = Argilla/Argillosa <input type="checkbox"/> 13 = Limo/Limosa <input checked="" type="checkbox"/> 14 = Sabbia/Sabbiosa <input type="checkbox"/> 15 = Ghiaia/Ghiosa <input type="checkbox"/> N.A.	
<b><u>Colore:</u></b> _____ Gley1 5/N _____ <b><u>Odore:</u></b> <input type="checkbox"/> 1 = Inodore <input checked="" type="checkbox"/> 2 = Organico <input type="checkbox"/> 3 = Terroso <input type="checkbox"/> 4 = Altro specificare in note <b><u>Grado di idratazione:</u></b> _____ Elevato _____ <b><u>Presenza di frammenti conchigliari:</u></b> <input type="checkbox"/> A <input checked="" type="checkbox"/> P <b><u>Presenza di residui e di materiale organico:</u></b> <input type="checkbox"/> A <input checked="" type="checkbox"/> P <b><u>Presenza di Strutture sedimentologiche:</u></b> <input checked="" type="checkbox"/> A <input type="checkbox"/> P					




Segmento carota (m)	Descrizione della stratigrafia della carota (*)				
1.00 – 2.00	<b>Litologia:</b> <table border="1"><tr><td><input type="checkbox"/> 1 = Ghiaia <input checked="" type="checkbox"/> 2 = Sabbia <input type="checkbox"/> 3 = Limo <input type="checkbox"/> 4 = Argilla</td><td><input type="checkbox"/> 5 = Molto Grossa <input type="checkbox"/> 6 = Grossa <input type="checkbox"/> 7 = Media <input type="checkbox"/> 8 = Fine <input type="checkbox"/> 9 = Molto fine</td><td><input checked="" type="checkbox"/> 10 = Con <input type="checkbox"/> 11 = Debolmente <input type="checkbox"/> N.A.</td><td><input type="checkbox"/> 12 = Argilla/Argillosa <input checked="" type="checkbox"/> 13 = Limo/Limosa <input type="checkbox"/> 14 = Sabbia/Sabbiosa <input type="checkbox"/> 15 = Ghiaia/Ghiosa <input type="checkbox"/> N.A.</td></tr></table>	<input type="checkbox"/> 1 = Ghiaia <input checked="" type="checkbox"/> 2 = Sabbia <input type="checkbox"/> 3 = Limo <input type="checkbox"/> 4 = Argilla	<input type="checkbox"/> 5 = Molto Grossa <input type="checkbox"/> 6 = Grossa <input type="checkbox"/> 7 = Media <input type="checkbox"/> 8 = Fine <input type="checkbox"/> 9 = Molto fine	<input checked="" type="checkbox"/> 10 = Con <input type="checkbox"/> 11 = Debolmente <input type="checkbox"/> N.A.	<input type="checkbox"/> 12 = Argilla/Argillosa <input checked="" type="checkbox"/> 13 = Limo/Limosa <input type="checkbox"/> 14 = Sabbia/Sabbiosa <input type="checkbox"/> 15 = Ghiaia/Ghiosa <input type="checkbox"/> N.A.
	<input type="checkbox"/> 1 = Ghiaia <input checked="" type="checkbox"/> 2 = Sabbia <input type="checkbox"/> 3 = Limo <input type="checkbox"/> 4 = Argilla	<input type="checkbox"/> 5 = Molto Grossa <input type="checkbox"/> 6 = Grossa <input type="checkbox"/> 7 = Media <input type="checkbox"/> 8 = Fine <input type="checkbox"/> 9 = Molto fine	<input checked="" type="checkbox"/> 10 = Con <input type="checkbox"/> 11 = Debolmente <input type="checkbox"/> N.A.	<input type="checkbox"/> 12 = Argilla/Argillosa <input checked="" type="checkbox"/> 13 = Limo/Limosa <input type="checkbox"/> 14 = Sabbia/Sabbiosa <input type="checkbox"/> 15 = Ghiaia/Ghiosa <input type="checkbox"/> N.A.	
<b>Colore:</b> _____ Gley1 5/N _____ <b>Odore:</b> <input type="checkbox"/> 1 = Inodore <input checked="" type="checkbox"/> 2 = Organico <input type="checkbox"/> 3 = Terroso <input type="checkbox"/> 4 = Altro specificare in note <b>Grado di idratazione:</b> _____ Elevato _____ <b>Presenza di frammenti conchigliari:</b> <input type="checkbox"/> A <input checked="" type="checkbox"/> P <b>Presenza di residui e di materiale organico:</b> <input type="checkbox"/> A <input checked="" type="checkbox"/> P <b>Presenza di Strutture sedimentologiche:</b> <input checked="" type="checkbox"/> A <input type="checkbox"/> P					

Note.

(\*) Informazioni richieste: colore (utilizzare le tavole Munsell Soil Color Chart), odore, tipologia dei sedimenti, grado di idratazione, presenza di frammenti conchigliari, presenza di residui e materiale organico, presenza di strutture sedimentologiche. A= Assente P= Presente N.A.= Non applicabile

Tecnico abilitato  
(Dott. Geol. Alessandro Ciulla)

	<b>Scheda attività da campo con carota</b>	DR.19.69 Rev. 0 Pagina 1 di 2
	<b>Matrice campionata: sedimenti marini</b>	

Identificazione Area / Stazione di Campionamento	SP58
Data esecuzione del sondaggio: 15/07/20	Ora esecuzione del sondaggio 11:40
Condizioni meteo: Stato del cielo <input checked="" type="checkbox"/> 1 = Sereno <input type="checkbox"/> 2 = Nuvoloso <input type="checkbox"/> 3 = Coperto <input type="checkbox"/> 4 = Precipitazioni Venti <input checked="" type="checkbox"/> 1 = Deboli <input type="checkbox"/> 2 = Moderati <input type="checkbox"/> 3 = Da deboli a moderati <input type="checkbox"/> 4 = Forti	
Temperatura dell'aria (°C): 36	Temperatura dell'acqua (°C): 24
Coordinate UTM – WGS84: 4503807,01 N - 752339,11 E	Profondità del fondale (m): 8

Segmento carota (m)	Descrizione della stratigrafia della carota (*)				
0 – 0.50	<b><u>Litologia:</u></b> <table border="1" style="width: 100%; border-collapse: collapse;"> <tr> <td style="width: 25%; vertical-align: top;"> <input type="checkbox"/> 1 = Ghiaia  <input checked="" type="checkbox"/> 2 = Sabbia  <input type="checkbox"/> 3 = Limo  <input type="checkbox"/> 4 = Argilla         </td> <td style="width: 25%; vertical-align: top;"> <input type="checkbox"/> 5 = Molto Grossa  <input type="checkbox"/> 6 = Grossa  <input checked="" type="checkbox"/> 7 = Media  <input type="checkbox"/> 8 = Fine  <input type="checkbox"/> 9 = Molto fine         </td> <td style="width: 25%; vertical-align: top;"> <input type="checkbox"/> 10 = Con  <input type="checkbox"/> 11 = Debolmente  <input type="checkbox"/> N.A.         </td> <td style="width: 25%; vertical-align: top;"> <input type="checkbox"/> 12 = Argilla/Argillosa  <input type="checkbox"/> 13 = Limo/Limosa  <input type="checkbox"/> 14 = Sabbia/Sabbiosa  <input type="checkbox"/> 15 = Ghiaia/Ghiosa  <input type="checkbox"/> N.A.         </td> </tr> </table>	<input type="checkbox"/> 1 = Ghiaia <input checked="" type="checkbox"/> 2 = Sabbia <input type="checkbox"/> 3 = Limo <input type="checkbox"/> 4 = Argilla	<input type="checkbox"/> 5 = Molto Grossa <input type="checkbox"/> 6 = Grossa <input checked="" type="checkbox"/> 7 = Media <input type="checkbox"/> 8 = Fine <input type="checkbox"/> 9 = Molto fine	<input type="checkbox"/> 10 = Con <input type="checkbox"/> 11 = Debolmente <input type="checkbox"/> N.A.	<input type="checkbox"/> 12 = Argilla/Argillosa <input type="checkbox"/> 13 = Limo/Limosa <input type="checkbox"/> 14 = Sabbia/Sabbiosa <input type="checkbox"/> 15 = Ghiaia/Ghiosa <input type="checkbox"/> N.A.
	<input type="checkbox"/> 1 = Ghiaia <input checked="" type="checkbox"/> 2 = Sabbia <input type="checkbox"/> 3 = Limo <input type="checkbox"/> 4 = Argilla	<input type="checkbox"/> 5 = Molto Grossa <input type="checkbox"/> 6 = Grossa <input checked="" type="checkbox"/> 7 = Media <input type="checkbox"/> 8 = Fine <input type="checkbox"/> 9 = Molto fine	<input type="checkbox"/> 10 = Con <input type="checkbox"/> 11 = Debolmente <input type="checkbox"/> N.A.	<input type="checkbox"/> 12 = Argilla/Argillosa <input type="checkbox"/> 13 = Limo/Limosa <input type="checkbox"/> 14 = Sabbia/Sabbiosa <input type="checkbox"/> 15 = Ghiaia/Ghiosa <input type="checkbox"/> N.A.	
<b><u>Colore:</u></b> _____ Gley1 4/N _____ <b><u>Odore:</u></b> <input type="checkbox"/> 1 = Inodore <input checked="" type="checkbox"/> 2 = Organico <input type="checkbox"/> 3 = Terroso <input type="checkbox"/> 4 = Altro specificare in note <b><u>Grado di idratazione:</u></b> _____ Elevato _____ <b><u>Presenza di frammenti conchigliari:</u></b> <input type="checkbox"/> A <input checked="" type="checkbox"/> P <b><u>Presenza di residui e di materiale organico:</u></b> <input type="checkbox"/> A <input checked="" type="checkbox"/> P <b><u>Presenza di Strutture sedimentologiche:</u></b> <input checked="" type="checkbox"/> A <input type="checkbox"/> P					
0.50 – 1.00	<b><u>Litologia:</u></b> <table border="1" style="width: 100%; border-collapse: collapse;"> <tr> <td style="width: 25%; vertical-align: top;"> <input type="checkbox"/> 1 = Ghiaia  <input checked="" type="checkbox"/> 2 = Sabbia  <input type="checkbox"/> 3 = Limo  <input type="checkbox"/> 4 = Argilla         </td> <td style="width: 25%; vertical-align: top;"> <input type="checkbox"/> 5 = Molto Grossa  <input type="checkbox"/> 6 = Grossa  <input checked="" type="checkbox"/> 7 = Media  <input checked="" type="checkbox"/> 8 = Fine  <input type="checkbox"/> 9 = Molto fine         </td> <td style="width: 25%; vertical-align: top;"> <input type="checkbox"/> 10 = Con  <input type="checkbox"/> 11 = Debolmente  <input type="checkbox"/> N.A.         </td> <td style="width: 25%; vertical-align: top;"> <input type="checkbox"/> 12 = Argilla/Argillosa  <input type="checkbox"/> 13 = Limo/Limosa  <input type="checkbox"/> 14 = Sabbia/Sabbiosa  <input type="checkbox"/> 15 = Ghiaia/Ghiosa  <input type="checkbox"/> N.A.         </td> </tr> </table>	<input type="checkbox"/> 1 = Ghiaia <input checked="" type="checkbox"/> 2 = Sabbia <input type="checkbox"/> 3 = Limo <input type="checkbox"/> 4 = Argilla	<input type="checkbox"/> 5 = Molto Grossa <input type="checkbox"/> 6 = Grossa <input checked="" type="checkbox"/> 7 = Media <input checked="" type="checkbox"/> 8 = Fine <input type="checkbox"/> 9 = Molto fine	<input type="checkbox"/> 10 = Con <input type="checkbox"/> 11 = Debolmente <input type="checkbox"/> N.A.	<input type="checkbox"/> 12 = Argilla/Argillosa <input type="checkbox"/> 13 = Limo/Limosa <input type="checkbox"/> 14 = Sabbia/Sabbiosa <input type="checkbox"/> 15 = Ghiaia/Ghiosa <input type="checkbox"/> N.A.
	<input type="checkbox"/> 1 = Ghiaia <input checked="" type="checkbox"/> 2 = Sabbia <input type="checkbox"/> 3 = Limo <input type="checkbox"/> 4 = Argilla	<input type="checkbox"/> 5 = Molto Grossa <input type="checkbox"/> 6 = Grossa <input checked="" type="checkbox"/> 7 = Media <input checked="" type="checkbox"/> 8 = Fine <input type="checkbox"/> 9 = Molto fine	<input type="checkbox"/> 10 = Con <input type="checkbox"/> 11 = Debolmente <input type="checkbox"/> N.A.	<input type="checkbox"/> 12 = Argilla/Argillosa <input type="checkbox"/> 13 = Limo/Limosa <input type="checkbox"/> 14 = Sabbia/Sabbiosa <input type="checkbox"/> 15 = Ghiaia/Ghiosa <input type="checkbox"/> N.A.	
<b><u>Colore:</u></b> _____ Gley1 5/N _____ <b><u>Odore:</u></b> <input type="checkbox"/> 1 = Inodore <input checked="" type="checkbox"/> 2 = Organico <input type="checkbox"/> 3 = Terroso <input type="checkbox"/> 4 = Altro specificare in note <b><u>Grado di idratazione:</u></b> _____ Medio - Elevato _____ <b><u>Presenza di frammenti conchigliari:</u></b> <input type="checkbox"/> A <input checked="" type="checkbox"/> P <b><u>Presenza di residui e di materiale organico:</u></b> <input type="checkbox"/> A <input checked="" type="checkbox"/> P <b><u>Presenza di Strutture sedimentologiche:</u></b> <input checked="" type="checkbox"/> A <input type="checkbox"/> P					




Segmento carota (m)	Descrizione della stratigrafia della carota (*)				
1.00 – 1.20	<b>Litologia:</b> <table border="1"><tr><td><input type="checkbox"/> 1 = Ghiaia <input type="checkbox"/> 2 = Sabbia <input checked="" type="checkbox"/> 3 = Limo <input type="checkbox"/> 4 = Argilla</td><td><input type="checkbox"/> 5 = Molto Grossa <input type="checkbox"/> 6 = Grossa <input type="checkbox"/> 7 = Media <input type="checkbox"/> 8 = Fine <input type="checkbox"/> 9 = Molto fine</td><td><input type="checkbox"/> 10 = Con <input type="checkbox"/> 11 = Debolmente <input type="checkbox"/> N.A.</td><td><input type="checkbox"/> 12 = Argilla/Argillosa <input type="checkbox"/> 13 = Limo/Limosa <input type="checkbox"/> 14 = Sabbia/Sabbiosa <input type="checkbox"/> 15 = Ghiaia/Ghiaiosa <input type="checkbox"/> N.A.</td></tr></table>	<input type="checkbox"/> 1 = Ghiaia <input type="checkbox"/> 2 = Sabbia <input checked="" type="checkbox"/> 3 = Limo <input type="checkbox"/> 4 = Argilla	<input type="checkbox"/> 5 = Molto Grossa <input type="checkbox"/> 6 = Grossa <input type="checkbox"/> 7 = Media <input type="checkbox"/> 8 = Fine <input type="checkbox"/> 9 = Molto fine	<input type="checkbox"/> 10 = Con <input type="checkbox"/> 11 = Debolmente <input type="checkbox"/> N.A.	<input type="checkbox"/> 12 = Argilla/Argillosa <input type="checkbox"/> 13 = Limo/Limosa <input type="checkbox"/> 14 = Sabbia/Sabbiosa <input type="checkbox"/> 15 = Ghiaia/Ghiaiosa <input type="checkbox"/> N.A.
	<input type="checkbox"/> 1 = Ghiaia <input type="checkbox"/> 2 = Sabbia <input checked="" type="checkbox"/> 3 = Limo <input type="checkbox"/> 4 = Argilla	<input type="checkbox"/> 5 = Molto Grossa <input type="checkbox"/> 6 = Grossa <input type="checkbox"/> 7 = Media <input type="checkbox"/> 8 = Fine <input type="checkbox"/> 9 = Molto fine	<input type="checkbox"/> 10 = Con <input type="checkbox"/> 11 = Debolmente <input type="checkbox"/> N.A.	<input type="checkbox"/> 12 = Argilla/Argillosa <input type="checkbox"/> 13 = Limo/Limosa <input type="checkbox"/> 14 = Sabbia/Sabbiosa <input type="checkbox"/> 15 = Ghiaia/Ghiaiosa <input type="checkbox"/> N.A.	
<p><b>Colore:</b> _____ Gley1 3/N _____</p> <p><b>Odore:</b> <input type="checkbox"/> 1 = Inodore <input checked="" type="checkbox"/> 2 = Organico <input type="checkbox"/> 3 = Terroso <input type="checkbox"/> 4 = Altro specificare in note</p> <p><b>Grado di idratazione:</b> _____ Elevato _____</p> <p><b>Presenza di frammenti conchigliari:</b> <input type="checkbox"/> A <input checked="" type="checkbox"/> P</p> <p><b>Presenza di residui e di materiale organico:</b> <input type="checkbox"/> A <input checked="" type="checkbox"/> P</p> <p><b>Presenza di Strutture sedimentologiche:</b> <input checked="" type="checkbox"/> A <input type="checkbox"/> P</p>					
1.20 -2.00	<b>Litologia:</b> <table border="1"><tr><td><input type="checkbox"/> 1 = Ghiaia <input checked="" type="checkbox"/> 2 = Sabbia <input type="checkbox"/> 3 = Limo <input type="checkbox"/> 4 = Argilla</td><td><input type="checkbox"/> 5 = Molto Grossa <input checked="" type="checkbox"/> 6 = Grossa <input type="checkbox"/> 7 = Media <input type="checkbox"/> 8 = Fine <input type="checkbox"/> 9 = Molto fine</td><td><input type="checkbox"/> 10 = Con <input checked="" type="checkbox"/> 11 = Debolmente <input type="checkbox"/> N.A.</td><td><input type="checkbox"/> 12 = Argilla/Argillosa <input type="checkbox"/> 13 = Limo/Limosa <input type="checkbox"/> 14 = Sabbia/Sabbiosa <input checked="" type="checkbox"/> 15 = Ghiaia/Ghiaiosa <input type="checkbox"/> N.A.</td></tr></table>	<input type="checkbox"/> 1 = Ghiaia <input checked="" type="checkbox"/> 2 = Sabbia <input type="checkbox"/> 3 = Limo <input type="checkbox"/> 4 = Argilla	<input type="checkbox"/> 5 = Molto Grossa <input checked="" type="checkbox"/> 6 = Grossa <input type="checkbox"/> 7 = Media <input type="checkbox"/> 8 = Fine <input type="checkbox"/> 9 = Molto fine	<input type="checkbox"/> 10 = Con <input checked="" type="checkbox"/> 11 = Debolmente <input type="checkbox"/> N.A.	<input type="checkbox"/> 12 = Argilla/Argillosa <input type="checkbox"/> 13 = Limo/Limosa <input type="checkbox"/> 14 = Sabbia/Sabbiosa <input checked="" type="checkbox"/> 15 = Ghiaia/Ghiaiosa <input type="checkbox"/> N.A.
	<input type="checkbox"/> 1 = Ghiaia <input checked="" type="checkbox"/> 2 = Sabbia <input type="checkbox"/> 3 = Limo <input type="checkbox"/> 4 = Argilla	<input type="checkbox"/> 5 = Molto Grossa <input checked="" type="checkbox"/> 6 = Grossa <input type="checkbox"/> 7 = Media <input type="checkbox"/> 8 = Fine <input type="checkbox"/> 9 = Molto fine	<input type="checkbox"/> 10 = Con <input checked="" type="checkbox"/> 11 = Debolmente <input type="checkbox"/> N.A.	<input type="checkbox"/> 12 = Argilla/Argillosa <input type="checkbox"/> 13 = Limo/Limosa <input type="checkbox"/> 14 = Sabbia/Sabbiosa <input checked="" type="checkbox"/> 15 = Ghiaia/Ghiaiosa <input type="checkbox"/> N.A.	
<p><b>Colore:</b> _____ Gley1 7/N _____</p> <p><b>Odore:</b> <input type="checkbox"/> 1 = Inodore <input checked="" type="checkbox"/> 2 = Organico <input type="checkbox"/> 3 = Terroso <input type="checkbox"/> 4 = Altro specificare in note</p> <p><b>Grado di idratazione:</b> _____ Medio _____</p> <p><b>Presenza di frammenti conchigliari:</b> <input type="checkbox"/> A <input checked="" type="checkbox"/> P</p> <p><b>Presenza di residui e di materiale organico:</b> <input checked="" type="checkbox"/> A <input type="checkbox"/> P</p> <p><b>Presenza di Strutture sedimentologiche:</b> <input checked="" type="checkbox"/> A <input type="checkbox"/> P</p>					

Note.

(\*) Informazioni richieste: colore (utilizzare le tavole Munsell Soil Color Chart), odore, tipologia dei sedimenti, grado di idratazione, presenza di frammenti conchigliari, presenza di residui e materiale organico, presenza di strutture sedimentologiche. A= Assente P= Presente N.A.= Non applicabile

Tecnico abilitato  
(Dott. Geol. Alessandro Ciulla)

	<b>Scheda attività da campo con carota</b>	DR.19.69 Rev. 0 Pagina 1 di 2
	<b>Matrice campionata: sedimenti marini</b>	

Identificazione Area / Stazione di Campionamento	SP59
Data esecuzione del sondaggio: 12/07/20	Ora esecuzione del sondaggio: 12:30
Condizioni meteo: Stato del cielo <input checked="" type="checkbox"/> 1 = Sereno <input type="checkbox"/> 2 = Nuvoloso <input type="checkbox"/> 3 = Coperto <input type="checkbox"/> 4 = Precipitazioni Venti <input checked="" type="checkbox"/> 1 = Deboli <input type="checkbox"/> 2 = Moderati <input type="checkbox"/> 3 = Da deboli a moderati <input type="checkbox"/> 4 = Forti	
Temperatura dell'aria (°C): 34	Temperatura dell'acqua (°C): 23
Coordinate UTM – WGS84: 4503836,42 N - 752434,69 E	Profondità del fondale (m): 7

Segmento carota (m)	Descrizione della stratigrafia della carota (*)				
0 – 0.90	<b><u>Litologia:</u></b> <table border="1" style="width: 100%; border-collapse: collapse;"> <tr> <td style="width: 25%; vertical-align: top;"> <input type="checkbox"/> 1 = Ghiaia  <input checked="" type="checkbox"/> 2 = Sabbia  <input type="checkbox"/> 3 = Limo  <input type="checkbox"/> 4 = Argilla         </td> <td style="width: 25%; vertical-align: top;"> <input type="checkbox"/> 5 = Molto Grossa  <input type="checkbox"/> 6 = Grossa  <input type="checkbox"/> 7 = Media  <input checked="" type="checkbox"/> 8 = Fine  <input type="checkbox"/> 9 = Molto fine         </td> <td style="width: 25%; vertical-align: top;"> <input type="checkbox"/> 10 = Con  <input type="checkbox"/> 11 = Debolmente  <input type="checkbox"/> N.A.         </td> <td style="width: 25%; vertical-align: top;"> <input type="checkbox"/> 12 = Argilla/Argillosa  <input type="checkbox"/> 13 = Limo/Limosa  <input type="checkbox"/> 14 = Sabbia/Sabbiosa  <input type="checkbox"/> 15 = Ghiaia/Ghiaiiosa  <input type="checkbox"/> N.A.         </td> </tr> </table>	<input type="checkbox"/> 1 = Ghiaia <input checked="" type="checkbox"/> 2 = Sabbia <input type="checkbox"/> 3 = Limo <input type="checkbox"/> 4 = Argilla	<input type="checkbox"/> 5 = Molto Grossa <input type="checkbox"/> 6 = Grossa <input type="checkbox"/> 7 = Media <input checked="" type="checkbox"/> 8 = Fine <input type="checkbox"/> 9 = Molto fine	<input type="checkbox"/> 10 = Con <input type="checkbox"/> 11 = Debolmente <input type="checkbox"/> N.A.	<input type="checkbox"/> 12 = Argilla/Argillosa <input type="checkbox"/> 13 = Limo/Limosa <input type="checkbox"/> 14 = Sabbia/Sabbiosa <input type="checkbox"/> 15 = Ghiaia/Ghiaiiosa <input type="checkbox"/> N.A.
	<input type="checkbox"/> 1 = Ghiaia <input checked="" type="checkbox"/> 2 = Sabbia <input type="checkbox"/> 3 = Limo <input type="checkbox"/> 4 = Argilla	<input type="checkbox"/> 5 = Molto Grossa <input type="checkbox"/> 6 = Grossa <input type="checkbox"/> 7 = Media <input checked="" type="checkbox"/> 8 = Fine <input type="checkbox"/> 9 = Molto fine	<input type="checkbox"/> 10 = Con <input type="checkbox"/> 11 = Debolmente <input type="checkbox"/> N.A.	<input type="checkbox"/> 12 = Argilla/Argillosa <input type="checkbox"/> 13 = Limo/Limosa <input type="checkbox"/> 14 = Sabbia/Sabbiosa <input type="checkbox"/> 15 = Ghiaia/Ghiaiiosa <input type="checkbox"/> N.A.	
<b><u>Colore:</u></b> ___ Gley1 6/N _____ <b><u>Odore:</u></b> <input type="checkbox"/> 1 = Inodore <input checked="" type="checkbox"/> 2 = Organico <input type="checkbox"/> 3 = Terroso <input type="checkbox"/> 4 = Altro specificare in note <b><u>Grado di idratazione:</u></b> _____ Medio _____ <b><u>Presenza di frammenti conchigliari:</u></b> <input type="checkbox"/> A <input checked="" type="checkbox"/> P <b><u>Presenza di residui e di materiale organico:</u></b> <input type="checkbox"/> A <input checked="" type="checkbox"/> P <b><u>Presenza di Strutture sedimentologiche:</u></b> <input checked="" type="checkbox"/> A <input type="checkbox"/> P					
0.90 – 1.30	<b><u>Litologia:</u></b> <table border="1" style="width: 100%; border-collapse: collapse;"> <tr> <td style="width: 25%; vertical-align: top;"> <input type="checkbox"/> 1 = Ghiaia  <input type="checkbox"/> 2 = Sabbia  <input checked="" type="checkbox"/> 3 = Limo  <input type="checkbox"/> 4 = Argilla         </td> <td style="width: 25%; vertical-align: top;"> <input type="checkbox"/> 5 = Molto Grossa  <input type="checkbox"/> 6 = Grossa  <input type="checkbox"/> 7 = Media  <input type="checkbox"/> 8 = Fine  <input type="checkbox"/> 9 = Molto fine         </td> <td style="width: 25%; vertical-align: top;"> <input checked="" type="checkbox"/> 10 = Con  <input type="checkbox"/> 11 = Debolmente  <input type="checkbox"/> N.A.         </td> <td style="width: 25%; vertical-align: top;"> <input type="checkbox"/> 12 = Argilla/Argillosa  <input type="checkbox"/> 13 = Limo/Limosa  <input checked="" type="checkbox"/> 14 = Sabbia/Sabbiosa  <input type="checkbox"/> 15 = Ghiaia/Ghiaiiosa  <input type="checkbox"/> N.A.         </td> </tr> </table>	<input type="checkbox"/> 1 = Ghiaia <input type="checkbox"/> 2 = Sabbia <input checked="" type="checkbox"/> 3 = Limo <input type="checkbox"/> 4 = Argilla	<input type="checkbox"/> 5 = Molto Grossa <input type="checkbox"/> 6 = Grossa <input type="checkbox"/> 7 = Media <input type="checkbox"/> 8 = Fine <input type="checkbox"/> 9 = Molto fine	<input checked="" type="checkbox"/> 10 = Con <input type="checkbox"/> 11 = Debolmente <input type="checkbox"/> N.A.	<input type="checkbox"/> 12 = Argilla/Argillosa <input type="checkbox"/> 13 = Limo/Limosa <input checked="" type="checkbox"/> 14 = Sabbia/Sabbiosa <input type="checkbox"/> 15 = Ghiaia/Ghiaiiosa <input type="checkbox"/> N.A.
	<input type="checkbox"/> 1 = Ghiaia <input type="checkbox"/> 2 = Sabbia <input checked="" type="checkbox"/> 3 = Limo <input type="checkbox"/> 4 = Argilla	<input type="checkbox"/> 5 = Molto Grossa <input type="checkbox"/> 6 = Grossa <input type="checkbox"/> 7 = Media <input type="checkbox"/> 8 = Fine <input type="checkbox"/> 9 = Molto fine	<input checked="" type="checkbox"/> 10 = Con <input type="checkbox"/> 11 = Debolmente <input type="checkbox"/> N.A.	<input type="checkbox"/> 12 = Argilla/Argillosa <input type="checkbox"/> 13 = Limo/Limosa <input checked="" type="checkbox"/> 14 = Sabbia/Sabbiosa <input type="checkbox"/> 15 = Ghiaia/Ghiaiiosa <input type="checkbox"/> N.A.	
<b><u>Colore:</u></b> ___ Gley1 5/N _____ <b><u>Odore:</u></b> <input type="checkbox"/> 1 = Inodore <input checked="" type="checkbox"/> 2 = Organico <input type="checkbox"/> 3 = Terroso <input type="checkbox"/> 4 = Altro specificare in note <b><u>Grado di idratazione:</u></b> _____ Medio - Elevato _____ <b><u>Presenza di frammenti conchigliari:</u></b> <input type="checkbox"/> A <input checked="" type="checkbox"/> P <b><u>Presenza di residui e di materiale organico:</u></b> <input type="checkbox"/> A <input checked="" type="checkbox"/> P <b><u>Presenza di Strutture sedimentologiche:</u></b> <input checked="" type="checkbox"/> A <input type="checkbox"/> P					




Segmento carota (m)	Descrizione della stratigrafia della carota (*)				
1.30-2.00	<b>Litologia:</b> <table border="1"><tr><td><input type="checkbox"/> 1 = Ghiaia <input checked="" type="checkbox"/> 2 = Sabbia <input type="checkbox"/> 3 = Limo <input type="checkbox"/> 4 = Argilla</td><td><input type="checkbox"/> 5 = Molto Grossa <input type="checkbox"/> 6 = Grossa <input type="checkbox"/> 7 = Media <input type="checkbox"/> 8 = Fine <input type="checkbox"/> 9 = Molto fine</td><td><input checked="" type="checkbox"/> 10 = Con <input type="checkbox"/> 11 = Debolmente <input type="checkbox"/> N.A.</td><td><input type="checkbox"/> 12 = Argilla/Argillosa <input checked="" type="checkbox"/> 13 = Limo/Limosa <input type="checkbox"/> 14 = Sabbia/Sabbiosa <input type="checkbox"/> 15 = Ghiaia/Ghiosa <input type="checkbox"/> N.A.</td></tr></table>	<input type="checkbox"/> 1 = Ghiaia <input checked="" type="checkbox"/> 2 = Sabbia <input type="checkbox"/> 3 = Limo <input type="checkbox"/> 4 = Argilla	<input type="checkbox"/> 5 = Molto Grossa <input type="checkbox"/> 6 = Grossa <input type="checkbox"/> 7 = Media <input type="checkbox"/> 8 = Fine <input type="checkbox"/> 9 = Molto fine	<input checked="" type="checkbox"/> 10 = Con <input type="checkbox"/> 11 = Debolmente <input type="checkbox"/> N.A.	<input type="checkbox"/> 12 = Argilla/Argillosa <input checked="" type="checkbox"/> 13 = Limo/Limosa <input type="checkbox"/> 14 = Sabbia/Sabbiosa <input type="checkbox"/> 15 = Ghiaia/Ghiosa <input type="checkbox"/> N.A.
	<input type="checkbox"/> 1 = Ghiaia <input checked="" type="checkbox"/> 2 = Sabbia <input type="checkbox"/> 3 = Limo <input type="checkbox"/> 4 = Argilla	<input type="checkbox"/> 5 = Molto Grossa <input type="checkbox"/> 6 = Grossa <input type="checkbox"/> 7 = Media <input type="checkbox"/> 8 = Fine <input type="checkbox"/> 9 = Molto fine	<input checked="" type="checkbox"/> 10 = Con <input type="checkbox"/> 11 = Debolmente <input type="checkbox"/> N.A.	<input type="checkbox"/> 12 = Argilla/Argillosa <input checked="" type="checkbox"/> 13 = Limo/Limosa <input type="checkbox"/> 14 = Sabbia/Sabbiosa <input type="checkbox"/> 15 = Ghiaia/Ghiosa <input type="checkbox"/> N.A.	
<p><b>Colore:</b> <u>Gley1 4/N</u></p> <p><b>Odore:</b> <input type="checkbox"/> 1 = Inodore <input checked="" type="checkbox"/> 2 = Organico <input type="checkbox"/> 3 = Terroso <input type="checkbox"/> 4 = Altro specificare in note</p> <p><b>Grado di idratazione:</b> <u>Medio - Elevato</u></p> <p><b>Presenza di frammenti conchigliari:</b> <input type="checkbox"/> A <input checked="" type="checkbox"/> P</p> <p><b>Presenza di residui e di materiale organico:</b> <input type="checkbox"/> A <input checked="" type="checkbox"/> P</p> <p><b>Presenza di Strutture sedimentologiche:</b> <input checked="" type="checkbox"/> A <input type="checkbox"/> P</p>					

Note.

(\*) Informazioni richieste: colore (utilizzare le tavole Munsell Soil Color Chart), odore, tipologia dei sedimenti, grado di idratazione, presenza di frammenti conchigliari, presenza di residui e materiale organico, presenza di strutture sedimentologiche. A= Assente P= Presente N.A.= Non applicabile

Tecnico abilitato  
(Dott. Geol. Alessandro Ciulla)

	<b>Scheda attività da campo con carota</b>	DR.19.69 Rev. 0 Pagina 1 di 2
	<b>Matrice campionata: sedimenti marini</b>	

Identificazione Area / Stazione di Campionamento	SP60
Data esecuzione del sondaggio: 12/07/20	Ora esecuzione del sondaggio: 13:30
Condizioni meteo: Stato del cielo <input checked="" type="checkbox"/> 1 = Sereno <input type="checkbox"/> 2 = Nuvoloso <input type="checkbox"/> 3 = Coperto <input type="checkbox"/> 4 = Precipitazioni Venti <input checked="" type="checkbox"/> 1 = Deboli <input type="checkbox"/> 2 = Moderati <input type="checkbox"/> 3 = Da deboli a moderati <input type="checkbox"/> 4 = Forti	
Temperatura dell'aria (°C): 34	Temperatura dell'acqua (°C): 23
Coordinate UTM – WGS84: 4503740,85 N - 752464,11 E	Profondità del fondale (m): 5

Segmento carota (m)	Descrizione della stratigrafia della carota (*)				
0 – 1.00	<b><u>Litologia:</u></b> <table border="1" style="width: 100%; border-collapse: collapse;"> <tr> <td style="width: 25%; vertical-align: top;"> <input type="checkbox"/> 1 = Ghiaia  <input checked="" type="checkbox"/> 2 = Sabbia  <input type="checkbox"/> 3 = Limo  <input type="checkbox"/> 4 = Argilla         </td> <td style="width: 25%; vertical-align: top;"> <input type="checkbox"/> 5 = Molto Grossa  <input type="checkbox"/> 6 = Grossa  <input type="checkbox"/> 7 = Media  <input checked="" type="checkbox"/> 8 = Fine  <input type="checkbox"/> 9 = Molto fine         </td> <td style="width: 25%; vertical-align: top;"> <input checked="" type="checkbox"/> 10 = Con  <input type="checkbox"/> 11 = Debolmente  <input type="checkbox"/> N.A.         </td> <td style="width: 25%; vertical-align: top;"> <input type="checkbox"/> 12 = Argilla/Argillosa  <input checked="" type="checkbox"/> 13 = Limo/Limosa  <input type="checkbox"/> 14 = Sabbia/Sabbiosa  <input type="checkbox"/> 15 = Ghiaia/Ghiaiiosa  <input type="checkbox"/> N.A.         </td> </tr> </table>	<input type="checkbox"/> 1 = Ghiaia <input checked="" type="checkbox"/> 2 = Sabbia <input type="checkbox"/> 3 = Limo <input type="checkbox"/> 4 = Argilla	<input type="checkbox"/> 5 = Molto Grossa <input type="checkbox"/> 6 = Grossa <input type="checkbox"/> 7 = Media <input checked="" type="checkbox"/> 8 = Fine <input type="checkbox"/> 9 = Molto fine	<input checked="" type="checkbox"/> 10 = Con <input type="checkbox"/> 11 = Debolmente <input type="checkbox"/> N.A.	<input type="checkbox"/> 12 = Argilla/Argillosa <input checked="" type="checkbox"/> 13 = Limo/Limosa <input type="checkbox"/> 14 = Sabbia/Sabbiosa <input type="checkbox"/> 15 = Ghiaia/Ghiaiiosa <input type="checkbox"/> N.A.
	<input type="checkbox"/> 1 = Ghiaia <input checked="" type="checkbox"/> 2 = Sabbia <input type="checkbox"/> 3 = Limo <input type="checkbox"/> 4 = Argilla	<input type="checkbox"/> 5 = Molto Grossa <input type="checkbox"/> 6 = Grossa <input type="checkbox"/> 7 = Media <input checked="" type="checkbox"/> 8 = Fine <input type="checkbox"/> 9 = Molto fine	<input checked="" type="checkbox"/> 10 = Con <input type="checkbox"/> 11 = Debolmente <input type="checkbox"/> N.A.	<input type="checkbox"/> 12 = Argilla/Argillosa <input checked="" type="checkbox"/> 13 = Limo/Limosa <input type="checkbox"/> 14 = Sabbia/Sabbiosa <input type="checkbox"/> 15 = Ghiaia/Ghiaiiosa <input type="checkbox"/> N.A.	
<b><u>Colore:</u></b> ___ Gley1 6/N _____ <b><u>Odore:</u></b> <input type="checkbox"/> 1 = Inodore <input checked="" type="checkbox"/> 2 = Organico <input type="checkbox"/> 3 = Terroso <input type="checkbox"/> 4 = Altro specificare in note <b><u>Grado di idratazione:</u></b> _____ Medio _____ <b><u>Presenza di frammenti conchigliari:</u></b> <input type="checkbox"/> A <input checked="" type="checkbox"/> P <b><u>Presenza di residui e di materiale organico:</u></b> <input type="checkbox"/> A <input checked="" type="checkbox"/> P <b><u>Presenza di Strutture sedimentologiche:</u></b> <input checked="" type="checkbox"/> A <input type="checkbox"/> P					
1.00 – 1.50	<b><u>Litologia:</u></b> <table border="1" style="width: 100%; border-collapse: collapse;"> <tr> <td style="width: 25%; vertical-align: top;"> <input type="checkbox"/> 1 = Ghiaia  <input checked="" type="checkbox"/> 2 = Sabbia  <input type="checkbox"/> 3 = Limo  <input type="checkbox"/> 4 = Argilla         </td> <td style="width: 25%; vertical-align: top;"> <input type="checkbox"/> 5 = Molto Grossa  <input type="checkbox"/> 6 = Grossa  <input checked="" type="checkbox"/> 7 = Media  <input type="checkbox"/> 8 = Fine  <input type="checkbox"/> 9 = Molto fine         </td> <td style="width: 25%; vertical-align: top;"> <input type="checkbox"/> 10 = Con  <input type="checkbox"/> 11 = Debolmente  <input type="checkbox"/> N.A.         </td> <td style="width: 25%; vertical-align: top;"> <input type="checkbox"/> 12 = Argilla/Argillosa  <input type="checkbox"/> 13 = Limo/Limosa  <input type="checkbox"/> 14 = Sabbia/Sabbiosa  <input type="checkbox"/> 15 = Ghiaia/Ghiaiiosa  <input type="checkbox"/> N.A.         </td> </tr> </table>	<input type="checkbox"/> 1 = Ghiaia <input checked="" type="checkbox"/> 2 = Sabbia <input type="checkbox"/> 3 = Limo <input type="checkbox"/> 4 = Argilla	<input type="checkbox"/> 5 = Molto Grossa <input type="checkbox"/> 6 = Grossa <input checked="" type="checkbox"/> 7 = Media <input type="checkbox"/> 8 = Fine <input type="checkbox"/> 9 = Molto fine	<input type="checkbox"/> 10 = Con <input type="checkbox"/> 11 = Debolmente <input type="checkbox"/> N.A.	<input type="checkbox"/> 12 = Argilla/Argillosa <input type="checkbox"/> 13 = Limo/Limosa <input type="checkbox"/> 14 = Sabbia/Sabbiosa <input type="checkbox"/> 15 = Ghiaia/Ghiaiiosa <input type="checkbox"/> N.A.
	<input type="checkbox"/> 1 = Ghiaia <input checked="" type="checkbox"/> 2 = Sabbia <input type="checkbox"/> 3 = Limo <input type="checkbox"/> 4 = Argilla	<input type="checkbox"/> 5 = Molto Grossa <input type="checkbox"/> 6 = Grossa <input checked="" type="checkbox"/> 7 = Media <input type="checkbox"/> 8 = Fine <input type="checkbox"/> 9 = Molto fine	<input type="checkbox"/> 10 = Con <input type="checkbox"/> 11 = Debolmente <input type="checkbox"/> N.A.	<input type="checkbox"/> 12 = Argilla/Argillosa <input type="checkbox"/> 13 = Limo/Limosa <input type="checkbox"/> 14 = Sabbia/Sabbiosa <input type="checkbox"/> 15 = Ghiaia/Ghiaiiosa <input type="checkbox"/> N.A.	
<b><u>Colore:</u></b> ___ Gley1 5/N _____ <b><u>Odore:</u></b> <input type="checkbox"/> 1 = Inodore <input checked="" type="checkbox"/> 2 = Organico <input type="checkbox"/> 3 = Terroso <input type="checkbox"/> 4 = Altro specificare in note <b><u>Grado di idratazione:</u></b> _____ Medio _____ <b><u>Presenza di frammenti conchigliari:</u></b> <input type="checkbox"/> A <input checked="" type="checkbox"/> P <b><u>Presenza di residui e di materiale organico:</u></b> <input type="checkbox"/> A <input checked="" type="checkbox"/> P <b><u>Presenza di Strutture sedimentologiche:</u></b> <input checked="" type="checkbox"/> A <input type="checkbox"/> P					





**Chimica**  
**Applicata**  
**Depurazione**  
**Acque S.n.c.**  
*di Filippo Giglio & C.*

## Scheda attività da campo con carota

**Matrice campionata: sedimenti marini**

DR.19.69  
Rev. 0  
Pagina 2 di 2

### Note

*(\*) Informazioni richieste: colore (utilizzare le tavole Munsell Soil Color Chart), odore, tipologia dei sedimenti, grado di idratazione, presenza di frammenti conchigliari, presenza di residui e materiale organico, presenza di strutture sedimentologiche. A= Assente P= Presente N.A.= Non applicabile*

Tecnico abilitato  
(Dott. Geol. Alessandro Ciulla)