LEGENDA

🟦	ASSE LINEA AT 150 KV ESISTENTE
🟥	ASSE LINEA AT 150 KV FUTURA
●	PALO ESISTENTE
●	PALO DA SMANTELLARE
●	PALO FUTURO

Manfro

Dott. Per. Ind. MANFRO MICHELE Albo N° 4478

REVISIONI				
02				
01				
00	07-09-2020	PRIMA EMISSIONE	M. MANFRO	M. MANFRO
N.	DATA	DESCRIZIONE	ELABORATO	APPROVATO

Studio Manfro
Studio Tecnico
dott. p.i. Michele Manfro
Piazza San Gennaro, 3
80040 - TRECASE (NA)

REVISIONI				
Rev.00	07/09/2020	PRIMA EMISSIONE	A. MINERVINO P. BAVARO	G. CIMMINO MARZANO
N.	DATA	DESCRIZIONE	ESAMINATO	ACCETTATO

NUMERO E DATA ORDINE:
MOTIVO DELL'INVIO: ☐ PER ACCETTAZIONE ☐ PER INFORMAZIONE

CODIFICA ELABORATO
DEFX16150B000102

Terna Rete Italia

TITOLO ELABORATO

VARIANTE ALLA LINEA ELETTRICA 150 kV "TERMOLI - RIPALTA"

COROGRAFIA DEI VINCOLI PAESAGGISTICI

Vincoli D-Lgs. 42/04 - Rete Natura 2000, Aree protette e vincolo idrogeologico

Localizzazione del progetto Sensibilità Ambientale

TIPOLOGIA ELABORATO
Disegno
PROGETTO

NOME DEL FILE	SCALA CAD	FORMATO	SCALA	FOGLIO
DEFX16150B000102_00.dwg	1 unità = 1	600x4500	1:25000 / 1:10000	01 / 01

Questo documento contiene informazioni di proprietà Terna Rete Italia S.p.A. e deve essere utilizzato esclusivamente dal destinatario in relazione alle finalità per le quali è stato ricevuto. E' vietata qualsiasi forma di riproduzione o di divulgazione senza l'esplicito consenso di Terna Rete Italia S.p.A.

This document contains information proprietary to Terna Rete Italia S.p.A. and it will have to be used exclusively for the purposes for which it has been furnished. Whichever shape of spreading or reproduction without the written permission of Terna Rete Italia S.p.A. is prohibit.

▭	Area di Studio (buffer 5 km)

LEGENDA VINCOLI SITAP

▨	VINCOLI D.Lgs. 42/2004 artt. 136 e 157 zone di importanza storica, culturale o archeologica
▨	VINCOLI D.Lgs. 42/2004 art. 142 Aree di rispetto di 150 metri dalle sponde dei fiumi, torrenti e corsi d'acqua iscritti negli elenchi delle Acque Pubbliche, e di 300 metri dalla linea di battigia costiera del mare e dei laghi, vincolate ai sensi dell'art.142 c. 1 lett. a), b), c) del Codice
▨	VINCOLI D.Lgs. 42/2004 art. 142 Parchi e riserve nazionali o regionali vincolati ai sensi dell'art. 142 c. 1 lett. f) del Codice, più restanti tipologie di area naturale protetta (livello fornito dal Ministero dell'Ambiente)
▨	VINCOLI D.Lgs. 42/2004 art. 142 Aree boscate acquisite dalle carte di uso del suolo disponibili al 1987 (acquisite per ogni regione in base alle cartografie disponibili), tutelate ai sensi dell'art. 142 c. 1 lettera g) del Codice

LEGENDA VINCOLI PCN MINAMBIENTE

▨	VINCOLI SIC/ZSC – Siti d'importanza Comunitaria / Zona Speciale di Conservazione
▨	VINCOLI ZPS – Zone di Protezione Speciale
▨	VINCOLI IBA – Aree importanti per l'avifauna

LEGENDA VINCOLO IDROGEOLOGICO

▨	VINCOLO IDROGEOLOGICO

COROGRAFIA
SCALA

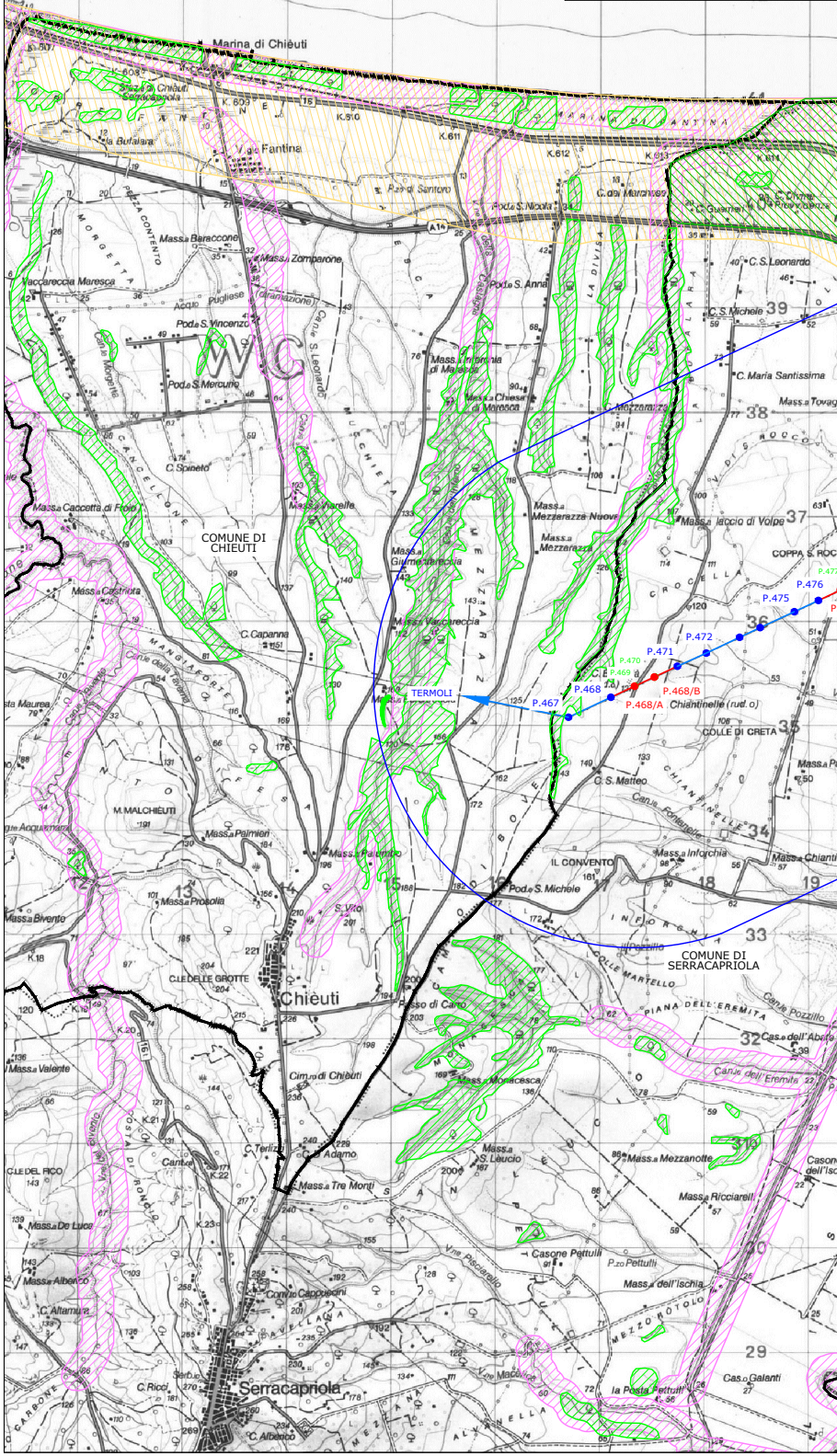

Marina di Chièuti
Staz.e di Chieuti Serracapriola
K.609
K.610
K.611
K.612
K.613
K.614
V.gia Fantina
la Bufalara
A14
Masseria Baraccone
Mass.a Zomparone
Vaccareccia Maresca
Pod.a S. Vincenzo
Pod.a S. Mercurio
C. Spineto
Mass.a Caccetta di Frolo
Mass.a Castriota
C. Capanna
COMUNE DI CHIEUTI
M. MALCHIEUTI
Mass.a Palmieri
Mass.a Prosolia
Mass.a Bivento
Mass.a Valente
C.LE DELLE GROTTE
Chieuti
Cimitero di Chieuti
Mass.a Tre Monti
Mass.a Albanco
C. Altamura
Serracapriola
C. Ricci
C. Alberico
C. Mezzeranze
Mass.a Mezzerazze Nuova
Mass.a Mezzerazza
Mass.a Giumentareccia
Mass.a Vaccareccia
TERMOLI
P.467
P.468
P.469
P.470
P.471
P.472
P.475
P.476
P.468/A
P.468/B
Chiantinelle (rud.o)
COLLE DI CRETA
C. S. Matteo
IL CONVENTO
Pod.e S. Michele
Mass.a Inforchia
COMUNE DI SERRACAPRIOLA
Mass.a Monacesca
Mass.a S. Leucio
Mass.a Mezzanotte
Mass.a Ricciarelli
Casone Pettulli
Mass.a dell'Ischia
la Posta Pettulli
Cas.o Galanti
C. S. Leonardo
C. S. Michele
C. Maria Santissima
Mass.a Tovaglia
Mass.a Iaccio di Volpe
COPPA S. ROCCO
Pod.e S. Anna
C. dei Marchesi
Pod.a S. Nicola
P.zo di Santoro
Mass.a Chiantinelle
Cas.e dell'Abate
Canale dell'Eremita
Canale Pozzillo

VINCOLI SITAP
1:25000

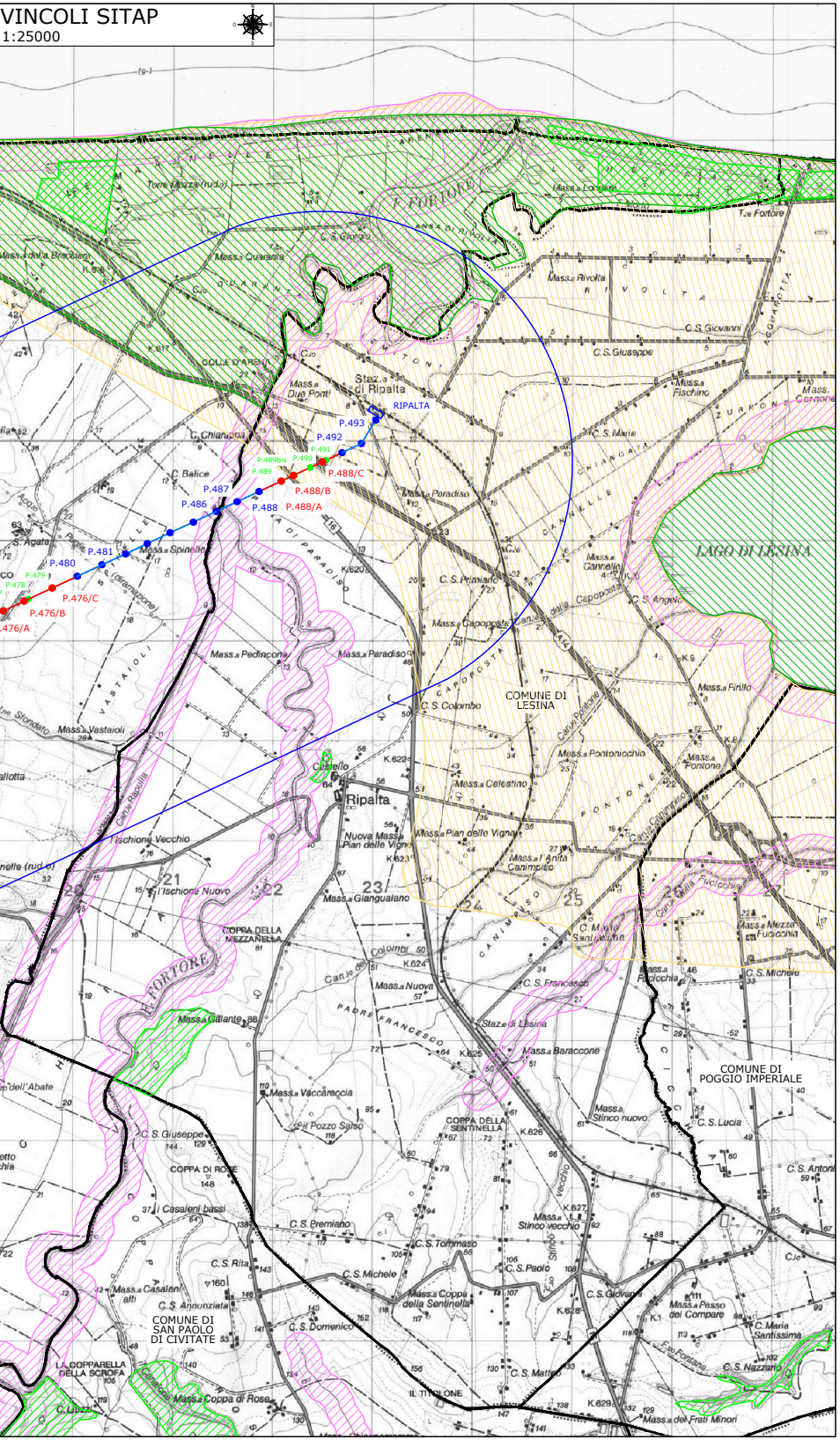
RIPALTA
P.493
P.492
P.491
P.490
P.489bis
P.489
P.488/C
P.488/B
P.488/A
P.488
P.487
P.486
P.481
P.480
P.479
P.478
P.476/C
P.476/B
P.476/A
LAGO DI LESINA
COMUNE DI LESINA
COMUNE DI POGGIO IMPERIALE
COMUNE DI SAN PAOLO DI CIVITATE
F. FORTORE
Ripalta
Staz.ne di Ripalta
Masseria Quaranta
Masseria Rivolta
C.S. Giuseppe
C.S. Giovanni
C.S. Colombo
Massa Pedincone
Massa Paradiso
Massa Pontoniocchio
Massa Celestino
Massa Plan delle Vigne
Massa Gianguaiano
Massa Vaccareccia
Massa Baraccone
Staz.ne di Lesina
COPPA DELLA SENTINELLA
COPPA DELLA MEZZANELLA
COPPA DI ROSE
LA COPPARELLA DELLA SCROFA
IL TITOLONE
C.S. Premiano
C.S. Tommaso
C.S. Michele
C.S. Domenico
C.S. Matteo
C.S. Nazzario
Ischione Vecchio
Ischione Nuovo
Massa Galante
Torre Mozza (rudo)
T.re Fortore

COROGRAFIA VINCOL
SCALA 1

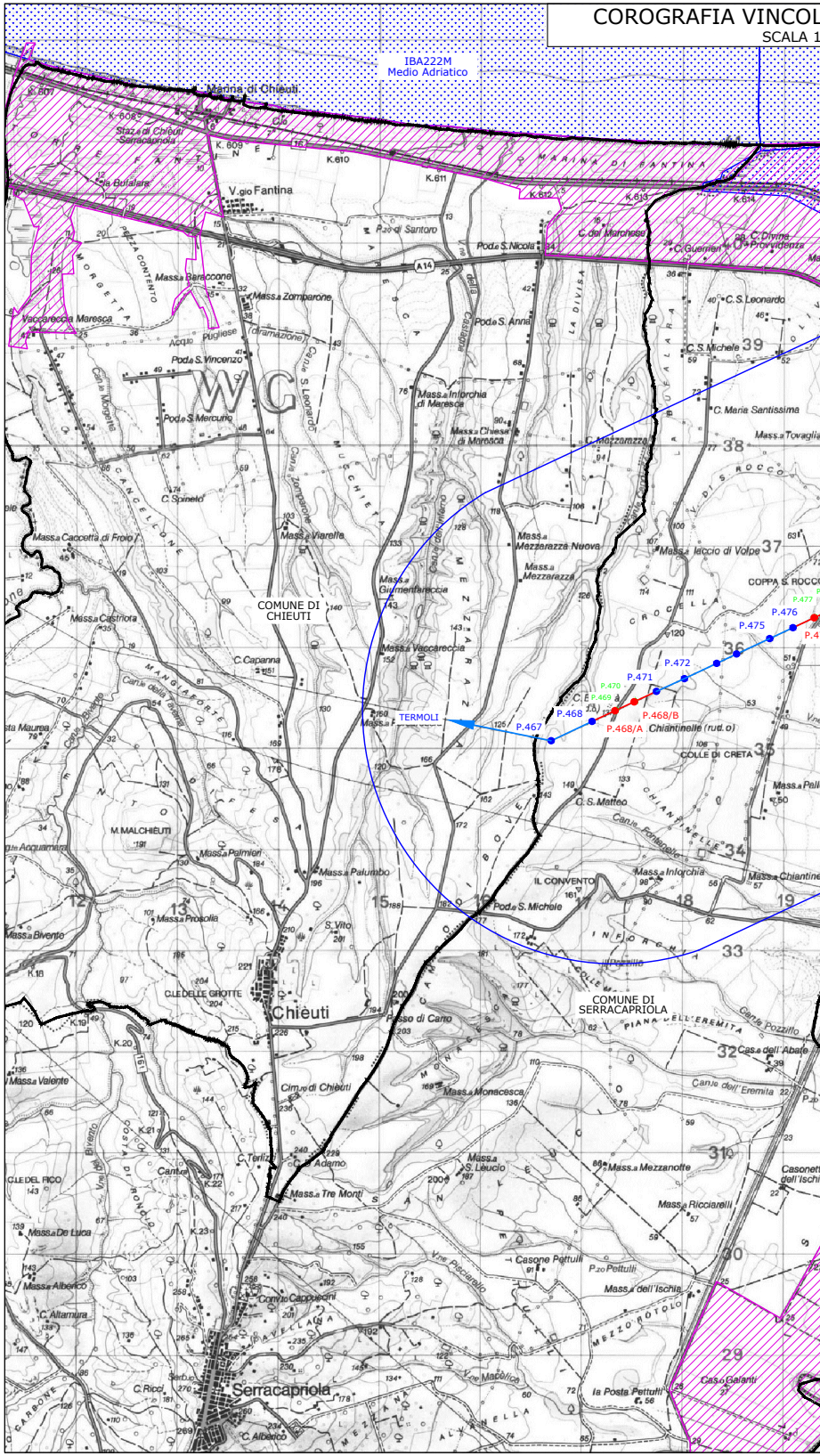
IBA222M
Medio Adriatico
Marina di Chieuti
Staz. di Chieuti Serracapriola
V.gio Fantina
MARINA DI FANTINA
A14
COMUNE DI CHIEUTI
COMUNE DI SERRACAPRIOLA
TERMOLI
P.477
P.476
P.475
P.472
P.471
P.470
P.469
P.468
P.468/B
P.468/A
P.467
Chieuti
Serracapriola
Massa Zamparone
Massa Baraccone
Massa Vaccareccia
Massa Palumbo
Massa Prosolia
Massa Mezzanotte
Massa Ricciarelli
Massa Monacesca
Massa Tre Monti
Massa Inforchia
Massa Mezzarazza Nuova
C.S. Matteo
C.S. Leonardo
C.S. Michele
C. Maria Santissima
Chiantinelle (rud. o)
COLLE DI CRETA
IL CONVENTO
M.MALCHIEUTI
Capanna
Casone Pettulli
la Posta Pettulli

LI PCN MINAMBIENTE
:25000

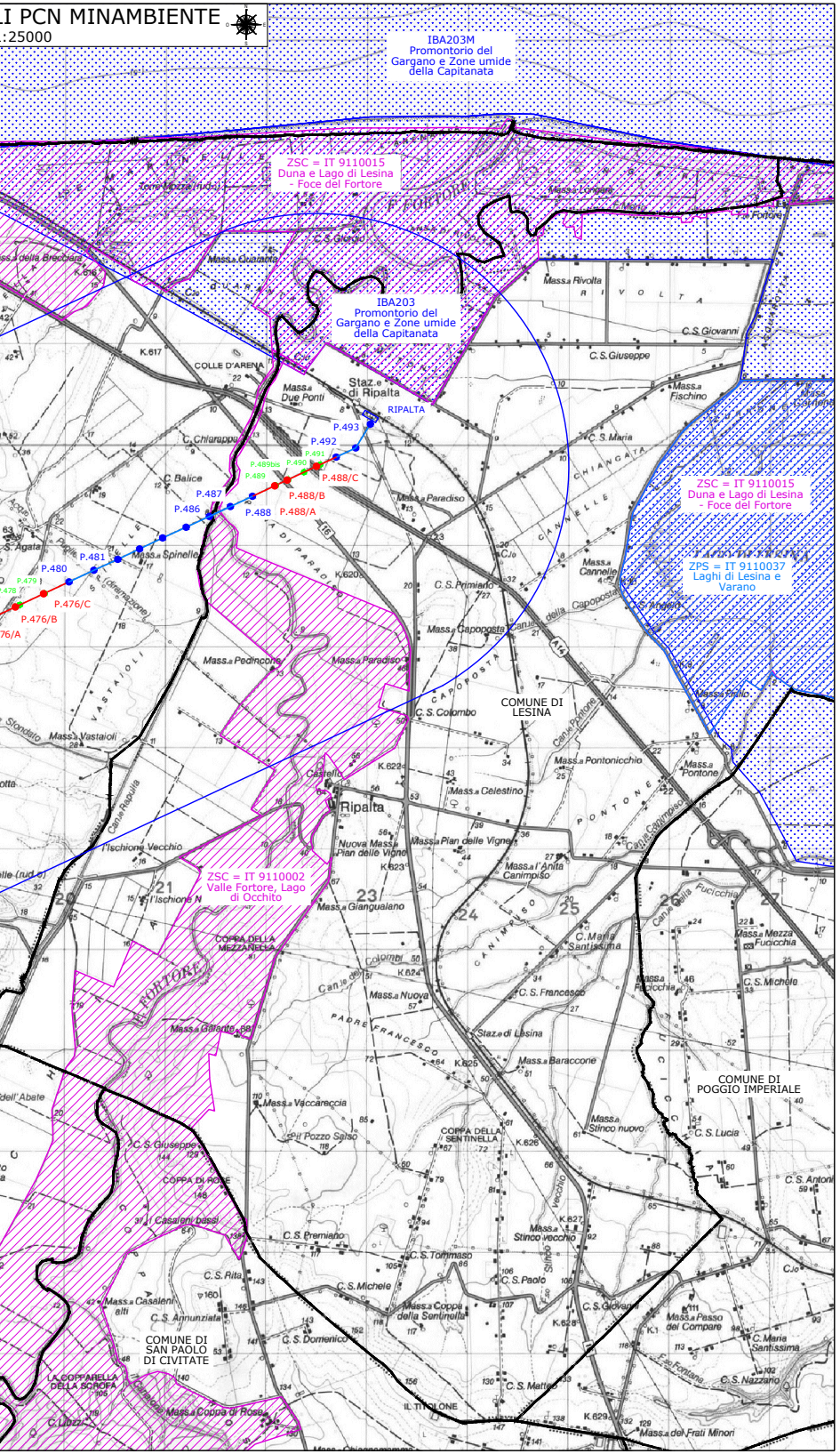
IBA203M
Promontorio del Gargano e Zone umide della Capitanata
ZSC = IT 9110015
Duna e Lago di Lesina - Foce del Fortore
IBA203
Promontorio del Gargano e Zone umide della Capitanata
RIPALTA
P.493
P.492
P.491
P.490
P.489bis
P.489
P.488/C
P.488/B
P.488/A
P.488
P.487
P.486
P.481
P.480
P.479
P.476/C
P.476/B
ZSC = IT 9110015
Duna e Lago di Lesina - Foce del Fortore
ZPS = IT 9110037
Laghi di Lesina e Varano
COMUNE DI LESINA
ZSC = IT 9110002
Valle Fortore, Lago di Occhito
COMUNE DI POGGIO IMPERIALE
COMUNE DI SAN PAOLO DI CIVITATE

PARTICOLARE COROG
SCALA

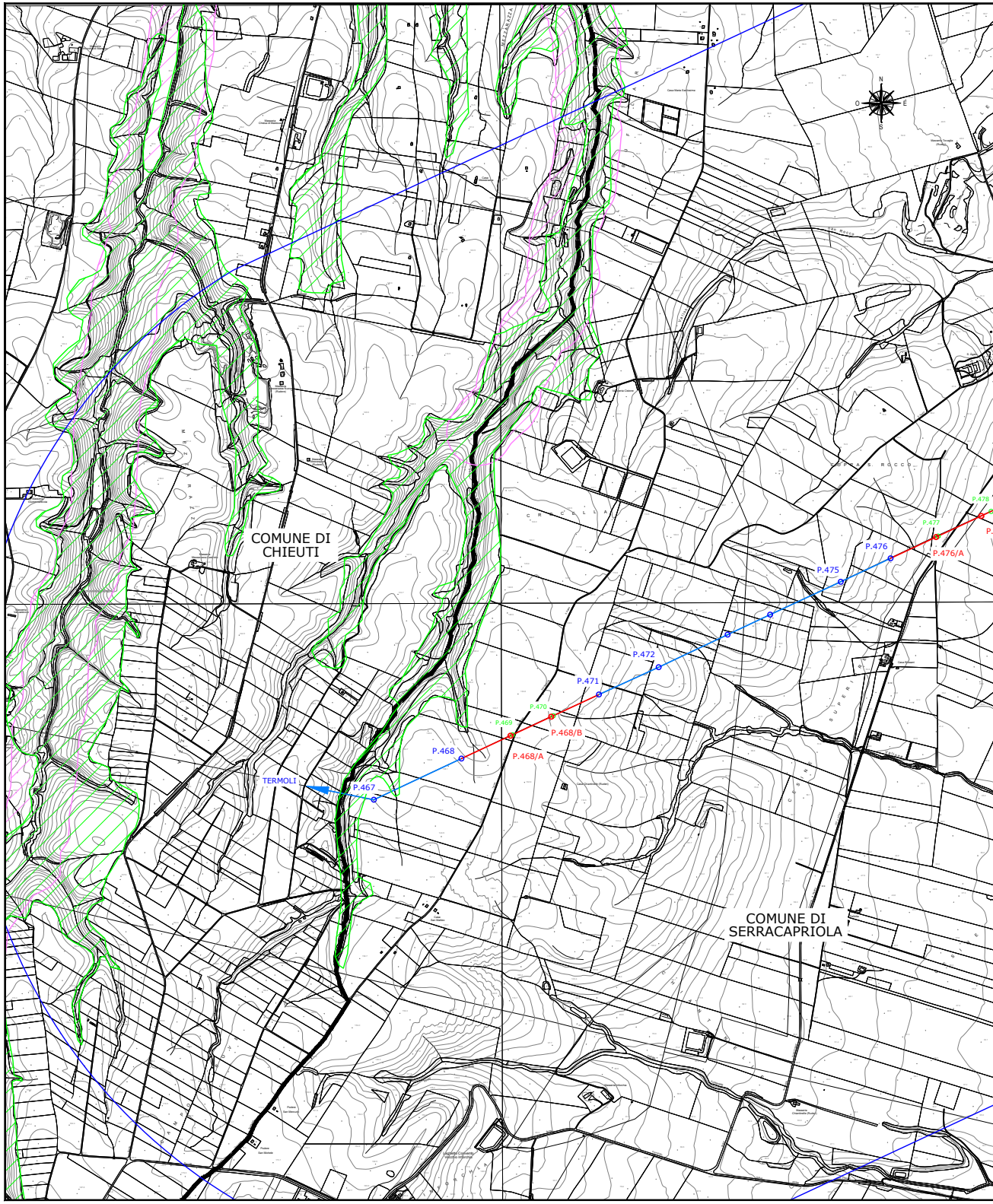
COMUNE DI CHIEUTI
COMUNE DI SERRACAPRIOLA
TERMOLI
P.467
P.468
P.468/A
P.468/B
P.469
P.470
P.471
P.472
P.475
P.476
P.476/A
P.477
P.478

GRAFIA VINCOLI SITAP
1:10000

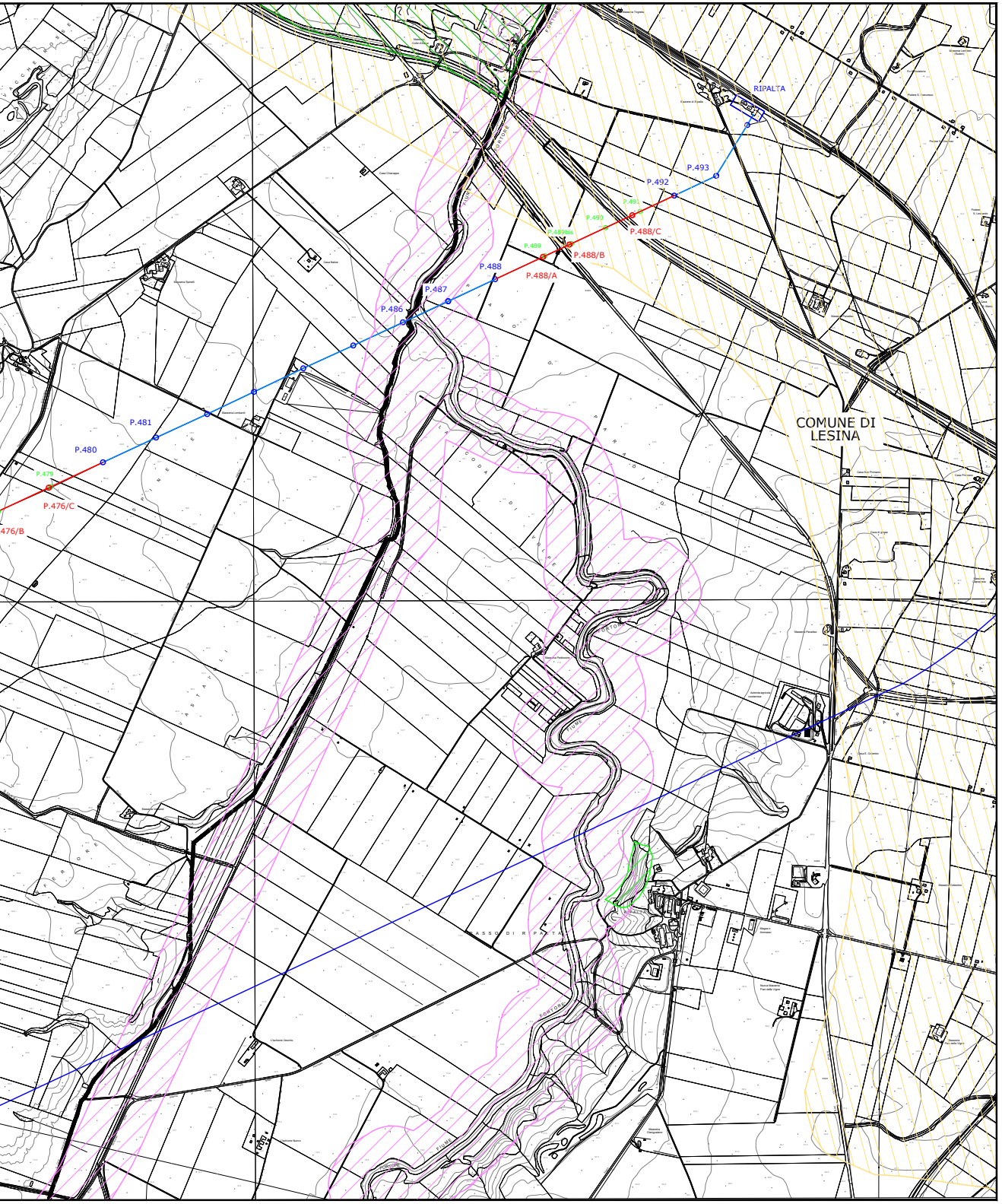
RIPALTA
P.493
P.492
P.491
P.490
P.489bis
P.489
P.488/C
P.488/B
P.488/A
P.488
P.487
P.486
P.481
P.480
P.479
P.476/C
476/B
COMUNE DI LESINA

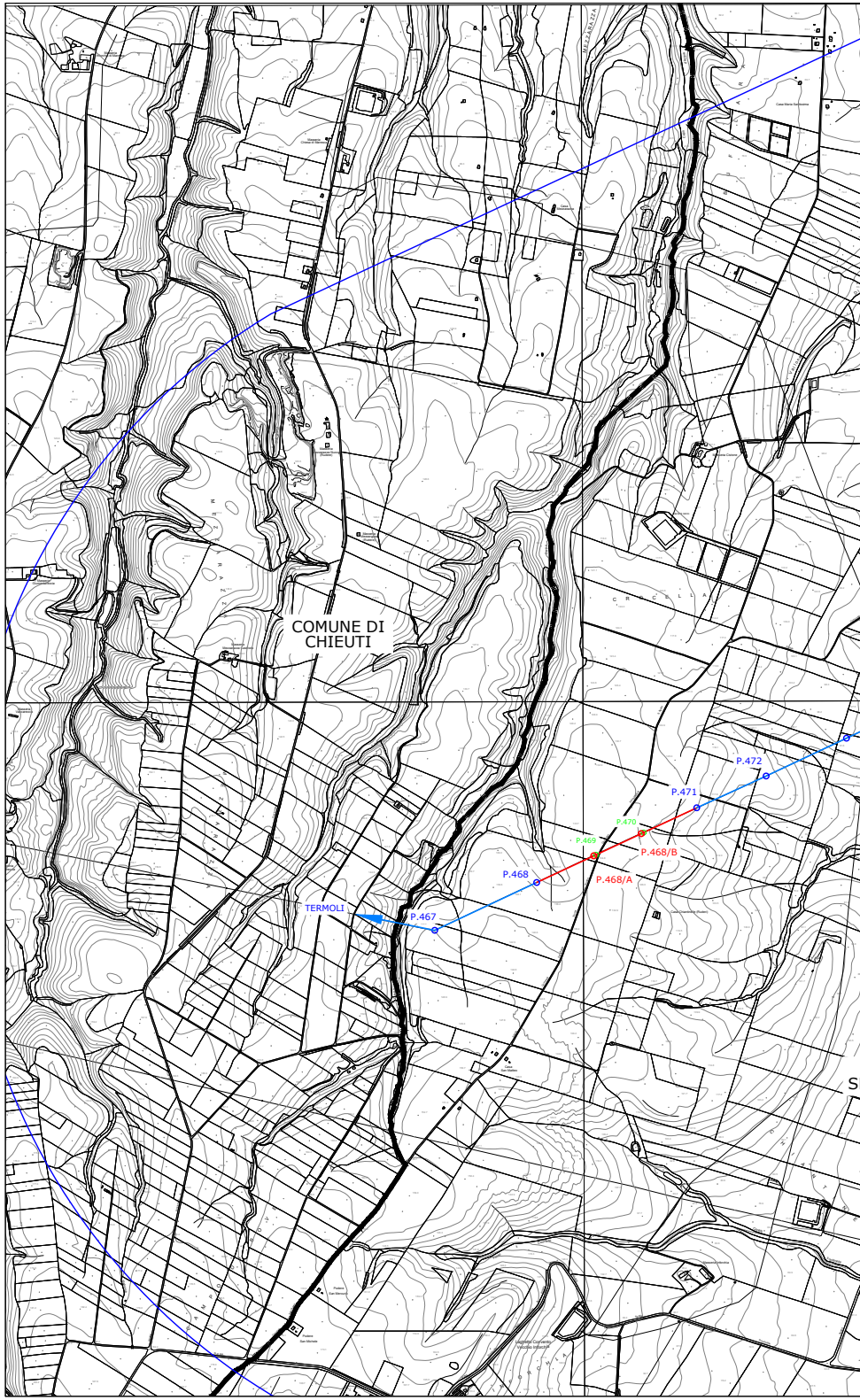
COMUNE DI CHIEUTI
P.472
P.471
P.470
P.469
P.468/B
P.468/A
P.468
P.467
TERMOLI

PARTICOLARE COROGRAFIA VINCOLI PCN MINAMBIENTE
SCALA 1:10000

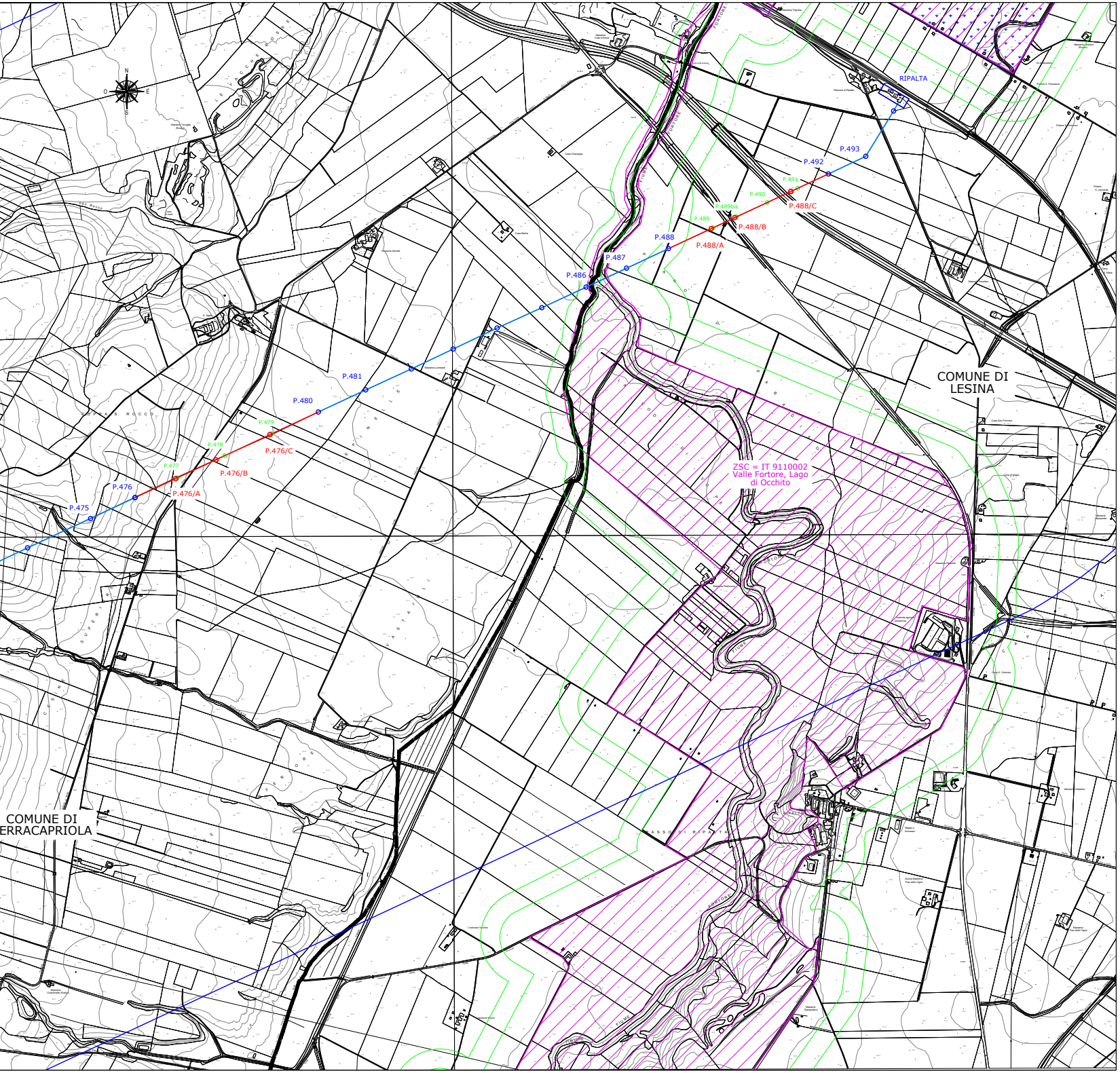
N
O
E
S
RIPALTA
P.493
P.492
P.491
P.488/C
P.490
P.489bis
P.488/B
P.489
P.488
P.488/A
P.487
P.486
P.481
P.480
P.479
P.476/C
P.478
P.476/B
P.477
P.476
P.476/A
P.475
COMUNE DI LESINA
ZSC = IT 9110002 Valle Fortore, Lago di Occhito
COMUNE DI ERRACAPRIOLA

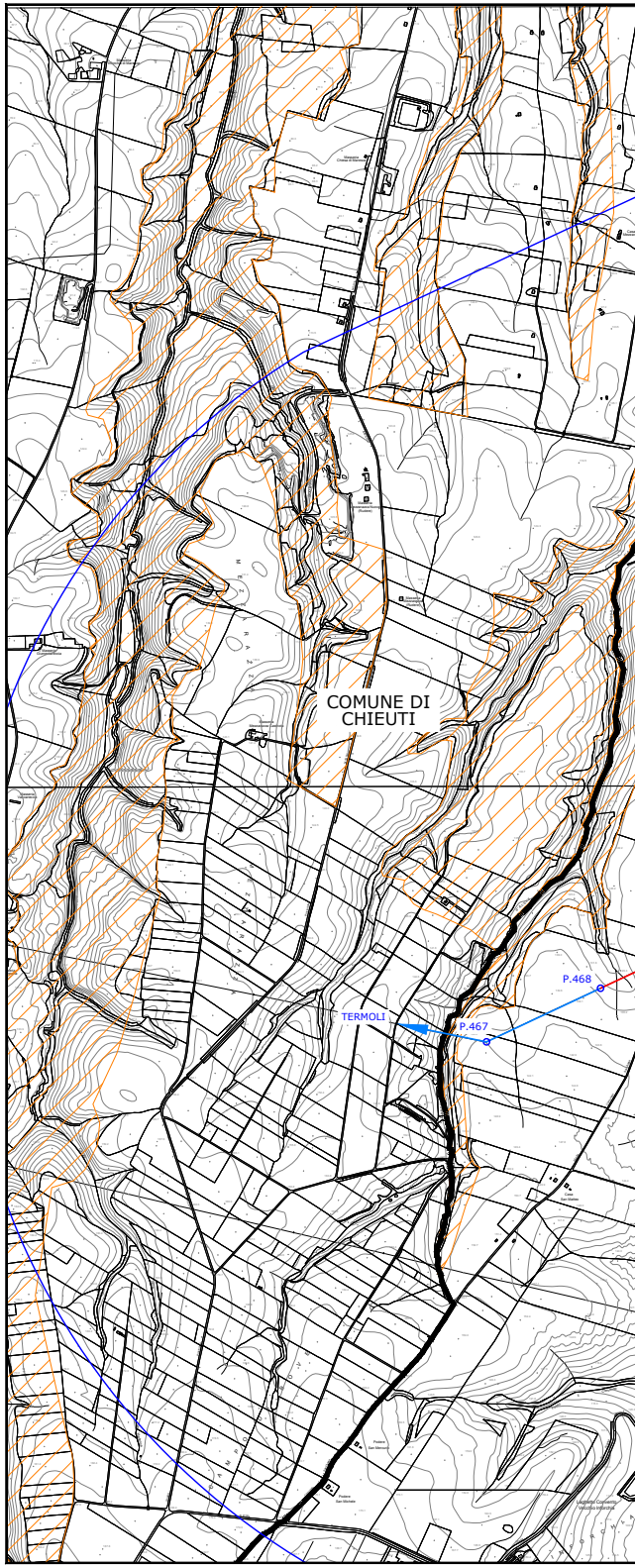
COMUNE DI CHIEUTI
P.468
TERMOLI
P.467

PARTICOLARE COROGRAFIA VINCOLO IDROGEOLOGICO

SCALA 1:10000

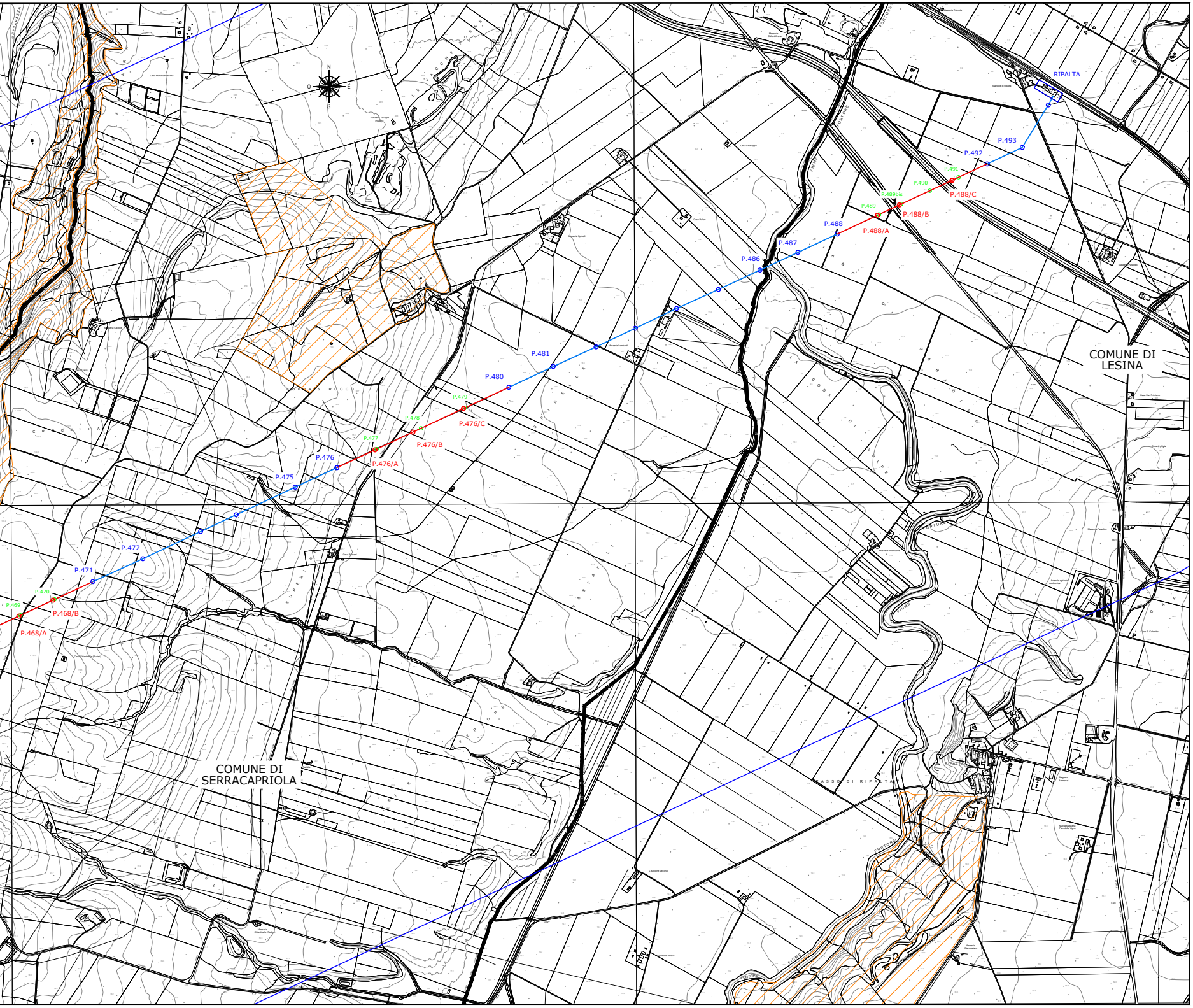

N
O
E
S
RIPALTA
P.493
P.492
P.491
P.490
P.489bis
P.489
P.488/C
P.488/B
P.488/A
P.488
P.487
P.486
P.481
P.480
P.479
P.478
P.477
P.476/C
P.476/B
P.476/A
P.476
P.475
P.472
P.471
P.470
P.469
P.468/B
P.468/A
FIUME FORTORE
PIANO DI PARADISO
LA CODA DI VOLPE
PASSO DI RIPALTA
COMUNE DI LESINA
COMUNE DI SERRACAPRIOLA