


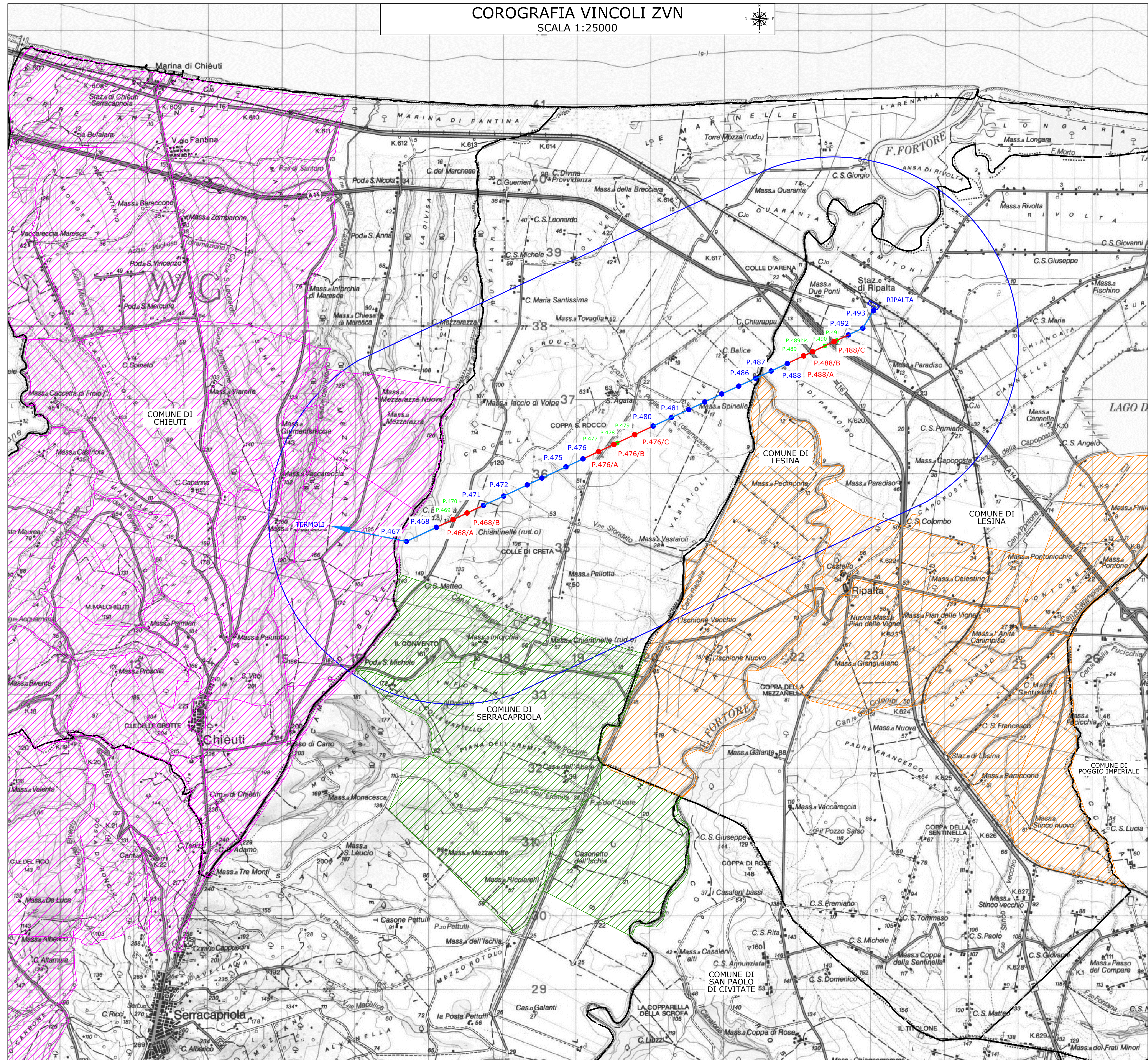
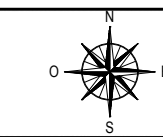


Area di Studio (buffer 5 km)






LEGENDA ZVN


-  Zone vulnerabili nitrati
Comune di Chièuti
-  Zone vulnerabili nitrati
Comune di Serracapriola
-  Zone vulnerabili nitrati
Comune di Lesina

COROGRAFIA VINCOLI ZVN
SCALA 1:25000



LEGENDA

-  ASSE LINEA AT 150 KV ESISTENTE
-  ASSE LINEA AT 150 KV FUTURA
-  PALO ESISTENTE
-  PALO DA SMANTELLARE
-  PALO FUTURO




REVISIONI	02				
	01				
	00	07-09-2020	PRIMA EMISSIONE	M. MANFRO	M. MANFRO
	N.	DATA	DESCRIZIONE	ELABORATO	APPROVATO

Studio Manfro
Studio Tecnico
dott. p.i. Michele Manfro
Piazza San Gennaro, 3
80040 - TRECASE (NA)

REVISIONI	Rev.00	07/09/2020	PRIMA EMISSIONE	A. MANFRO	G. CIMINO MARZANO
	N.	DATA	DESCRIZIONE	ESAMINATO	ACCETTATO

NUMERO E DATA ORDINE: _____
MOTIVO DELL'INVID: PER ACCETTAZIONE PER INFORMAZIONE

CODIFICA ELABORATO	DEFX16150B000105	
TITOLO ELABORATO	VARIANTE ALLA LINEA ELETTRICA 150 KV "TERMOLI - RIPALTA"	TIPOLOGIA ELABORATO
	ZVN - Zone vulnerabili nitrati Comuni di Chièuti, Serracapriola e Lesina Localizzazione del progetto Sensibilità Ambientale	Disegno
		PROGETTO

NOME DEL FILE	SCALA CAD	FORMATO	SCALA	FOGLIO
DEFX16150B000105_00.dwg	1 unità = 1	600x850	1:25000	01 / 01

Questo documento contiene informazioni di proprietà Terna Rete Italia S.p.A. e deve essere utilizzato esclusivamente dal destinatario in relazione alle finalità per le quali è stato ricevuto. E' vietata qualsiasi forma di riproduzione o di divulgazione senza l'esplicito consenso di Terna Rete Italia S.p.A.
This document contains information proprietary to Terna Rete Italia S.p.A. and it will have to be used exclusively for the purposes for which it has been furnished. Whichever shape of spreading or reproduction without the written permission of Terna Rete Italia S.p.A. is prohibited.