





LEGENDA

-  CONFINE REGIONALE
-  POSTAZIONE SONDA LAGO SALETTA I DIR
-  VINCOLO BENI AMBIENTALI - D.Lgs. 42/2004
-  VINCOLO PAESISTICO - D.Lgs. 42/2004

ELEMENTI DI INTERESSE STORICO - ARCHEOLOGICO DAL PIANO TERRITORIALE PAESISTICO AMBIENTALE DI AREA VASTA

-  TRATTURO NON REINTREGATO (n.28 ATELETA - BIFERNO)



ENI S.p.A.
Divisione Exploration & Production

Progetto

PERMESSO DI RICERCA MONTE ARAZZECA
POZZO ESPLORATIVO LAGO SALETTA 1 DIR
STUDIO DI IMPATTO AMBIENTALE

Tavola

CARTA DEL VINCOLO PAESISTICO
E DEI BENI AMBIENTALI

Preparato
PROGER

Nome File	Num. Allegato	al Documento
Allegato 10.dwg	Allegato 10	SAOP/96

DATA	SCALA	REV	DESCRIZIONE
SETTEMBRE 2007	1:5.000	REV0	EMISSIONE