PROFILO FOGNATURA TRATTO A

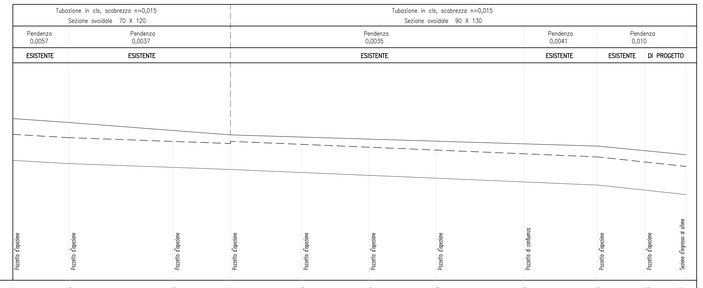

No. SEZIONI T.	A1	A2	A3	A4	A5	A6	A7	A8	A9	A10	A11
DISTANZE PARZIALI	26.00	48.00	26.50	33.00	31.00	31.00	40.50	34.00	22.00	19.00	
DISTANZE PROGRESSIVE	0.00	26.00	74.00	100.50	133.50	164.50	205.00	239.00	270.00	292.00	311.00
QUOTE TERRENO	242.47	242.29	242.02	242.21	242.62	242.53	242.43	242.30	242.20	241.98	241.80
QUOTE FONDO	240.54	240.39	240.21	240.12	240.08	240.07	240.21	240.54	240.45	240.16	239.96
QUOTE CIELO	242.74	242.59	242.41	242.32 / 242.42	242.28	242.17	242.01	241.84	241.70	241.46	241.26
DISTANZE ETTOMETRICHE	0			1			2			3	

PROFILO FOGNATURA TRATTO B

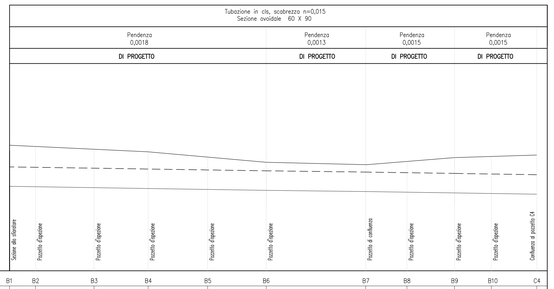

No. SEZIONI T.	B1	B2	B3	B4	B5	B6	B7	B8	B9	B10	C4
DISTANZE PARZIALI	12.00	27.00	25.00	27.50	27.00	46.00	19.00	22.00	17.00	21.00	
DISTANZE PROGRESSIVE	0.00	12.00	39.00	64.00	91.50	118.50	164.50	183.50	205.50	222.50	243.50
QUOTE TERRENO	245.80	245.74	245.61	245.49	245.24	245.03	244.90	244.85	244.73	244.28	243.35
QUOTE FONDO	239.90	239.88	239.83	239.80	239.75	239.72	239.66	239.63	239.60	239.57	239.54
QUOTE CIELO	245.80	245.78	245.73	245.70	245.65	245.61	245.54	245.53	245.50	245.47	245.44
DISTANZE ETTOMETRICHE	0			1				2			

PROFILO FOGNATURA TRATTO C

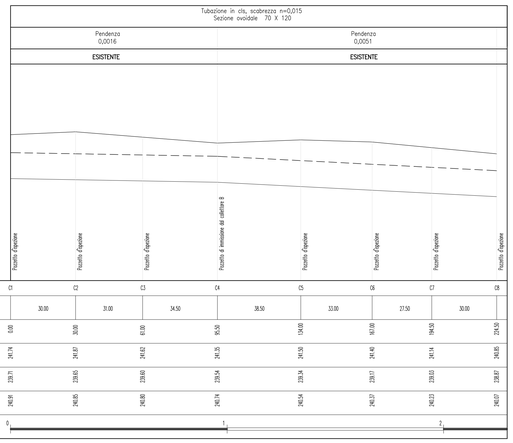

No. SEZIONI T.	C1	C2	C3	C4	C5	C6	C7	C8
DISTANZE PARZIALI	30.00	31.00	34.50	38.50	32.00	27.50	30.00	
DISTANZE PROGRESSIVE	0.00	30.00	61.00	95.50	134.00	161.00	194.50	224.50
QUOTE TERRENO	241.74	241.87	241.82	241.75	241.50	241.40	241.14	240.85
QUOTE FONDO	239.71	239.65	239.60	239.54	239.34	239.17	239.03	238.87
QUOTE CIELO	241.81	241.85	241.80	241.74	241.54	241.37	241.23	241.07
DISTANZE ETTOMETRICHE	0			1			2	

PROFILO FOGNATURA TRATTO D

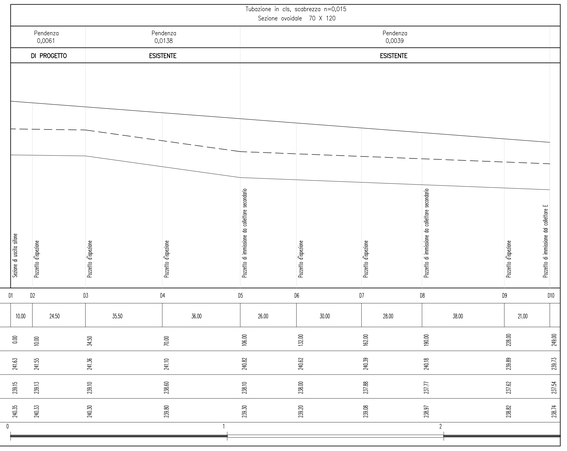

No. SEZIONI T.	D1	D2	D3	D4	D5	D6	D7	D8	D9	D10
DISTANZE PARZIALI	10.00	24.50	35.50	36.00	26.00	30.00	29.00	38.00	21.00	
DISTANZE PROGRESSIVE	0.00	10.00	34.50	70.00	106.00	132.00	162.00	190.00	228.00	249.00
QUOTE TERRENO	241.63	241.55	241.38	241.10	240.82	240.62	240.39	240.18	239.89	239.73
QUOTE FONDO	239.15	239.13	239.10	239.05	238.91	238.80	237.88	237.77	237.62	237.54
QUOTE CIELO	241.33	241.31	241.30	239.90	239.70	239.70	239.58	239.47	239.32	239.24
DISTANZE ETTOMETRICHE	0			1			2			

PROFILO FOGNATURA TRATTO E

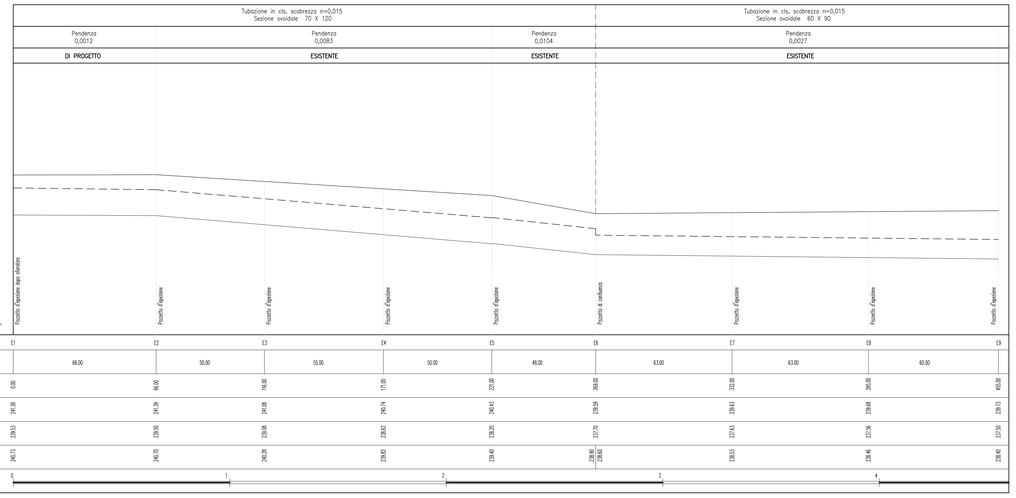

No. SEZIONI T.	E1	E2	E3	E4	E5	E6	E7	E8	E9
DISTANZE PARZIALI	66.00	50.00	55.00	50.00	48.00	63.00	63.00	60.00	
DISTANZE PROGRESSIVE	0.00	66.00	116.00	171.00	221.00	269.00	332.00	395.00	455.00
QUOTE TERRENO	241.38	241.19	241.00	240.74	240.67	239.59	239.63	239.68	239.73
QUOTE FONDO	239.53	239.50	239.38	239.82	239.20	237.70	237.63	237.56	237.50
QUOTE CIELO	241.73	241.70	241.28	239.82	239.46	238.90 / 238.60	238.53	238.46	238.40
DISTANZE ETTOMETRICHE	0	1		2		3		4	

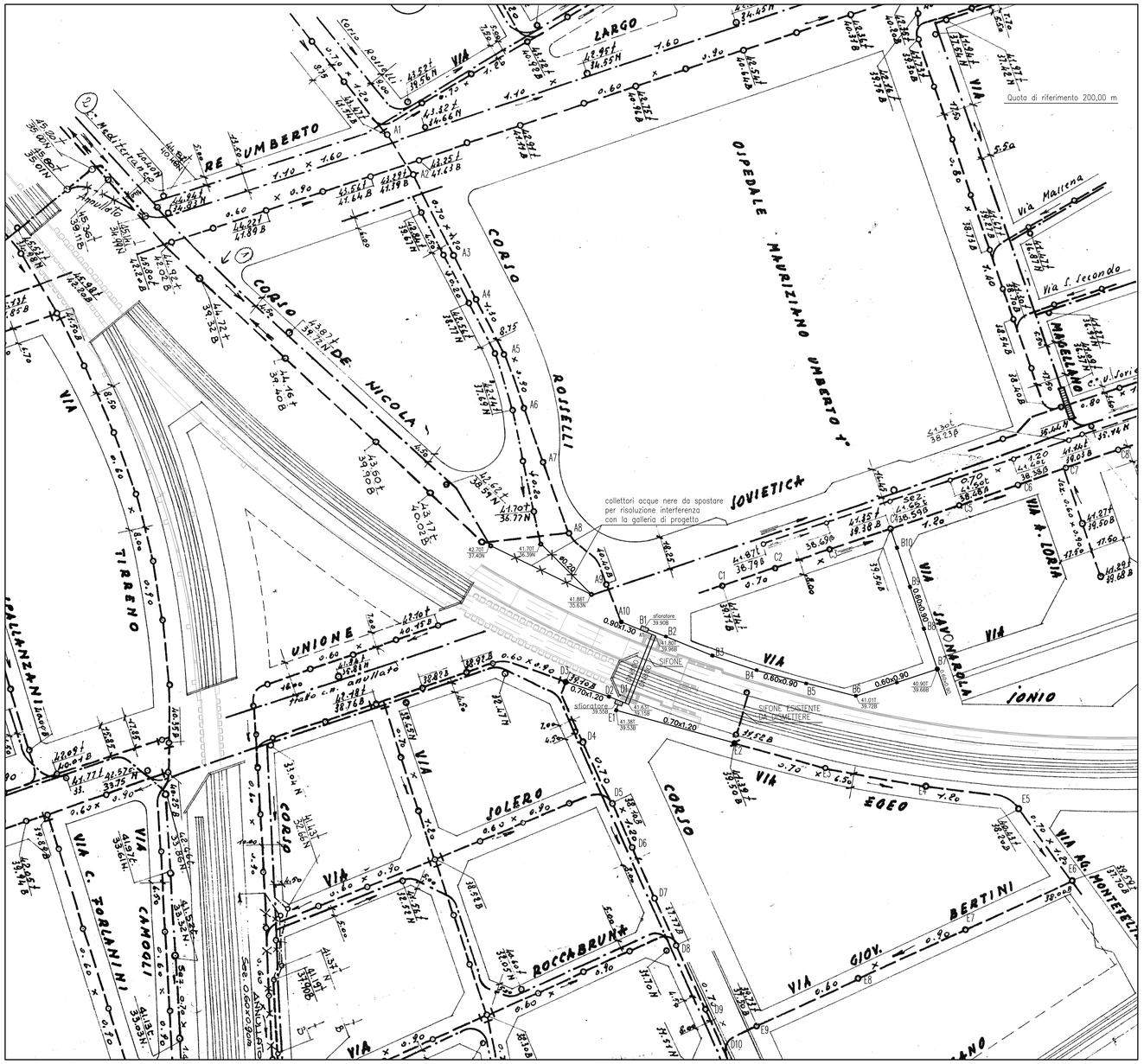

LEGENDA PROFILI

- PROFILO TERRENO
- PROFILO CIELO CONDOTTA
- PROFILO FONDO CONDOTTA

LEGENDA

- RETE FOGNARIA DI PROGETTO ACQUE BIANCHE
- RETE FOGNARIA ESISTENTE ACQUE BIANCHE
- RETE FOGNARIA DI PROGETTO ACQUE NERE
- RETE FOGNARIA ESISTENTE ACQUE NERE
- SFIORATORE DI TROPPO PIENO
- POZZETTI DI CONFLUENZA
- POZZETTI DI DERIVAZIONE/ISPEZIONE

COMMITTENTE:

RFI RETE FERROVIARIA ITALIANA
GRUPPO FERROVIE DELLO STATO ITALIANE

PROGETTAZIONE:

ITALFERR
GRUPPO FERROVIE DELLO STATO ITALIANE

U.O. INFRASTRUTTURE NORD

PROGETTO DEFINITIVO

NODO DI TORINO

COMPLETAMENTO LINEA DIRETTA TORINO PORTA SUSA - TORINO PORTA NUOVA

OPERE CIVILI – INTERFERENZE IDRAULICHE
IN01 (FOGNATURA)

Fognatura – Pianta e profili

SCALA: 1:1000

COMMESSA	LOTTO	FASE	ENTE	TIPO DOC.	OPERA/DISCIPLINA	PROGR.	REV.
NTO P	00	D	26	L9	IN0100	001	A

Rev.	Descrizione	Redatto	Data	Verificato	Data	Approvato	Data	Autorizzato Data
A	Emissione esecutiva	V. PESINO	Apr. 2019	V. A. MASETTA	Mag. 2019	G. DE MICHELE	Mag. 2019	ITALFERR - DIR. INFRASTRUTTURE NORD Ing. Giuseppe Maria Sacco Ordine degli Ingegneri della Provincia di Torino n. 9715

File: NT0P00D26L9IN0100001A.dwg n. Elab.: