



1
2
3
4
5
6
7
8
9
10

A
B
C
D
E
F

LEGENDA

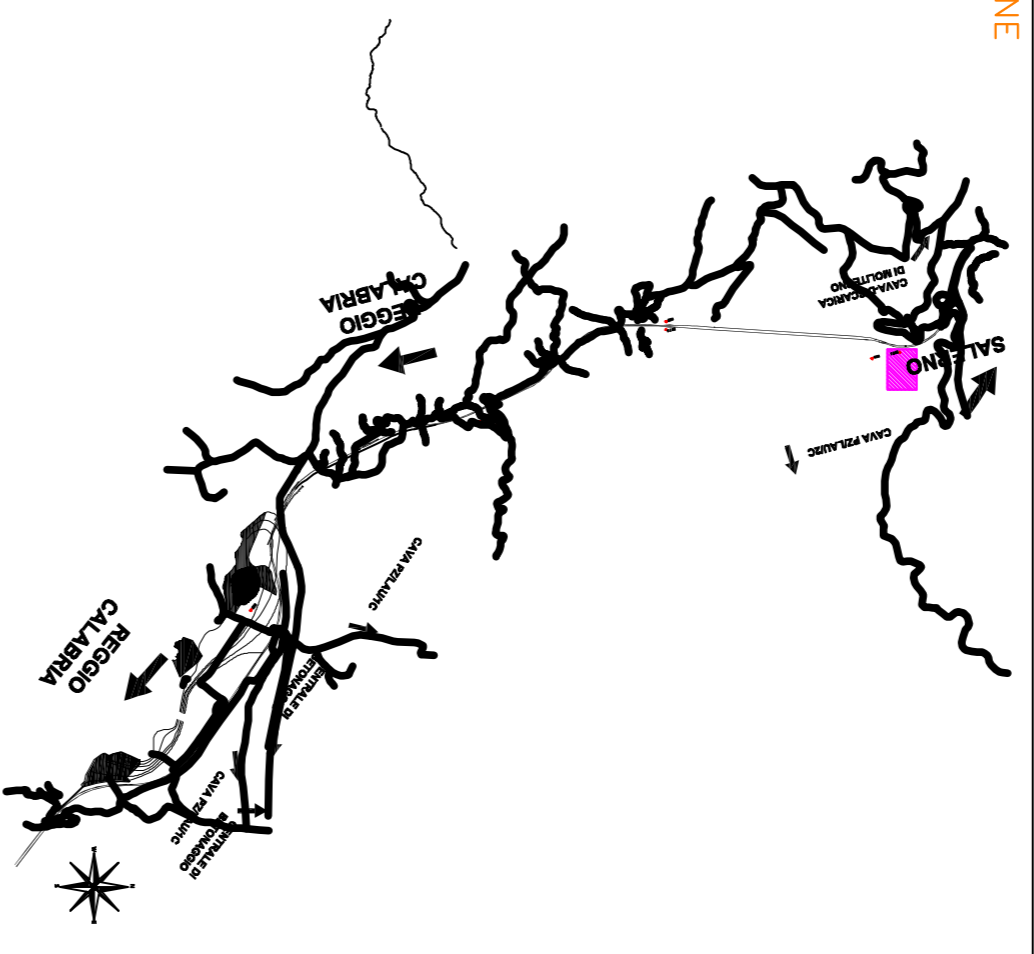
● PUNTO DI MONITORAGGIO

📷 MACCHINETTA FOTOGRAFICA

📍 AREE CAMPIONE

FOTO	COORDINATE UTM-ET33
1	N= 4435954 E= 574023
2	N= 4435975 E= 574032
3	N= 4435958 E= 574037

QUADRO DI UNIONE



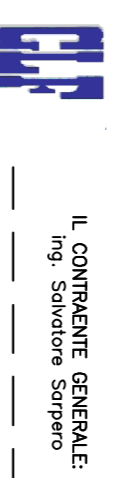
Anas Spa

Direzione Generale

ASR 17/07 AUTOSTRADA A3 SALERNO-REGGIO CALABRIA
LAVORI DI AMMODERNAMENTO ED ADEGUAMENTO AL TIPO 1a DELLE NORME CNR/80
Dal km 139+000 al km 148+000
MACROLOTTO 3 - PARTE 1a

PROGETTO ESECUTIVO DI DETTAGLIO

IL CONTRAENTE GENERALE:



RESPONSABILE AMBIENTALE:
Dott. Biol. Giovanni Masci

PROGETTAZIONE ESECUTIVA:



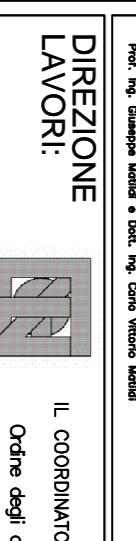
MANDANTE
Lombardi
Lombardi SA
Ingegneri Consulenti
20122 Milano (MI)
CLIENTO Ingegnere SPA

PROGETTAZIONE ESECUTIVA DI DETTAGLIO:



PROGETTISTA
Dott. Ing. Giuseppe Masile
consulente SPA
CLIENTO Ingegnere SPA

MATILDI PARTNERS





DIREZIONE LAVORI:
IL COORDINATORE DELLA SICUREZZA IN FASE DI ESECUZIONE:
Odre degli ingegneri della Provincia di Bologna n. 3589/A

PIANO DI MONITORAGGIO AMBIENTALE - 1° CAMPAGNA POST OPERAM
COMPONENTE AMBIENTALE: VEGETAZIONE, FLORA, FAUNA ED ECOSISTEMI
PIANIMETRIA ANALISI DELLE COMUNITA' VEGETALI - PUNTO VEG. 1

REV.	DESCRIZIONE	DATA	REDATTO	VERIFICATO	APPROVATO
A		15/08/2020	A. Sacchi	G. Masci	V. Sacchi

UFFICIO ALTA SORVEGLIANZA ANAS S.p.A. - VERBO, IL RESPONSABILE DEL PROCEDIMENTO
Ing. Antonio Cirio



NUMERO PROGRESSIVO ELABORATO:	REVISIONE	SCALA:
10411C	11011	1:1000