

PLANIMETRIA SEGNALETICA
TAV. 1 di 14 scale 1:1000

ZEBRATURE
art.150 (art.40 Cod.Str.)

UBICAZIONE SEGNALI LATERALI
art.81 (art.39 Cod.Str.)

0.30 ≤ a ≤ 1.00
0.80 ≤ b ≤ 2.20
c ≥ 2.20 in caso di transito pedonale

STRISCIA TRASVERSALE
art.144 (art.40 Cod.Str.)

STRISCIA TRASVERSALE COMPOSTA DA TRIANGOLI
art.144 (art.40 Cod.Str.)

ISCRIZIONE DI STOP SU STRADE CON VP<50 Km/h
Art.144 (Art.40 Cod. Str.)

TRIANGOLO ELONGATO SU STRADE LOCALI
Art.148 (Art.40 Cod. Str.)

STRISCE LONGITUDINALI
Art.138 (Art.40 Cod. Str.)

ASTA PRINCIPALE

- STRISCE DI MARGINE DELLA CARREGGIATA
- STRISCE DI CORSIA
- STRISCE DI RACCORDO
- STRISCE DELLE FRECCE DI ACCELERAZIONE / DECELERAZIONE

RAMPE DI SVINCOLO E COMPLANARI

Monodirezionali a singola corsia

- STRISCE DI MARGINE DELLA CARREGGIATA

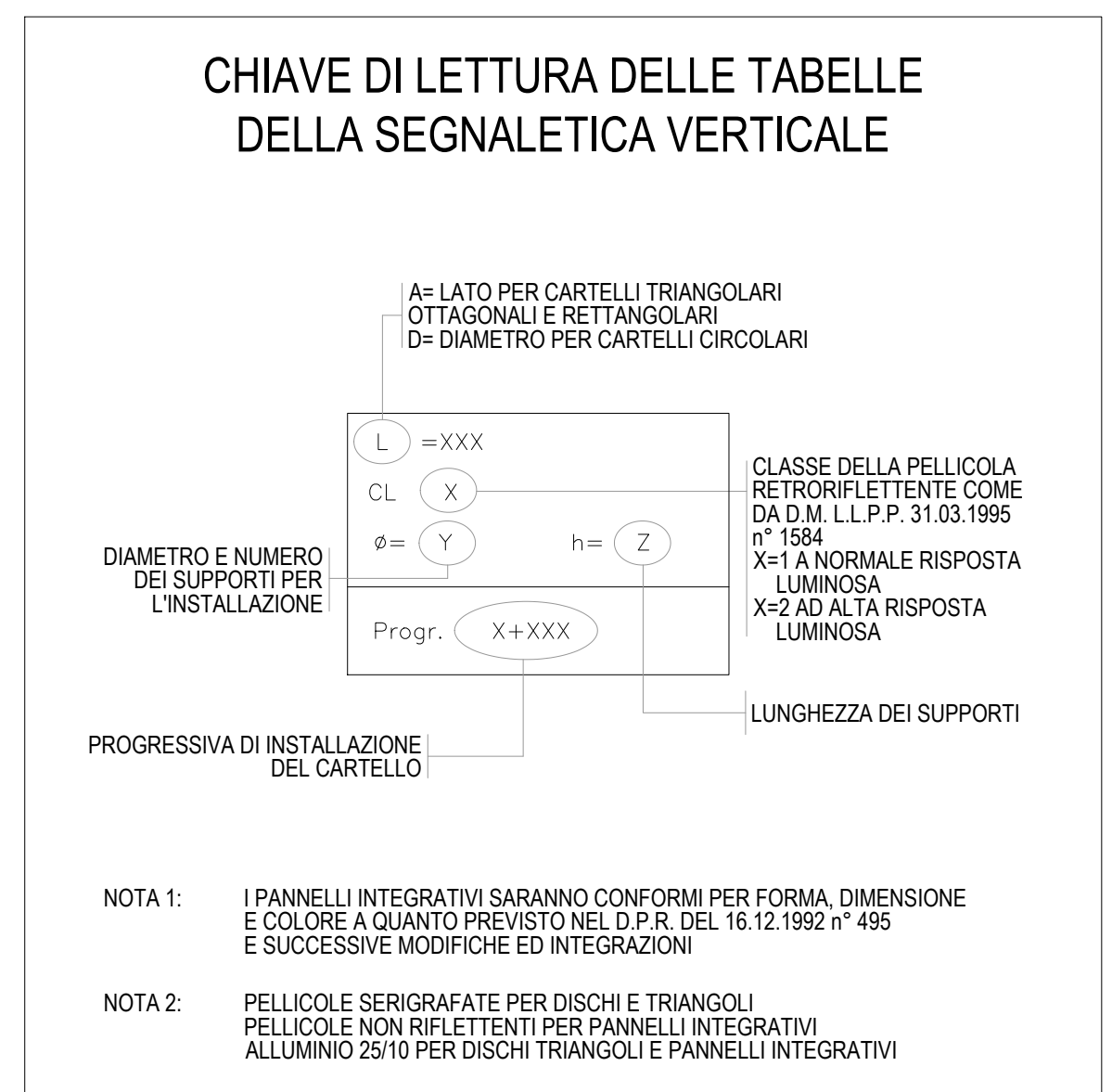
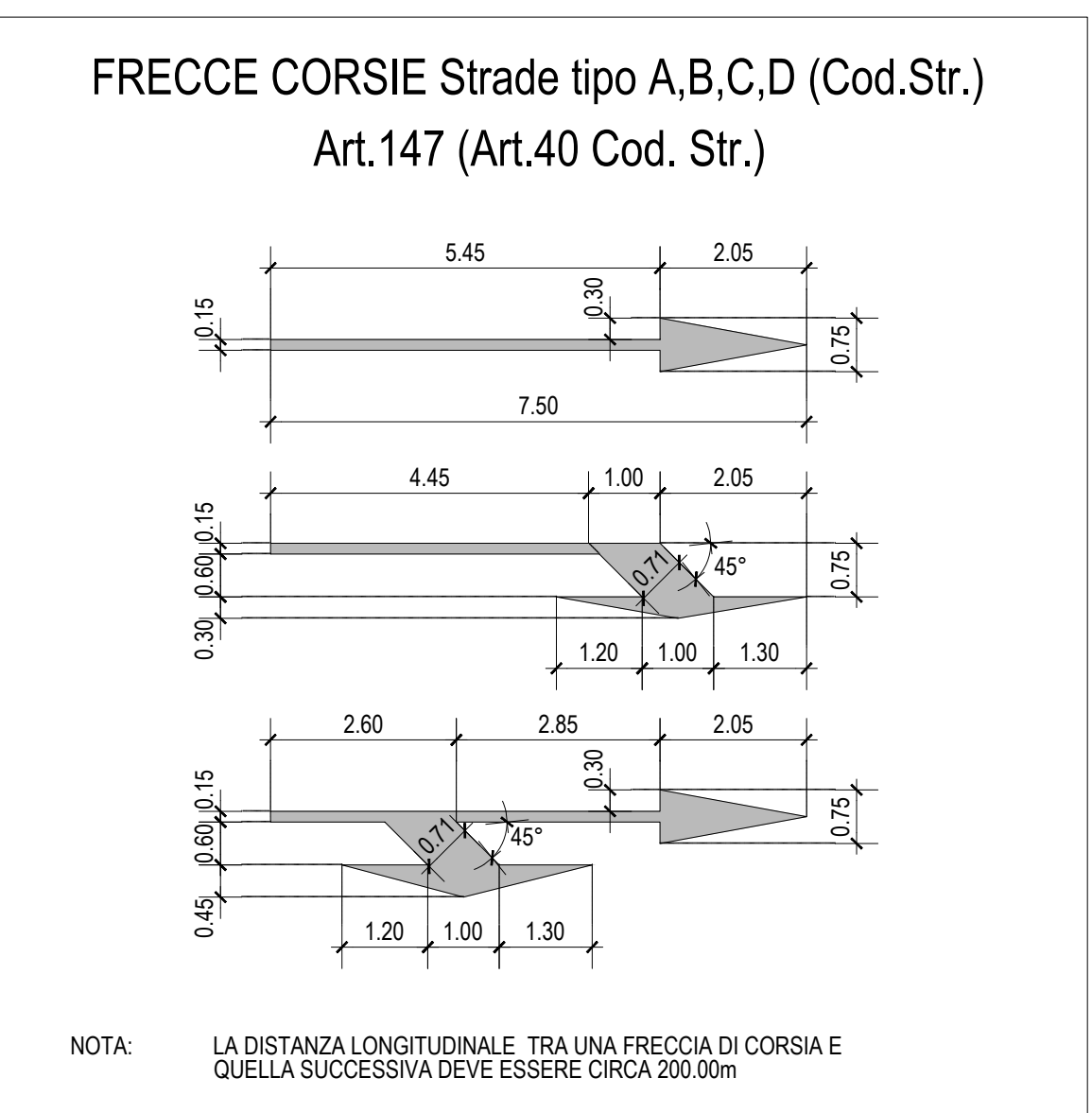
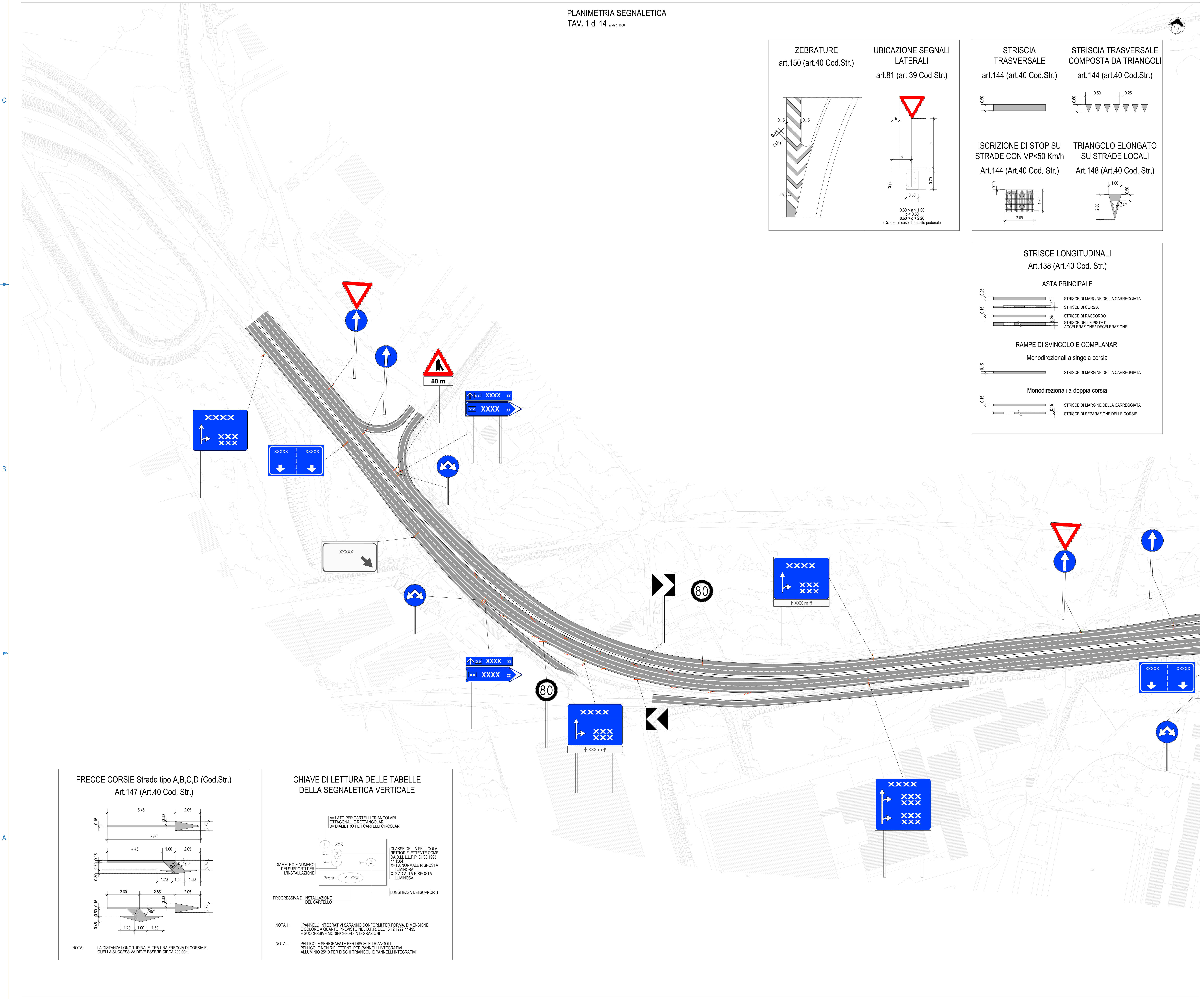
Monodirezionali a doppia corsia

- STRISCE DI MARGINE DELLA CARREGGIATA
- STRISCE DI SEPARAZIONE DELLE CORSIE

KEY-PLAN scale 1:10000

KEY PLAN - SEGNALETICA

M / Scale 1 : 1.000



Anas SpA
Direzione Centrale Progettazione

GARA CA 08/15 - NUOVA SS 554 CAGLIARITANA
ADEGUAMENTO DELL'ASSE ATTREZZATO URBANO ED ELIMINAZIONE DELLE INTERSEZIONI A RASO DAL KM 1+500 AL KM 11+850

PROGETTO DEFINITIVO

ASSE STRADALE PRINCIPALE
PROGETTO STRADALE
ASSE STRADALE PRINCIPALE
Planimetria segnaletica - Tav. 1 di 14

CODICE PROGETTO		CODICE ELABORATO				SCALA	DATA
progetto	liv. numero	campo 1	campo 2	campo 3	campo 4	rev.	
D.P.C.A.06.D	15.01	T.00	P.S.01	TRA	P.P.33	C	1:1000 03/05/2019

CONCORRENTE:

ASTALDI

PROGETTISTA INDICATO COSTITUENDO R.T.P.
Capogruppo Mandataria R.T.P. Mandante Mandante

SWS **ASTALDI** ING. FRANCESCA LEO

RESPONSABILE DELL'INTEGRAZIONE
FRA LE PRESTAZIONI SPECIALISTICHE
Ing. Paolo Cucino

RESPONSABILE ELABORATO
Ing. Paolo Cucino