


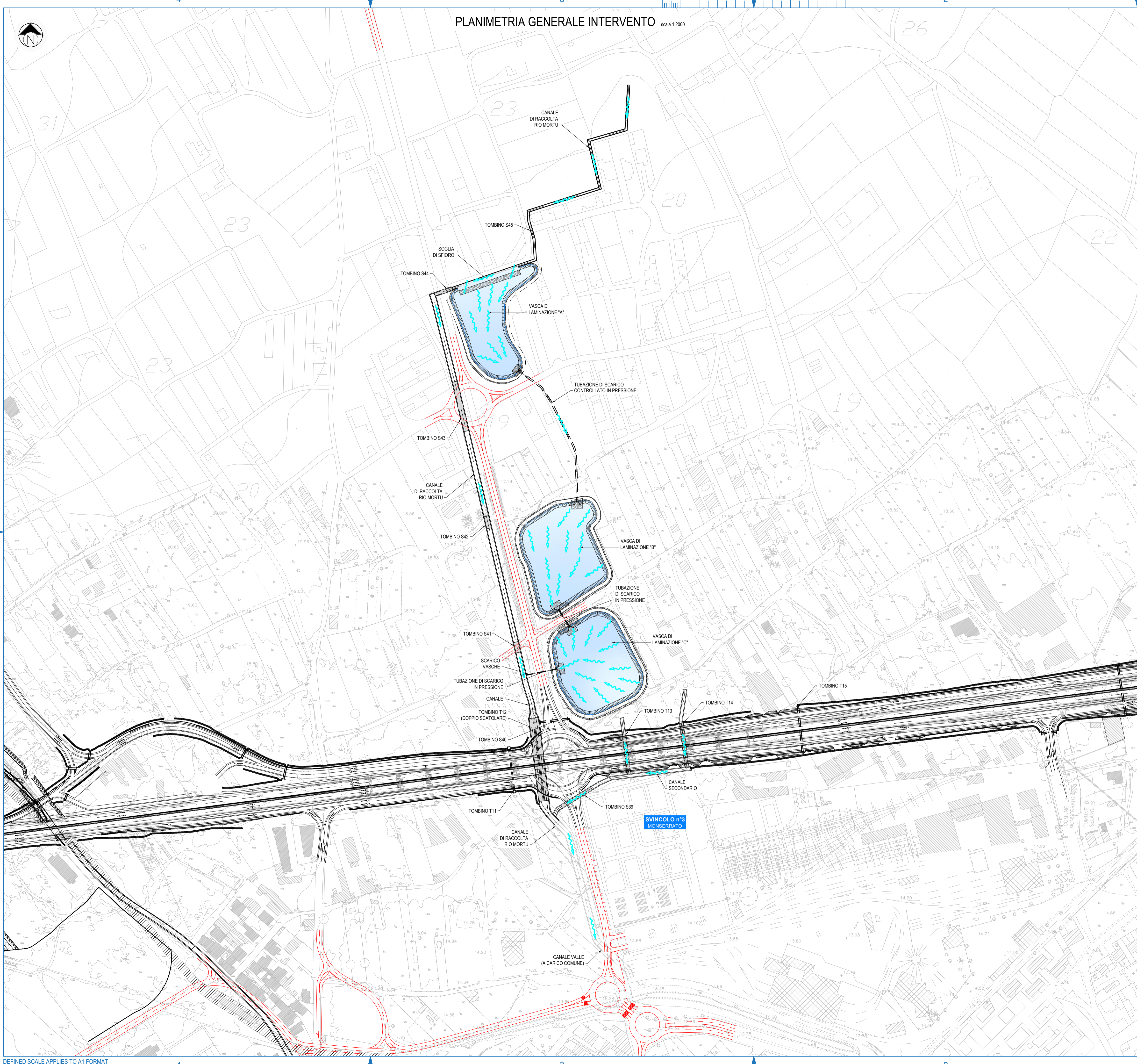
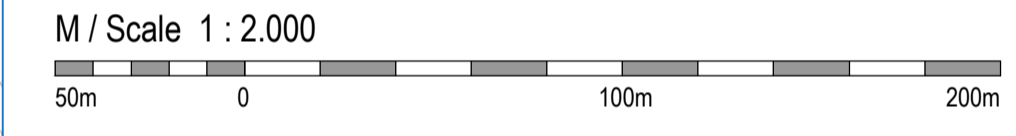
PLANIMETRIA GENERALE INTERVENTO scale 1:2000

KEY-PLAN scale 1:50000



LEGENDA

- DIREZIONI DI DEFLUSSO
- SUPERFICIE VASCA DI LAMINAZIONE (LIVELLO DI INVASO MASSIMO)
- TOMBINO
- CANALE DI RACCOLTA
- OPERE A CARICO DEI COMUNI



Anas SpA
 Direzione Centrale Progettazione
 CUP F2602000340001 CIG 652449686B

GARA CA 08/15 - NUOVA SS 554 CAGLIARITANA
 ADEGUAMENTO DELL'ASSE ATTREZZATO URBANO ED ELIMINAZIONE DELLE INTERSEZIONI A RASO DAL KM 1+500 AL KM 11+850

OFFERTA TECNICA
ASSE STRADALE PRINCIPALE
IDROLOGIA E IDRAULICA
SISTEMAZIONE IDRAULICA - RIO MORTU
 Planimetria generale intervento

CODICE PROGETTO			CODICE ELABORATO				SCALA	DATA	CODICE ELABORATO DI OFFERTA
progetto	liv.	numero	campo 1	campo 2	campo 3	campo 4	rev		
DPCA 06	D	1501	T00	ID04	IDR	PL01	A	1:2000	
								21/04/16	

CONCORRENTE:

ASTALDI

PROGETTISTA INDICATO COSTITUENDO R.T.P.
 Capogruppo Mandataria R.T.P. **SWS** Mandante **ASTALDI** Mandante **ING. FRANCESCA LEO**

RESPONSABILE DELL'INTEGRAZIONE FRA LE PRESTAZIONI SPECIALISTICHE
 Ing. Paolo Cucino

RESPONSABILE ELABORATO
 Ing. Francesca Leo

DEFINED SCALE APPLIES TO A1 FORMAT