PLANIMETRIA scala 1:1000

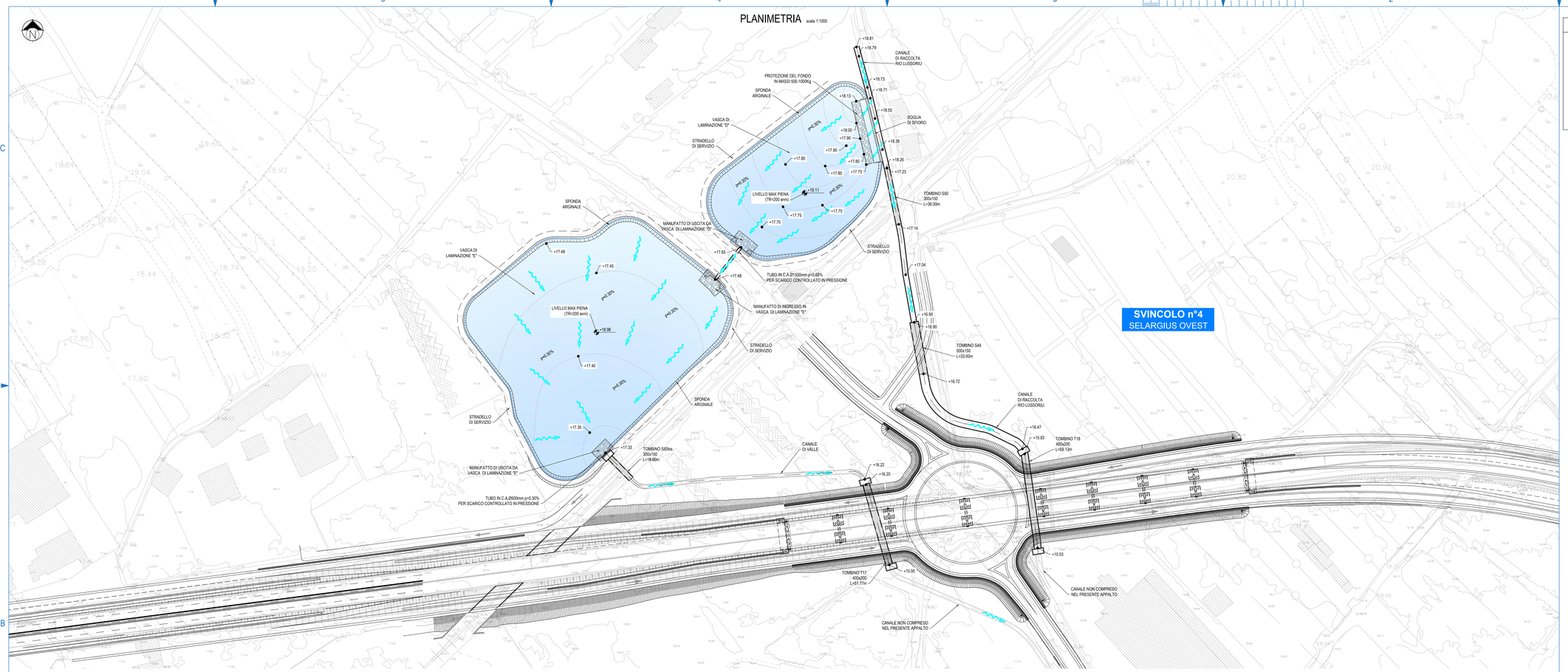

KEY-PLAN scala 1:50000

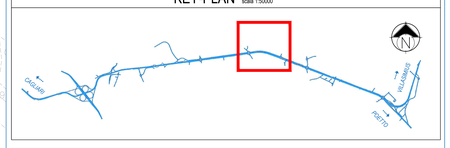

PROFILO CANALE DI RACCOLTA RIO LUSSORIU scala 1:500

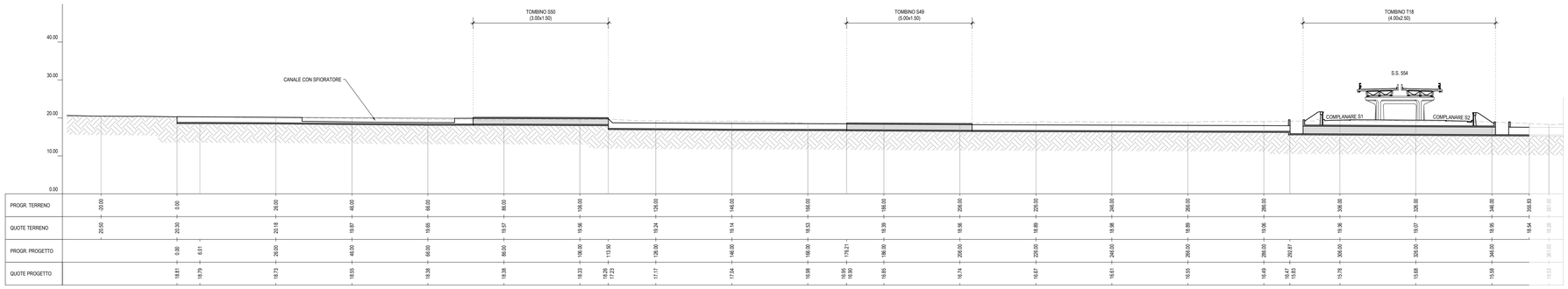

PROFILO CANALE DI VALLE scala 1:500

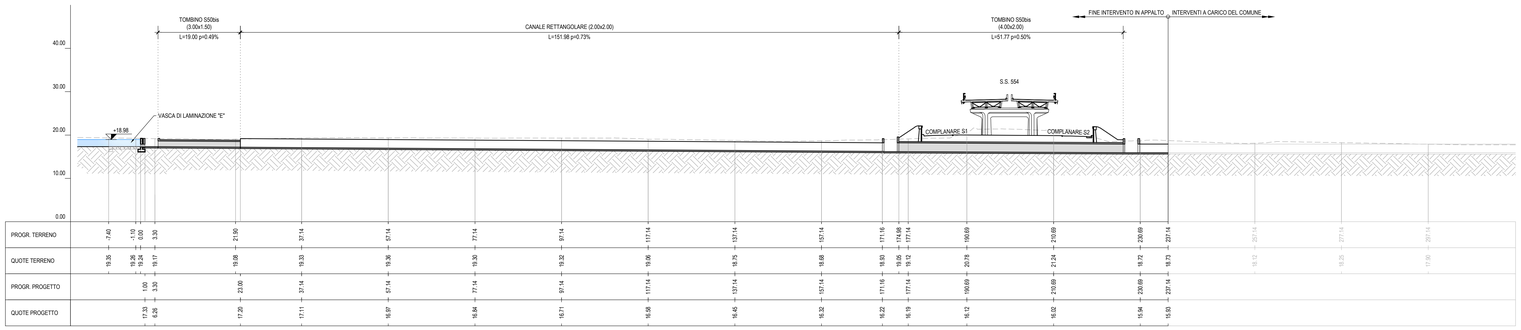

LEGENDA

- DIREZIONI DI DEFLUSSO
- SUPERFICIE VASCA DI LAMINAZIONE (LIVELLO DI INVASO MASSIMO)
- TOMBINO
- CANALE DI RACCOLTA

M / Scale 1 : 500

10m 0 10m 50m

M / Scale 1 : 1.000

50m 0 50m 100m

Anas SpA
Direzione Centrale Progettazione

CUP F26D20003400001 CIG 6524496BEB

Cagliaritana

GARA CA 08/15 - NUOVA SS 554 CAGLIARITANA
ADEGUAMENTO DELL'ASSE ATTREZZATO URBANO ED ELIMINAZIONE DELLE INTERSEZIONI A RASO DAL KM 1+500 AL KM 11+850

Pregio tecnico

Caratteristiche ambientali

Cantierizzazione e fasi di lavoro

OFFERTA TECNICA

ASSE STRADALE PRINCIPALE
IDROLOGIA E IDRAULICA

SISTEMAZIONE IDRAULICA - RIO LUSSORIU
Nuovo canale di guardia
Planimetria e Profilo di Progetto

CODICE PROGETTO progetto	liv.	numero	CODICE ELABORATO campo 1	campo 2	campo 3	campo 4	rev	SCALA	DATA	CODICE ELABORATO DI OFFERTA
D P C A 0 6	D	1 5 0 1	T 0 0	I D 0 5	I D R	P P 0 1	A	VARIE	21/04/16	7.32

CONCORRENTE:

ASTALDI

PROGETTISTA INDICATO COSTITUENDO R.T.P.

Capogruppo Mandataria R.T.P.: SWS
Mandante: ASTALDI
Mandante: ING. FRANCESCA LEO

RESPONSABILE DELL'INTEGRAZIONE FRA LE PRESTAZIONI SPECIALISTICHE
Ing. Paolo Cucino

RESPONSABILE ELABORATO
Ing. Francesca Leo

DEFINED SCALE APPLIES TO A0 FORMAT