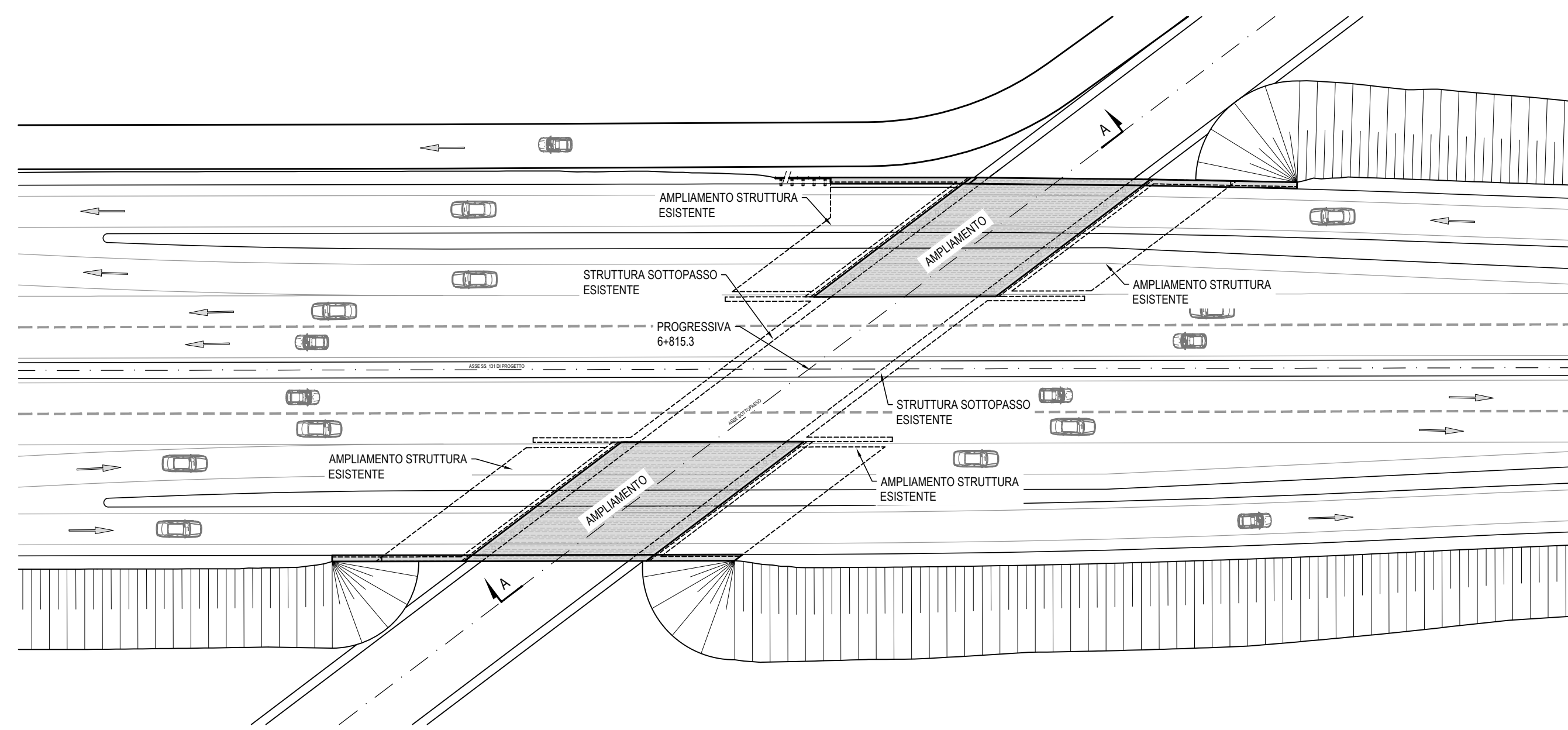
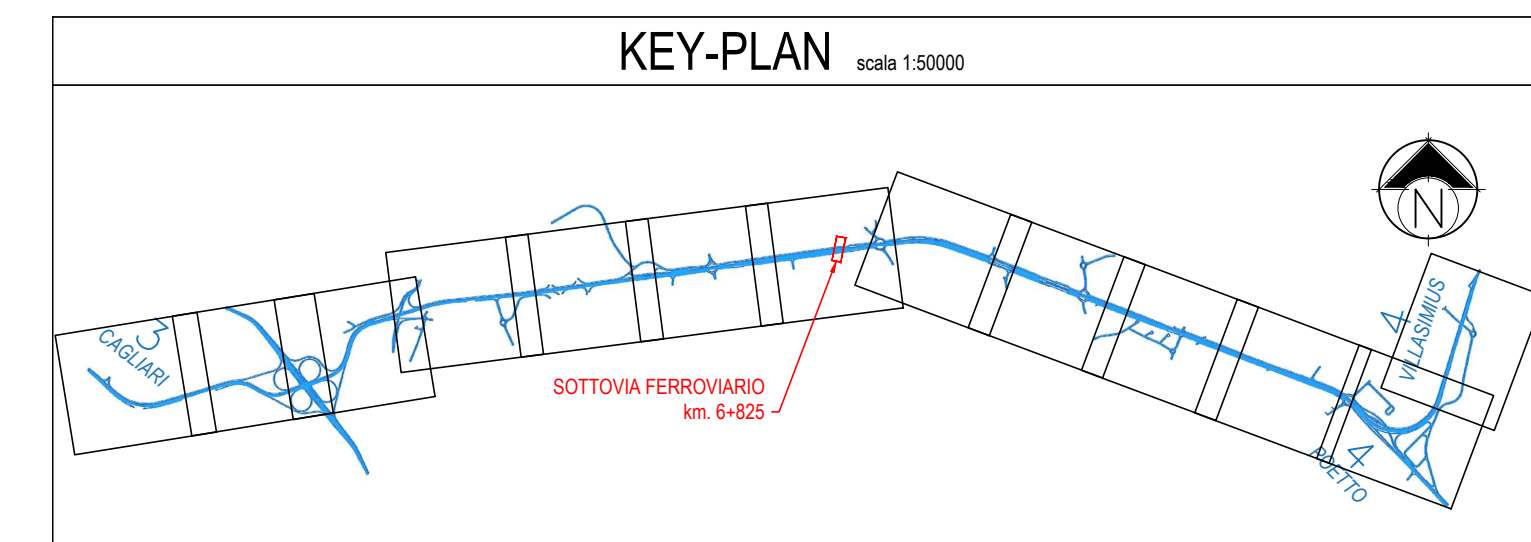
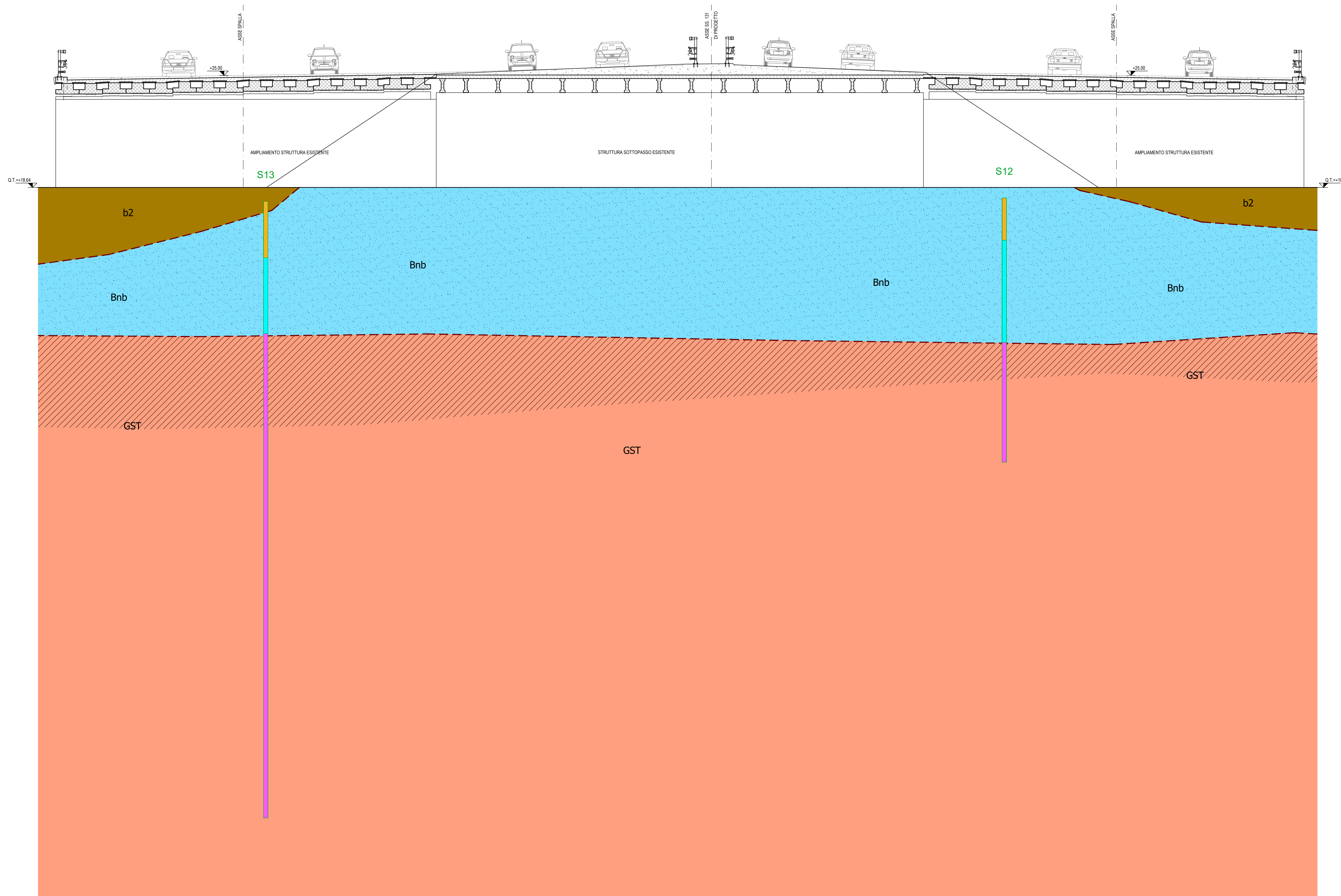




STRALCIO PLANIMETRICO scala 1:500



SEZIONE A-A scala 1:500



LEGENDA

DEPOSITI ALLUVIONALI					
Da	Ghiaie da medie a molto grossolane prevalenti, con lenti e sottili livelli di sabbia (b2), sabbie prevalenti (b2); limi ed argille prevalenti (b2) (CLOCENE)				
DEPOSITI ALLUVIONALI TERRAZZATI					
Dk	Ghiaie grossolane prevalenti, con lenti e livelli di sabbie e ghiaie fini a stratificazione incrociata(bna); sabbie prevalenti (b2); limi ed argille prevalenti (b2); torioni con molluschi pitoronati. (CLOCENE)				
COLTRI ELUVIO-COLLUVIALI					
Da	Coniti grossolani immersi in matrice sabbioso-silosa, talora con intercalazioni di suoli più o meno evoluti ed antichi in frazione organica; locali accumuli di carbonato di calcio in noduli, croste e lenti più o meno induriti. (CLOCENE) - a) Carozzo				
ARENARIE DI PIRRI					
Ac	Arenarie, arenarie marnose e/o siliose grigio-verdastre, calcareniti giallastre, con molluschi, echinidi irregolari, alghe e foraminiferi planarici; sabbie limonose, lenti di conglomerati a classi di metamorfite pecezzose con vario grado di elaborazione (SERRAVALLIANO)				
MARNE DI GESTURI					
GST	Marne arancine e attiche giallastre, con intercalazioni di arenarie e di calcari, contenenti faune a pteropodi, frammenti di molluschi, foraminiferi, frammenti biotici. (BURDIGAGLIANO SUP.-LANGHIANO MEDIO) - a) Carozzo				
SIMBOLI					
	Faglia diretta presunta		Limiti geologici		Soggiacenza faldia
SOVRA SIMBOLI LITOLOGICI					
	Ghiaie prevalenti		Sabbia prevalente		Limite a argilla prevalente
					Alterazione substrato
INDAGINI					
	Indagini di bibliografia		Indagini 2015		Indagini integrative 2016

Anas SpA
 Direzione Centrale Progettazione
 CUP: P360200040001 CIG: 652446868

GARA CA 08/15 - NUOVA SS 554 CAGLIARITANA
 ADEGUAMENTO DELL'ASSE ATTREZZATO URBANO ED ELIMINAZIONE DELLE INTERSEZIONI A RASO DAL KM 1+500 AL KM 11+850

OFFERTA TECNICA
ASSE STRADALE PRINCIPALE
GEOLOGIA E GEOTECNICA
 Sezione geologica 1 - Sottovia Ferroviario 6+825

CODICE PROGETTO		CODICE ELABORATO				SCALA	DATA	CODICE ELABORATO DI OFFERTA
progetto	liv. numero	campo 1	campo 2	campo 3	campo 4	rev.	valore	
DPCA06	D	1501	T00	GE00	GEO	SG01	C	23/07/2018

ASTALDI

PROGETTISTA INDICATO COSTITUENDO R.T.P.
 Capogruppo Mandataria R.T.P. Mandante Mandante

SWS **ASTALDI** **ING. FRANCESCA LEO**

RESPONSABILE DELL'INTEGRAZIONE FRA LE PRESTAZIONI SPECIALISTICHE
 Ing. Paolo Cucino

RESPONSABILE ELABORATO
 Ing. Paolo Cucino