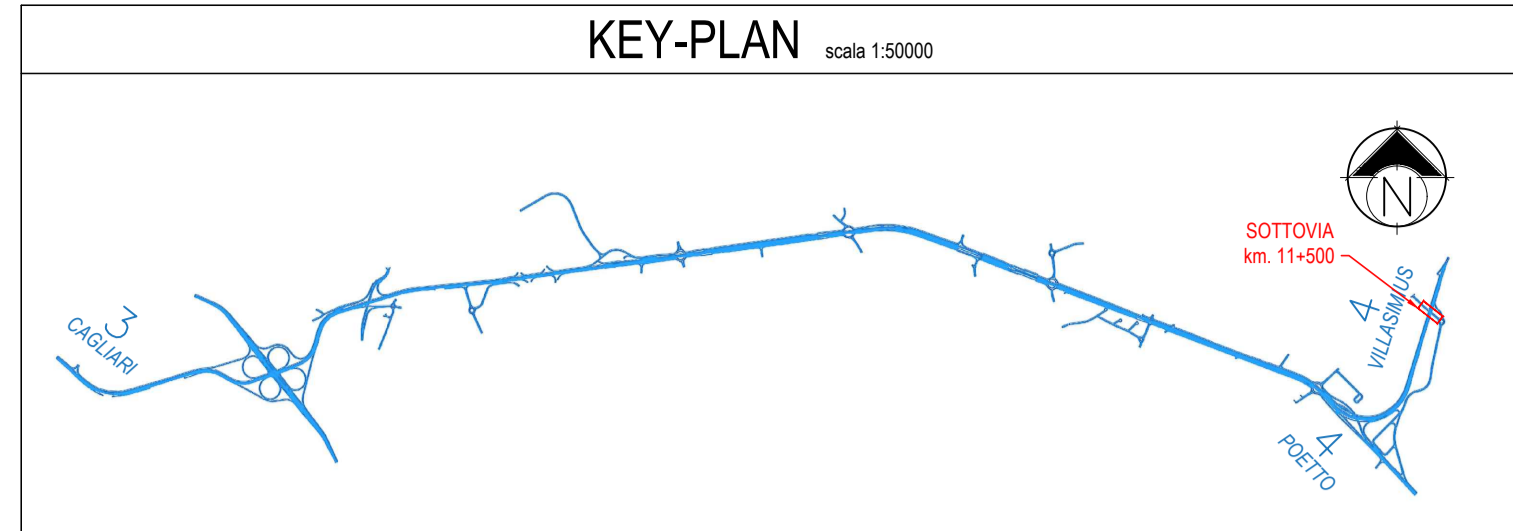
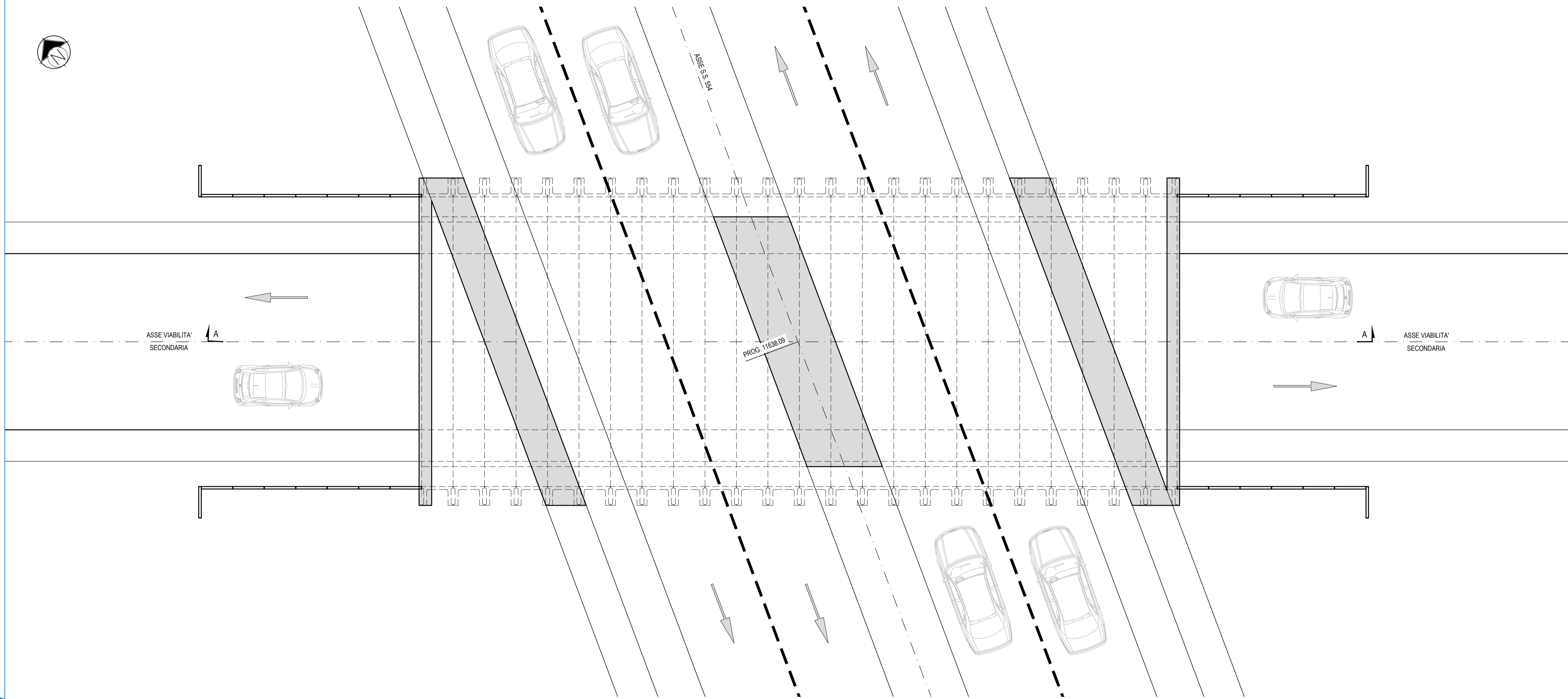


STRALCIO PLANIMETRICO scala 1:100



LEGENDA

DEPOSITI ALLUVIONALI
 Da Ghiaie da medie a molto grossolane prevalenti, con lenti e sottili livelli di sabbia (ba); sabbie prevalenti (bb); limi ed argille prevalenti (bc). (OLOCENE)

DEPOSITI ALLUVIONALI TERRAZZATI
 Dt Ghiaie grossolane prevalenti, con lenti e livelli di sabbie e ghiaie fini a stratificazione incrociata(bna); sabbie prevalenti (bnb); limi ed argille prevalenti (onc), talora con molluschi polmonati. (OLOCENE)

COLTRI ELUVIO-COLLUVIALI
 Detriti grossolani immersi in matrice sabbioso-siltosa, talora con intercalazioni di suoli più o meno evoluti ed arricchiti in frazione organica; locali accumuli di carbonato di calcio in noduli, croste e lenti più o meno induriti. (OLOCENE) - a) Carotato

ARENARIE DI PIRRI
 ADP Arenarie, arenarie marmose e/o siltose grigio-verdastre, calcareniti giallastre, con molluschi, echinidi irregolari, alghe e foraminiferi planctonici; sabbie biancastre, lenti di conglomerati a clasti di metamorfici paleozoiche con vario grado di elaborazione (SERRAVALLIANO)

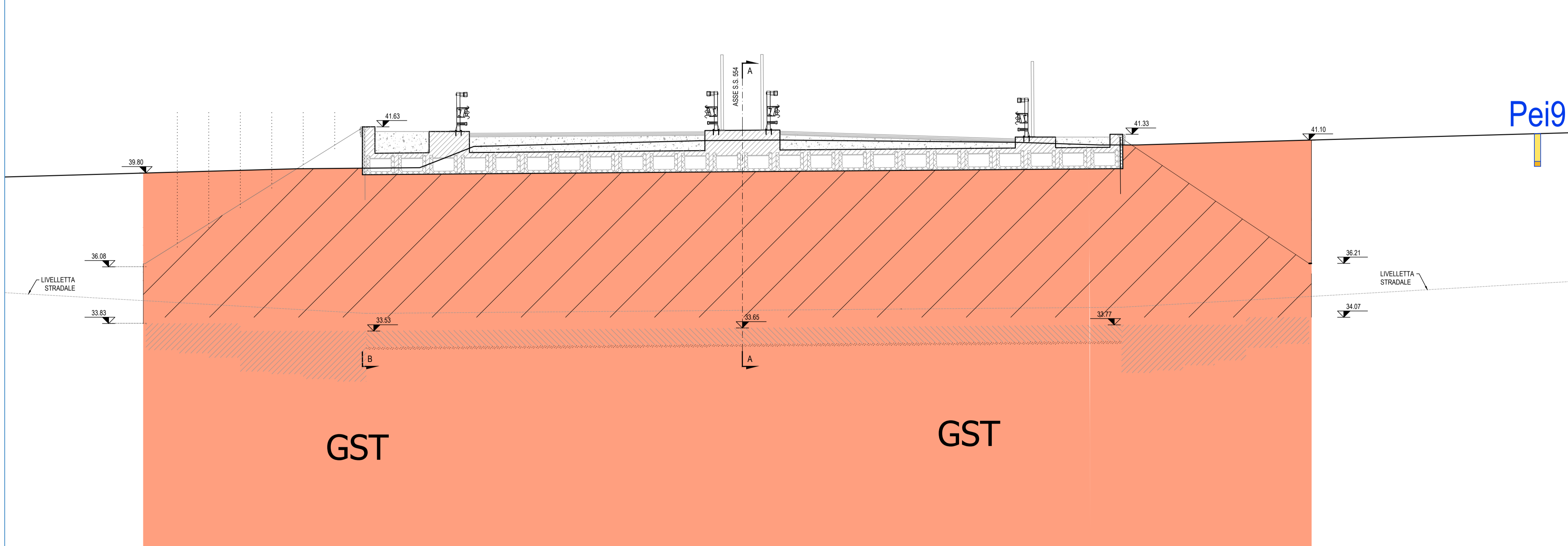
MARNE DI GESTURI
 GST Marne arenacee e siltitiche giallastre, con intercalazioni di arenarie e di calcari, contenenti faune a pteropodi, frammenti di molluschi, foraminiferi, frammenti ittologici. (BURDIGAGLIANO SUP.-LANGHIANO MEDIO) - a) Carotato

SIMBOLI
 — Faglia diretta presunta — Limiti geologici — Soggiacenza falda

SOVRA SIMBOLI LITOLOGICI
 Ghiaia prevalente, Sabbia prevalente, Limo e argilla prevalente, Alterazione substrato

INDAGINI
 Indagini di bibliografia, Indagini 2015, Indagini integrative 2016

SEZIONE A-A scala 1:100



Anas SpA
 Direzione Centrale Progettazione
 CUP F2602000340001 CIG 652449686B

GARA CA 08/15 - NUOVA SS 554 CAGLIARITANA
 ADEGUAMENTO DELL'ASSE ATTREZZATO URBANO ED ELIMINAZIONE DELLE INTERSEZIONI A RASO DAL KM 1+500 AL KM 11+850

OFFERTA TECNICA
ASSE STRADALE PRINCIPALE
GEOLOGIA E GEOTECNICA
GEOLOGIA E GEOTECNICA
 Sezione geologica 2 - Sottovia km. 11+500

CODICE PROGETTO		CODICE ELABORATO				SCALA	DATA
progetto	liv. numero	campo 1	campo 2	campo 3	campo 4	rev	
DPCA06	D1501	T00	GE00	GEO	SG02	D	varie 23/07/2018

CONCORRENTE:

ASTALDI

PROGETTISTA INDICATO COSTITUENDO R.T.P.
 Capogruppo Mandataria R.T.P. SWS Mandante ASTALDI Mandante ING. FRANCESCA LEO

RESPONSABILE DELL'INTEGRAZIONE FRA LE PRESTAZIONI SPECIALISTICHE
 Ing. Paolo Cucino

RESPONSABILE ELABORATO
 Ing. Paolo Cucino