STRALCIO PLANIMETRICO scala 1:1000

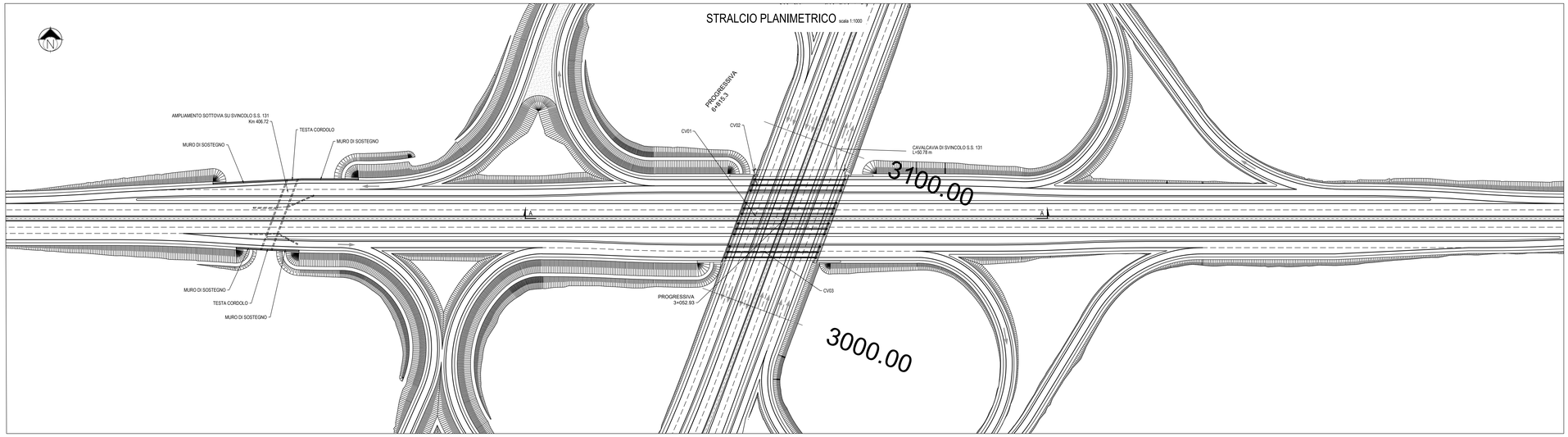

KEY-PLAN scala 1:50000

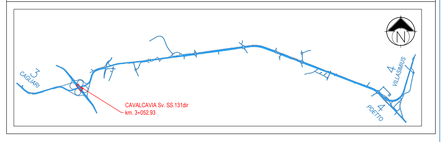

SEZIONE A-A scala 1:100

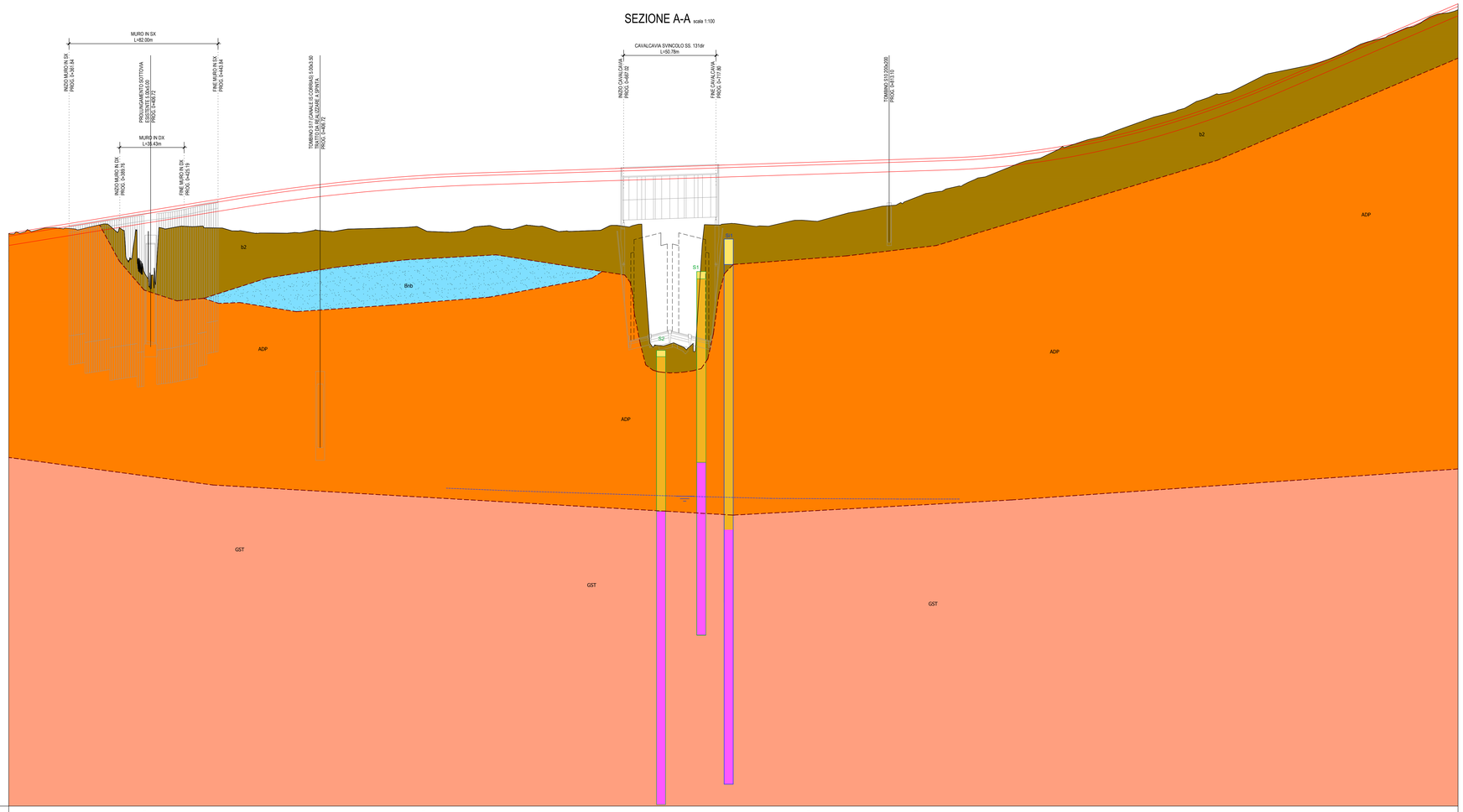

Altezze 1: 100

Lunghezze 1: 1000

Q.RIF. 0.000

No. SEZIONI	18	19	20	21	22	23	24	25	26	27	28	29	30	31	32A	33	33A	34A	35A	36A	36A	38	39	39	40	41	42	43	44	45	46	47	48	49	50	51	52	53	53A	54	55	56	57
DISTANZE PROGRESSIVE	340.00	360.00	380.00	400.00	420.00	440.00	460.00	480.00	500.00	520.00	540.00	560.00	580.00	600.00	620.00	640.00	657.91	676.13	692.41	708.69	726.91	740.00	760.00	769.37	780.00	800.00	820.00	840.00	860.00	880.00	900.00	920.00	940.00	960.00	980.00	1000.00	1020.00	1040.00	1055.68	1060.00	1080.00	1100.00	1120.00
DISTANZE PARZIALI		20.00	20.00	20.00	19.12	20.00	20.00	20.00	20.00	20.00	20.00	15.63	20.00	20.00	18.76	20.00	17.91	18.22	16.28	16.28	18.22	13.09	20.00	13.63	20.00	20.00	14.78	20.00	20.00	20.00	20.00	20.00	20.00	20.00	20.00	20.00	20.00	15.68	20.00	20.00	20.00		
QUOTE TERRENO	31.67	31.80	32.01	32.25	31.85	31.82	31.59	31.52	31.67	31.76	31.81	31.79	31.65	31.75	33.17	31.63	31.86	32.02	25.42	26.49	32.06	31.95	32.21	32.27	32.35	32.81	33.17	33.81	34.47	35.19	35.83	36.59	37.24	37.94	38.65	39.26	40.24	40.97	41.13	41.35	42.14	42.87	43.64
QUOTE PROGETTO	31.69	32.02	32.35	32.67	33.00	33.33	33.65	33.94	34.20	34.41	34.59	34.70	34.82	34.88	34.88	35.01	35.07	35.13	35.18	35.23	35.29	35.33	35.39	35.41	35.46	35.52	35.58	35.65	35.74	35.91	36.17	36.52	36.96	37.49	38.10	38.81	39.60	40.46	41.13	41.32	42.17	43.03	43.89
ETTOMETRICHE							4							5												6																	7
ETTOMETRICHE																										8																	9
ETTOMETRICHE																																											10
ETTOMETRICHE																																											11

LEGENDA

DEPOSITI ALLUVIONALI

- Da — Ghiaie da medie a molto grossolane prevalenti, con lenti e sottili livelli di sabbia (ba); sabbie prevalenti (bb); lenti ed argille prevalenti (bc). (OLOCENE)

DEPOSITI ALLUVIONALI TERRAZZATI

- Dt — Ghiaie grossolane prevalenti, con lenti e livelli di sabbie e ghiaie fini a stratificazione incrociata(bna); sabbie prevalenti (bnb); limi ed argille prevalenti (bnc), talora con molluschi polmonati. (OLOCENE)

COLTRI ELUVIO-COLLUVIALI

- bn2 — Detriti grossolani immersi in matrice sabbioso-siltosa, talora con intercalazioni di suoli più o meno evoluti ed arricchiti in frazione organica; locali accumuli di carbonato di calcio in noduli, croste e lenti più o meno indurite. (OLOCENE) - a) Carotato

ARENARIE DI PIRRI

- ADP — Arenarie, arenarie marnose e/o siltose grigio-verdastre, calcareniti giallastre, con molluschi, echinidi irregolari, alghe e foraminiferi planctonici; sabbie biancastre, lenti di conglomerati a clasti di metamorfiti paleozoiche con vario grado di elaborazione (SERRAVALLIANO)

MARNE DI GESTURI

- GST — Marne arenacee e siltitiche giallastre, con intercalazioni di arenarie e di calcari, contenenti faune a pteropodi, frammenti di molluschi, foraminiferi, frammenti ittolitici (BURDIGAGLIANO SUP.-LANGHIANO MEDIO) - a) Carotato

SIMBOLI

- Faglia diretta presunta
- Limiti geologici
- Soggiacenza falda

SOVRA SIMBOLI LITOLOGICI

- Ghiaia prevalente
- Sabbia prevalente
- Limo e argilla prevalente
- Alterazione substrato

INDAGINI

- Indagini di bibliografia
- Indagini 2015
- Indagini integrative 2016

Anas SpA
Direzione Centrale Progettazione

Cup F26020000340001 | Cig 6524496B6B

Cagliaritana

GARA CA 08/15 - NUOVA SS 554 CAGLIARITANA

ADEGUAMENTO DELL'ASSE ATTREZZATO URBANO ED ELIMINAZIONE DELLE INTERSEZIONI A RASO DAL KM 1+500 AL KM 11+850

OFFERTA TECNICA

ASSE STRADALE PRINCIPALE

GEOLOGIA E GEOTECNICA

GEOLOGIA E GEOTECNICA

Sezione geologica 3 - Cavalcavia Sv. SS.131dir

b Pregio tecnico

c Caratteristiche ambientale

d Cantierizzazione e fasi di lavoro

CODICE PROGETTO progetto	liv.	numero	CODICE ELABORATO campo 1	campo 2	campo 3	campo 4	rev	SCALA	DATA	CODICE ELABORATO DI OFFERTA
DPCA06	D	1501	T00	GE00	GEO	SG03	D	varie	23/07/2018	

CONCORRENTE:

ASTALDI

PROGETTISTA INDICATO COSTITUENDO R.T.P.

Capogruppo Mandataria R.T.P. — SWS

Mandante — ASTALDI

Mandante — ING. FRANCESCA LEO

RESPONSABILE DELL'INTEGRAZIONE FRA LE PRESTAZIONI SPECIALISTICHE
Ing. Paolo Cucino

RESPONSABILE ELABORATO
Ing. Paolo Cucino

DEFINED SCALE APPLIES TO A0 FORMAT