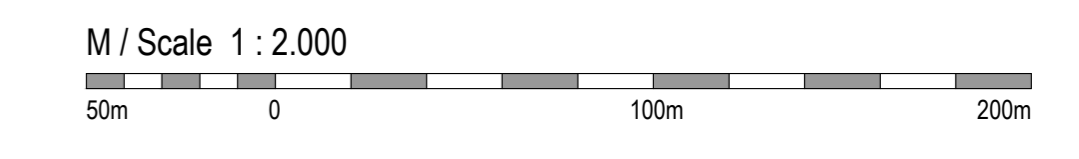
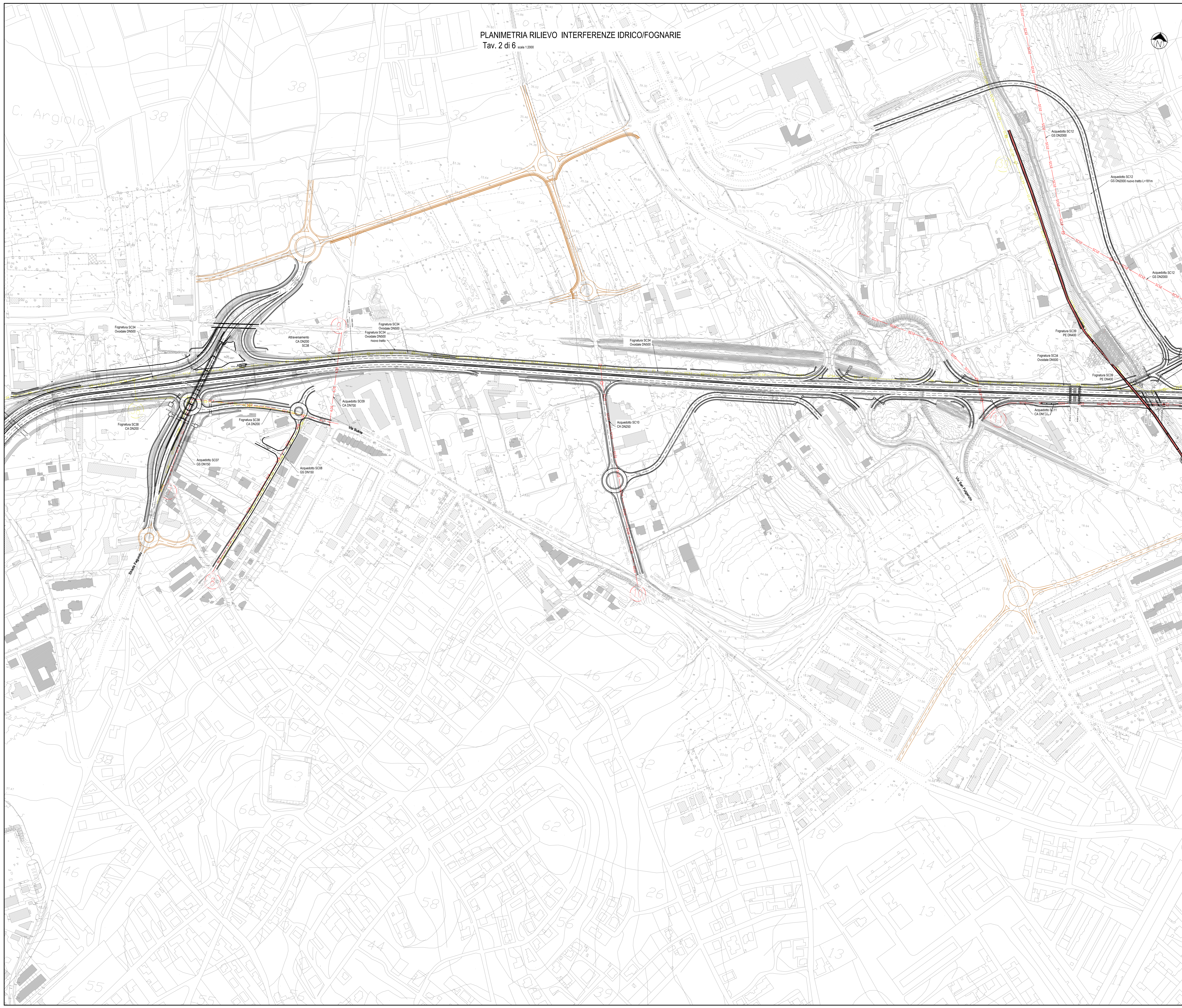
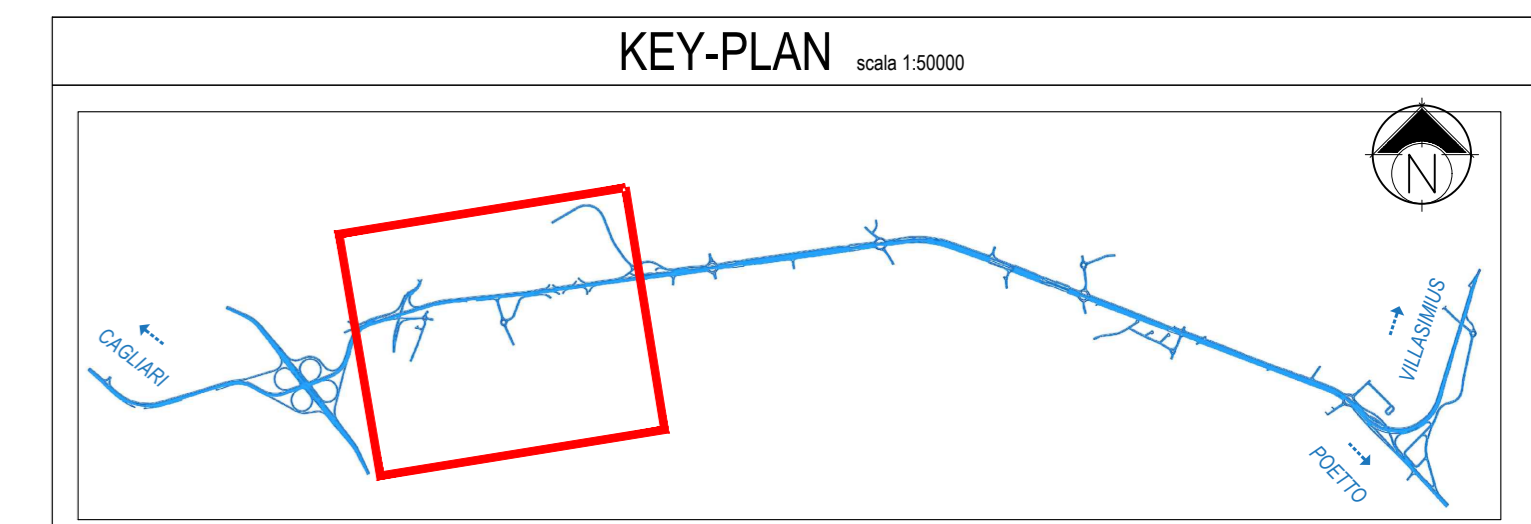


PLANIMETRIA RILIEVO INTERFERENZE IDRICO/FOGNARIE
Tav. 2 di 6 scala 1:2000



Anas SpA
Direzione Centrale Progettazione
Cap. P360200040001 C.G. 65249868B

GARA CA 08/15 - NUOVA SS 554 CAGLIARITANA
ADEGUAMENTO DELL'ASSE ATTREZZATO URBANO ED ELIMINAZIONE DELLE INTERSEZIONI A RASO DAL KM 1+500 AL KM 11+850

PROGETTO DEFINITIVO
ASSE STRADALE PRINCIPALE
INTERFERENZE SOTTOSERVIZI
INDIVIDUAZIONE INTERFERENZE
Planimetria rilievo delle interferenze idrico/fognarie Tav.2 di 6

CODICE PROGETTO		CODICE ELABORATO				SCALA	DATA	
progetto	liv.	numero	campo 1	campo 2	campo 3	campo 4	rev.	
DPCA 06	D	1501	T00	IN01	INT	PP02	C	
							1:2000	30/11/19

15.2

CONCORRENTE:

ASTALDI

PROGETTISTA INDICATO COSTITUENDO R.T.P.
Capogruppo Mandataria R.T.P. Mandante Mandante

SWS **ASTALDI** ING. FRANCESCA LEO

RESPONSABILE DELL'INTEGRAZIONE FRA LE PRESTAZIONI SPECIALISTICHE Ing. Paolo Cucino RESPONSABILE ELABORATO Ing. Paolo Cucino