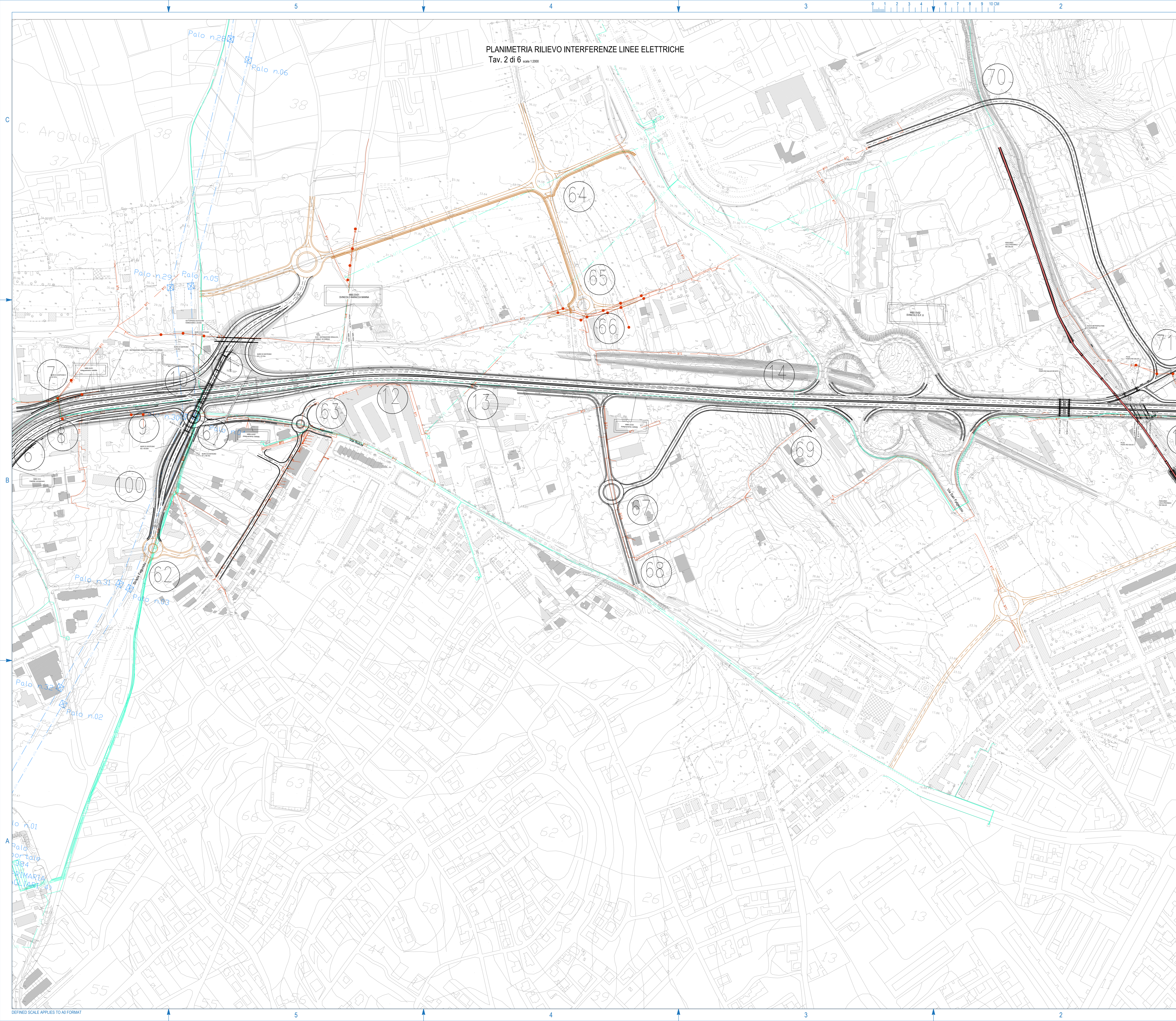



PLANIMETRIA RILIEVO INTERFERENZE LINEE ELETTRICHE
Tav. 2 di 6 scala 1:2000

KEY-PLAN scala 1:50000



LEGENDA

- Opere a carico dei comuni
- ATA Alta tensione aerea
- ATI Alta tensione interrata
- MTA Media tensione aerea
- MTI Media tensione interrata
- BTA Bassa tensione aerea
- BTI Bassa tensione interrata
- 62 Scheda interferenza


M / Scale 1 : 2.000
50m 0 100m 200m



GARA CA 08/15 - NUOVA SS 554 CAGLIARITANA
ADEGUAMENTO DELL'ASSE ATTREZZATO URBANO ED ELIMINAZIONE DELLE INTERSEZIONI A RASO DAL KM 1+500 AL KM 11+850

PROGETTO DEFINITIVO
ASSE STRADALE PRINCIPALE
INTERFERENZE SOTTOSERVIZI
INDIVIDUAZIONE INTERFERENZE
Planimetria rilievo interferenze Linee elettriche Tav. 2 di 6

CODICE PROGETTO		CODICE ELABORATO				SCALA	DATA
progetto	liv.	numero	campo 1	campo 2	campo 3	campo 4	rev.
DPCA 06	D	1501	T00	IN01	INT	PP08	C
							1:2000
							30/11/19



PROGETTISTA INDICATO COSTITUENDO R.T.P.
Capogruppo Mandataria R.T.P. Mandante Mandante



RESPONSABILE DELL'INTEGRAZIONE FRA LE PRESTAZIONI SPECIALISTICHE
Ing. Paolo Cucino

RESPONSABILE ELABORAZIONE
Ing. Paolo Cucino