PLANIMETRIA BARRIERE
TAV. 6 di 6 scala 1:2000

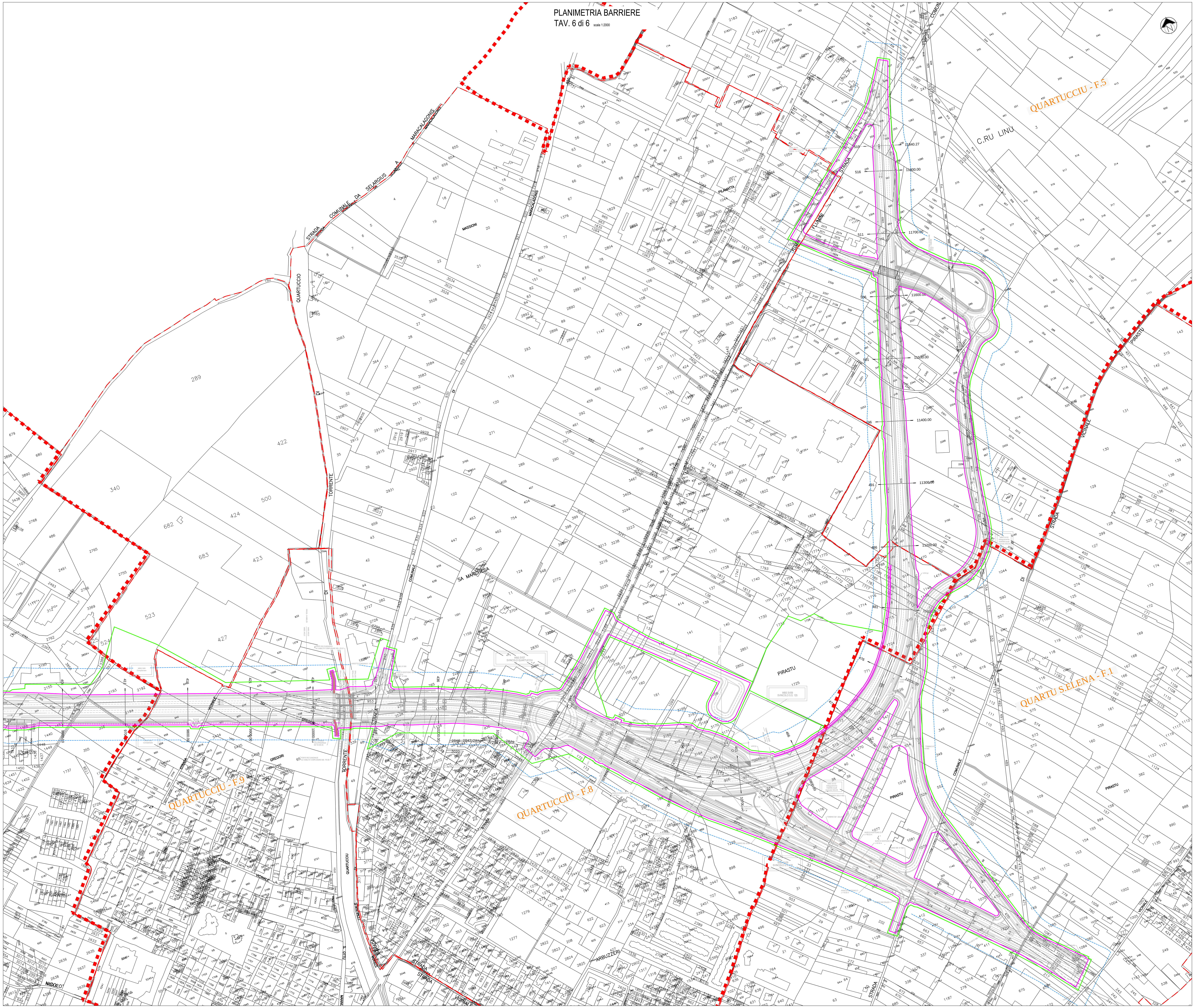

KEY-PLAN scala 1:50000

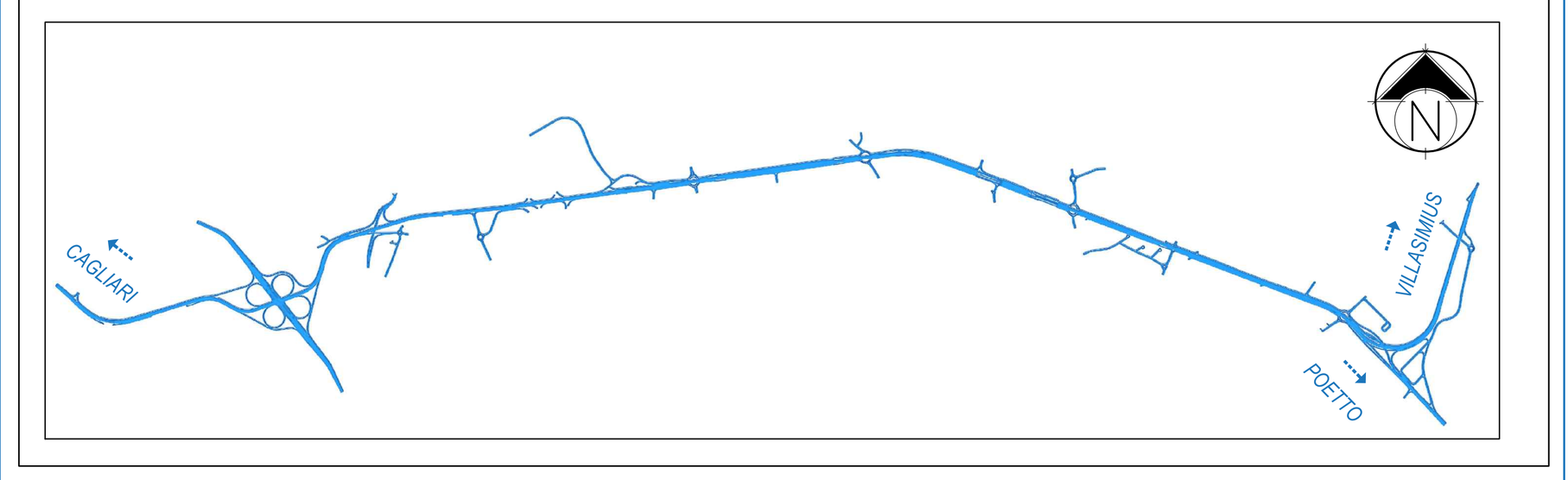

KEY PLAN - ESPROPRI

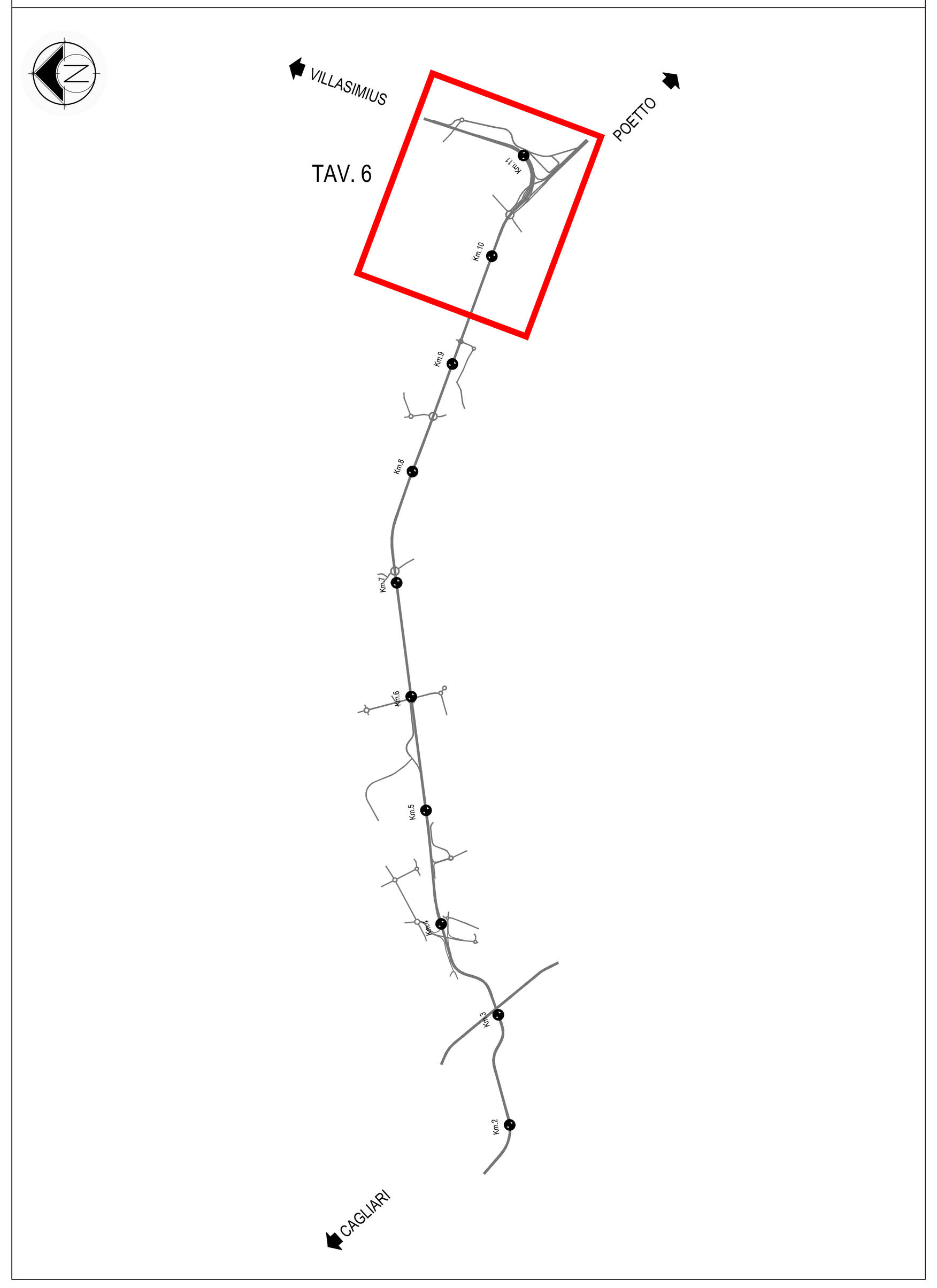

LEGENDA

- AREE ESPROPRIO DEFINITIVO
- AREE OCCUPATE TEMPORANEAMENTE
- LIMITE FASCIA DI RISPETTO
- CONFINE COMUNALE
- LIMITE FOGLIO

M / Scale 1 : 2.000
50m 0 100m 200m

Anas SpA
Direzione Centrale Progettazione
CUP F2602000340001 CIG 652449686B

Cagliaritana

GARA CA 08/15 - NUOVA SS 554 CAGLIARITANA
ADEGUAMENTO DELL'ASSE ATTREZZATO URBANO ED ELIMINAZIONE DELLE INTERSEZIONI A RASO DAL KM 1+500 AL KM 11+850

PROGETTO DEFINITIVO

ASSE STRADALE PRINCIPALE
ESPROPRI

Planimetria - Tav. 6 di 6

CODICE PROGETTO			CODICE ELABORATO					SCALA	DATA
progetto	liv.	numero	campo 1	campo 2	campo 3	campo 4	rev		
D P C A 0 6	D	1 5 0 1	T 0 0	E S 0 0	E S P	P P 0 6	D	1:2000	03/05/2019

CONCORRENTE:

ASTALDI

PROGETTISTA INDICATO COSTITUENDO R.T.P.

Capogruppo Mandataria R.T.P.: SWS
Mandante: ASTALDI
Mandante: ING. FRANCESCA LEO

RESPONSABILE DELL'INTEGRAZIONE FRA LE PRESTAZIONI SPECIALISTICHE
Ing. Paolo Cucino

RESPONSABILE ELABORATO
Ing. Paolo Cucino

DEFINED SCALE APPLIES TO A0 FORMAT