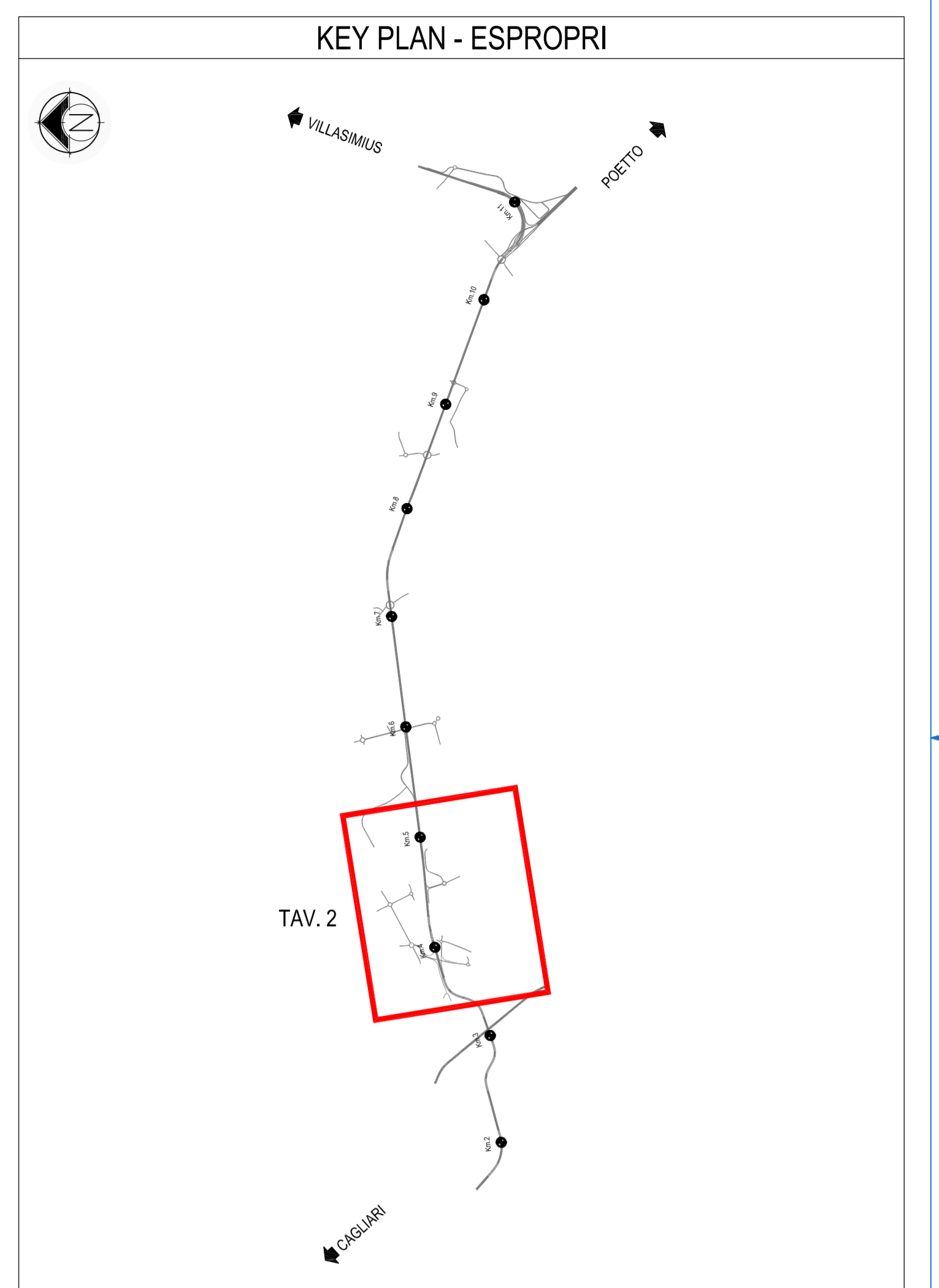
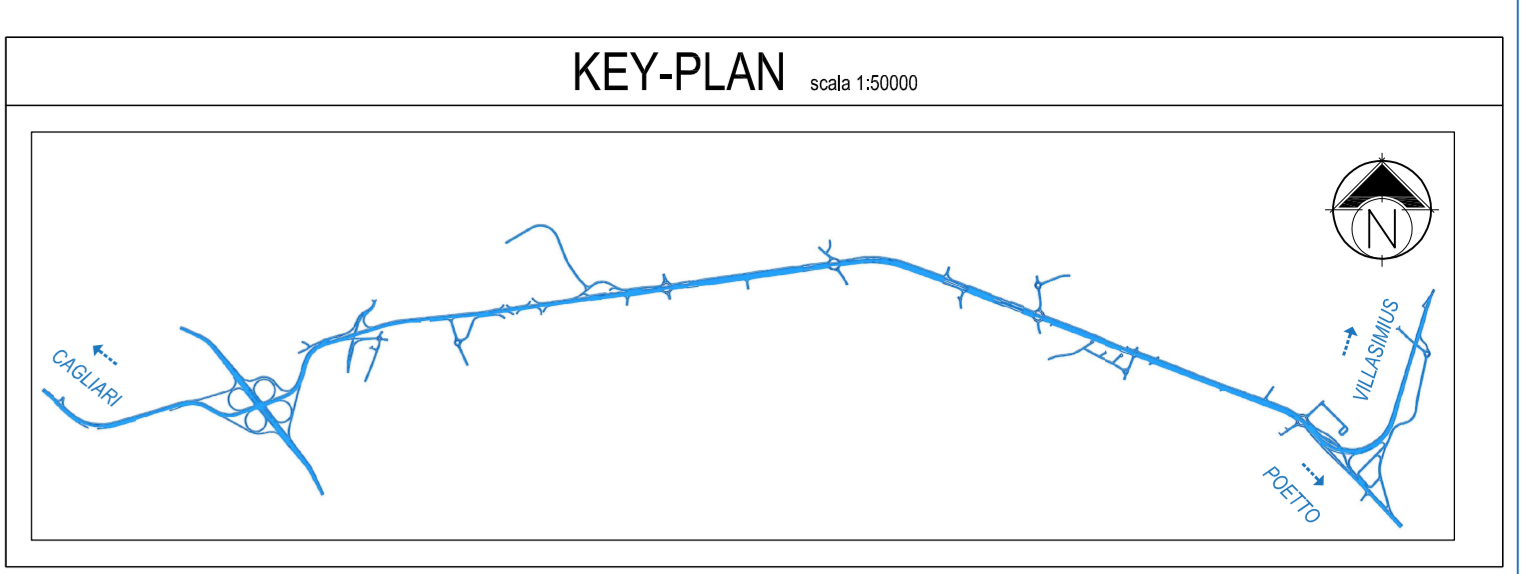
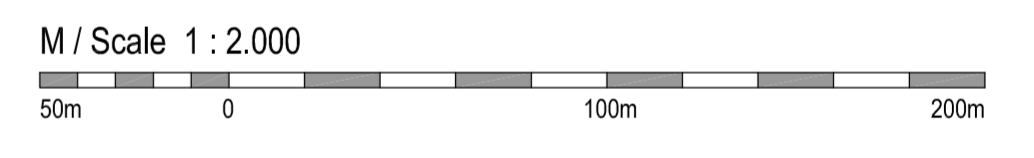


PLANIMETRIA ESPROPRI  
TAV. 2 di 6  
scala 1:2000



**LEGENDA**

LIMITI PROGETTO PRELIMINARE		LIMITI PROGETTO DEFINITIVO	
	AREE ESPROPRI DEFINITIVO		AREE ESPROPRI DEFINITIVO
	AREE OCCUPATE TEMPORANEAMENTE		AREE OCCUPATE TEMPORANEAMENTE
	AREE OCCUPATE IN AGGIUNTA RISPETTO AL PROGETTO PRELIMINARE		AREE NON OCCUPATE IN DIMINUIZIONE RISPETTO AL PROGETTO PRELIMINARE
	LIMITE FASCIA DI RISERVA		CONFINE COMUNALE
	LIMITE FASCIA DI RISERVA		LIMITE FOGGIO



**Anas SpA**  
Direzione Centrale Progettazione  
CUP: P3601000430001 P.C.O.: 652449868

**GARA CA 08/15 - NUOVA SS 554 CAGLIARITANA**  
ADEGUAMENTO DELL'ASSE ATTREZZATO URBANO ED ELIMINAZIONE DELLE INTERSEZIONI A RASO DAL KM 1+500 AL KM 11+850

**OFFERTA TECNICA**  
**ASSE STRADALE PRINCIPALE ESPROPRI**

Planimetria di raffronto tra PP e PD. Tav. 2 di 6

CODICE PROGETTO		CODICE ELABORATO				SCALA	DATA
progetto	liv. numero	campo 1	campo 2	campo 3	campo 4	rev.	
DPCA 06	D	1501	T00	ES00	ESP	PP08 B	1:2000 21/02/2018

CONCORRENTE:

**ASTALDI**

PROGETTISTA INDICATO COSTITUENDO R.T.P.  
Capogruppo Mandataria R.T.P. Mandataria Mandante

**SWS** **ASTALDI** ING. FRANCESCA LEO

RESPONSABILE DELL'INTEGRAZIONE FRA LE PRESTAZIONI SPECIALISTICHE  
Ing. Paolo Cuccino

RESPONSABILE ELABORATO  
Ing. Paolo Cuccino