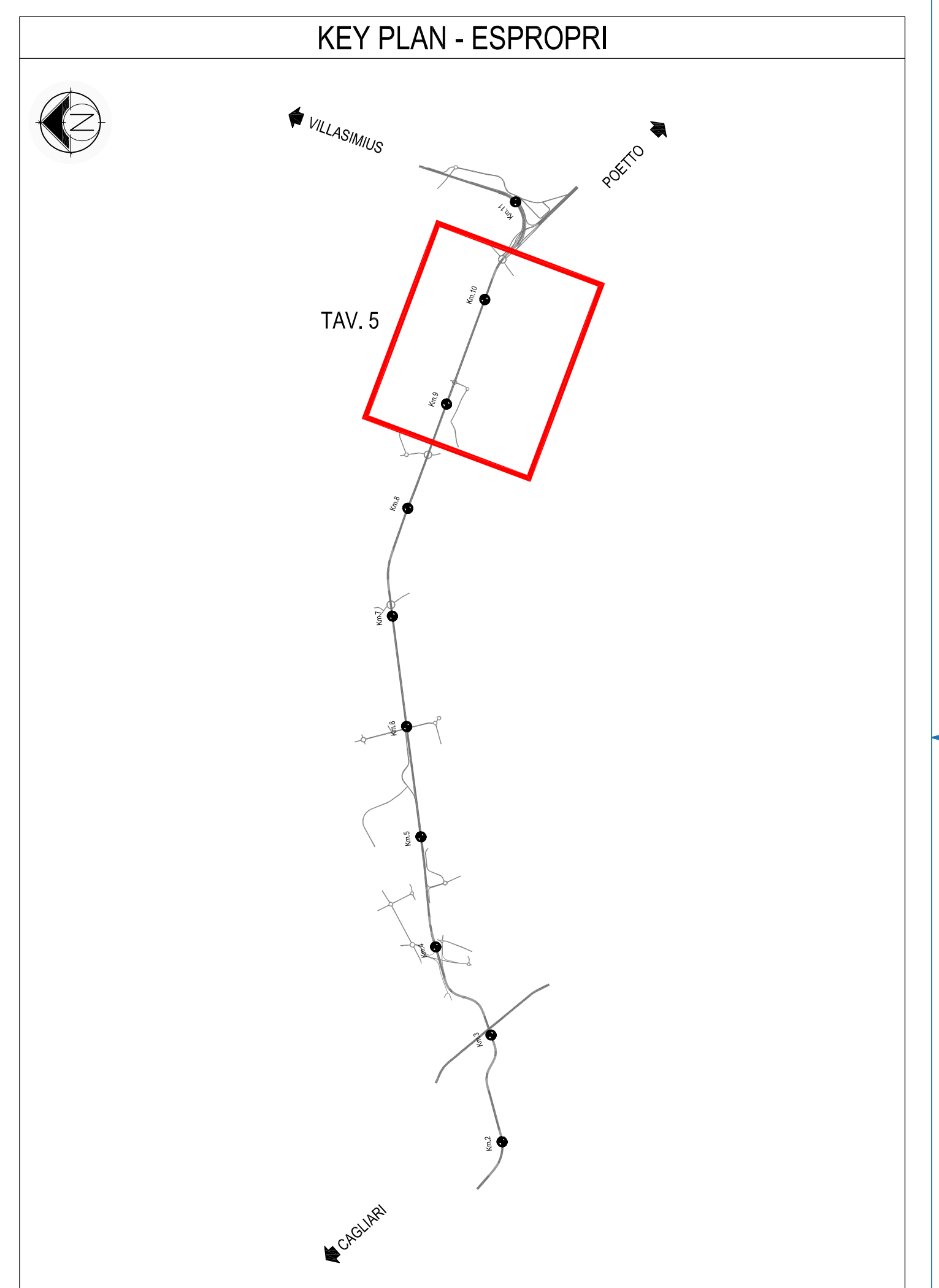
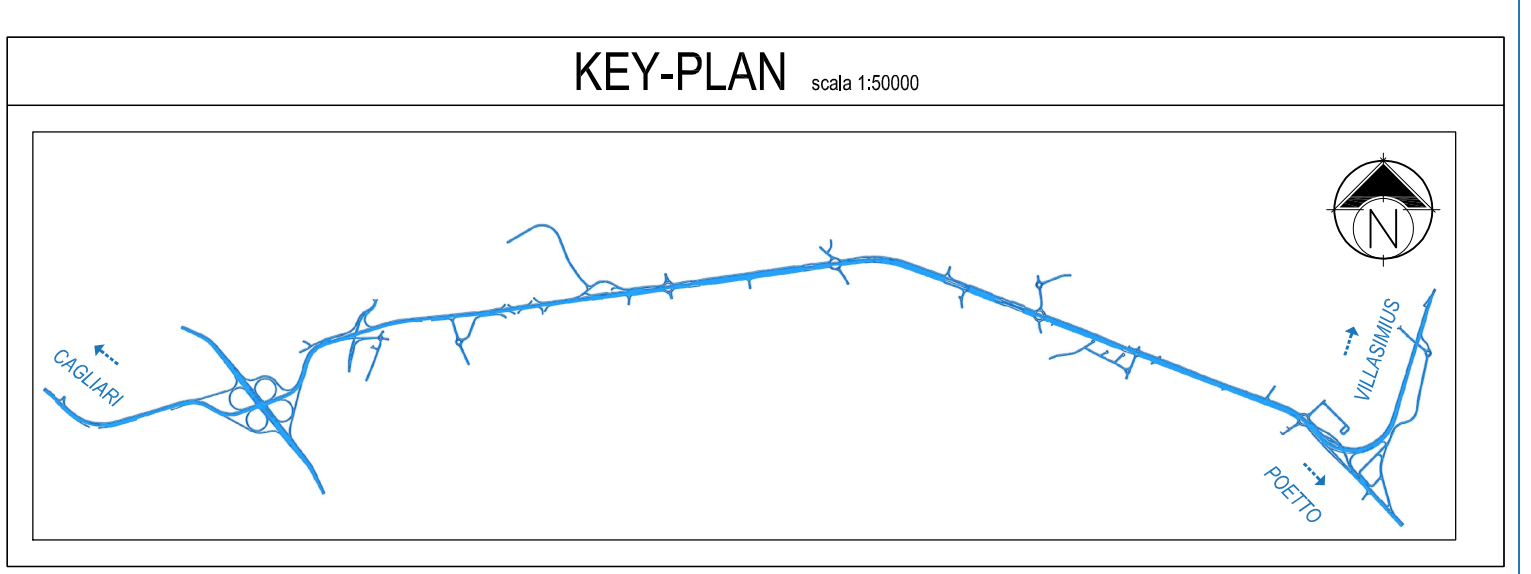
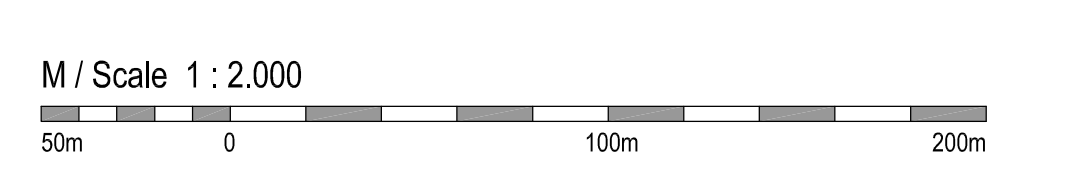


PLANIMETRIA ESPROPRI
TAV. 5 di 6
scala 1:2000



LEGENDA

LIMITI PROGETTO PRELIMINARE		LIMITI PROGETTO DEFINITIVO	
	AREE ESPROPRI DEFINITIVO		AREE ESPROPRI DEFINITIVO
	AREE OCCUPATE TEMPORANEAMENTE		AREE OCCUPATE TEMPORANEAMENTE
	AREE OCCUPATE IN AGGIUNTA RISPETTO AL PROGETTO PRELIMINARE		AREE NON OCCUPATE IN DIMINUIZIONE RISPETTO AL PROGETTO PRELIMINARE
	LIMITE FASCIA DI RISPETTO		CONFINI COMUNALI
	LIMITE FOLGIO		



Anas SpA
Direzione Centrale Progettazione
Cagliari

GARA CA 08/15 - NUOVA SS 554 CAGLIARITANA
ADEGUAMENTO DELL'ASSE ATTREZZATO URBANO ED ELIMINAZIONE DELLE INTERSEZIONI A RASO DAL KM 1+500 AL KM 11+850

OFFERTA TECNICA
ASSE STRADALE PRINCIPALE ESPROPRI

Planimetria di raffronto tra PP e PD. Tav. 5 di 6

CODICE PROGETTO		CODICE ELABORATO				SCALA	DATA
progetto	liv. numero	campo 1	campo 2	campo 3	campo 4	rev.	
DPCA 06 D	1501	T00	ES00	ESP	PP 11	B	1:2000 21/02/2016

CONCORRENTE:

ASTALDI

PROGETTISTA INDICATO COSTITUENDO R.T.P.
Capogruppo Mandataria R.T.P. Mandatarie Mandante

SWS **ASTALDI** ING. FRANCESCA LEO

RESPONSABILE DELL'INTEGRAZIONE FRA LE PRESTAZIONI SPECIALISTICHE
Ing. Paolo Cucino

RESPONSABILE ELABORATO
Ing. Paolo Cucino