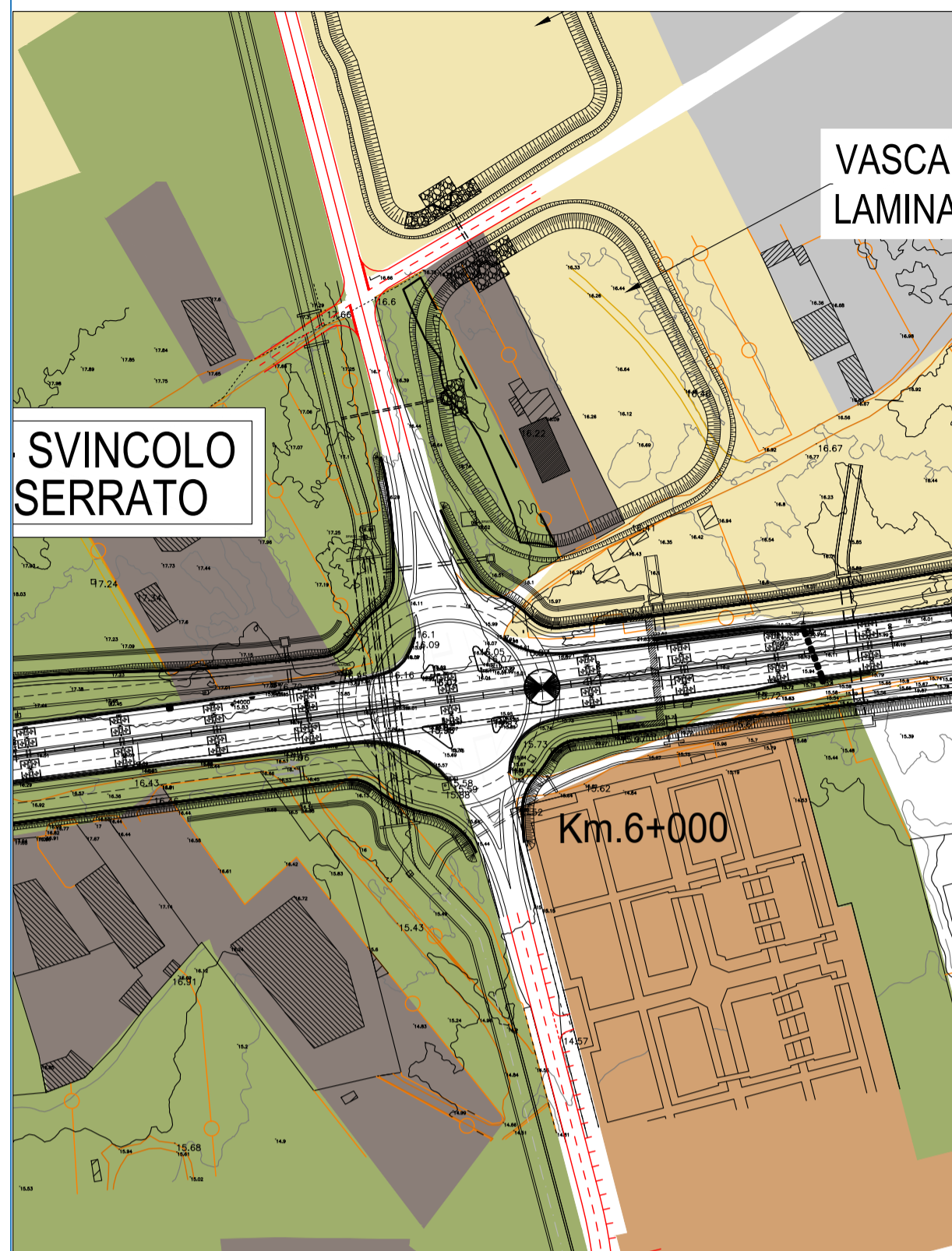
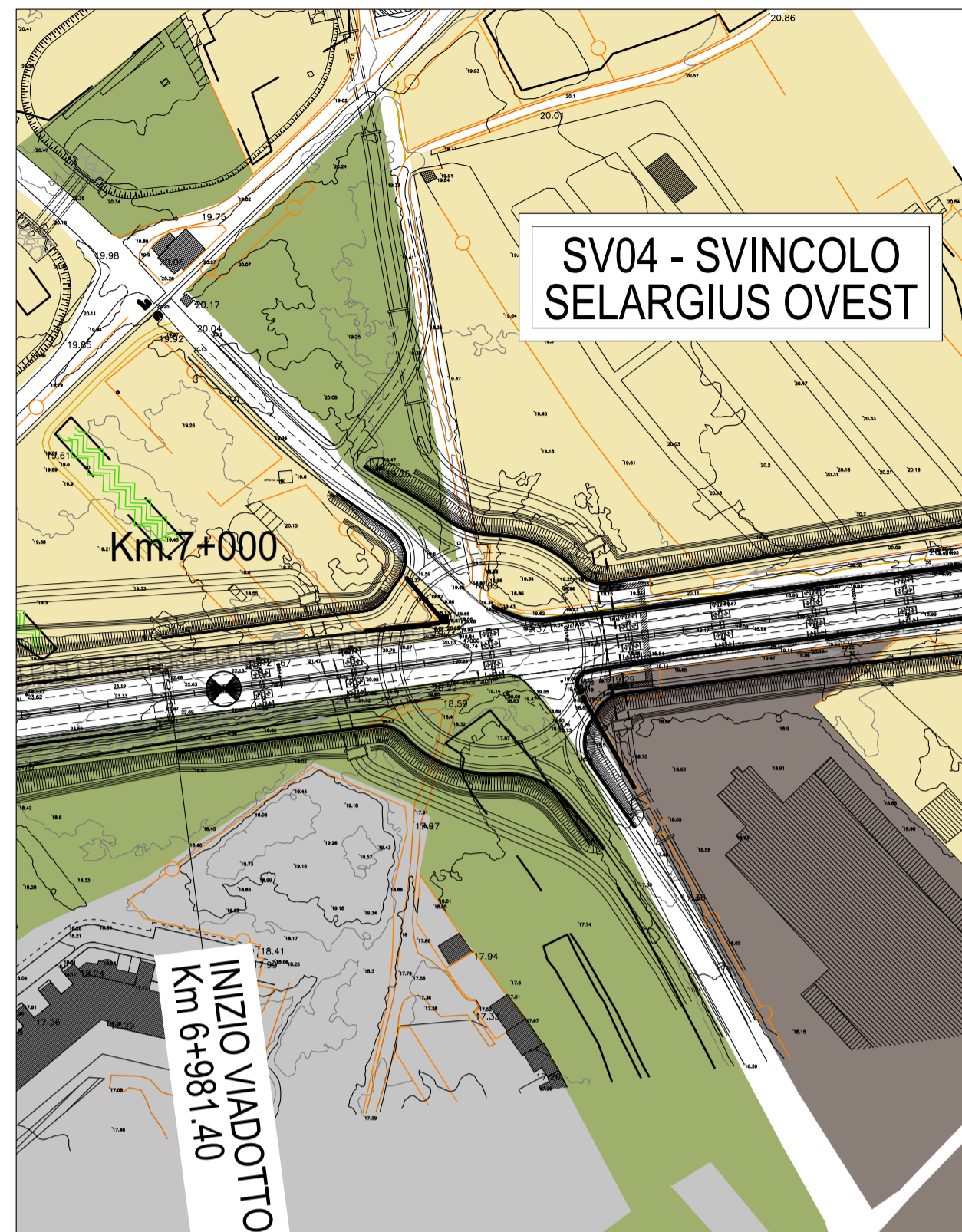


CARATTERI DEL PAESAGGIO

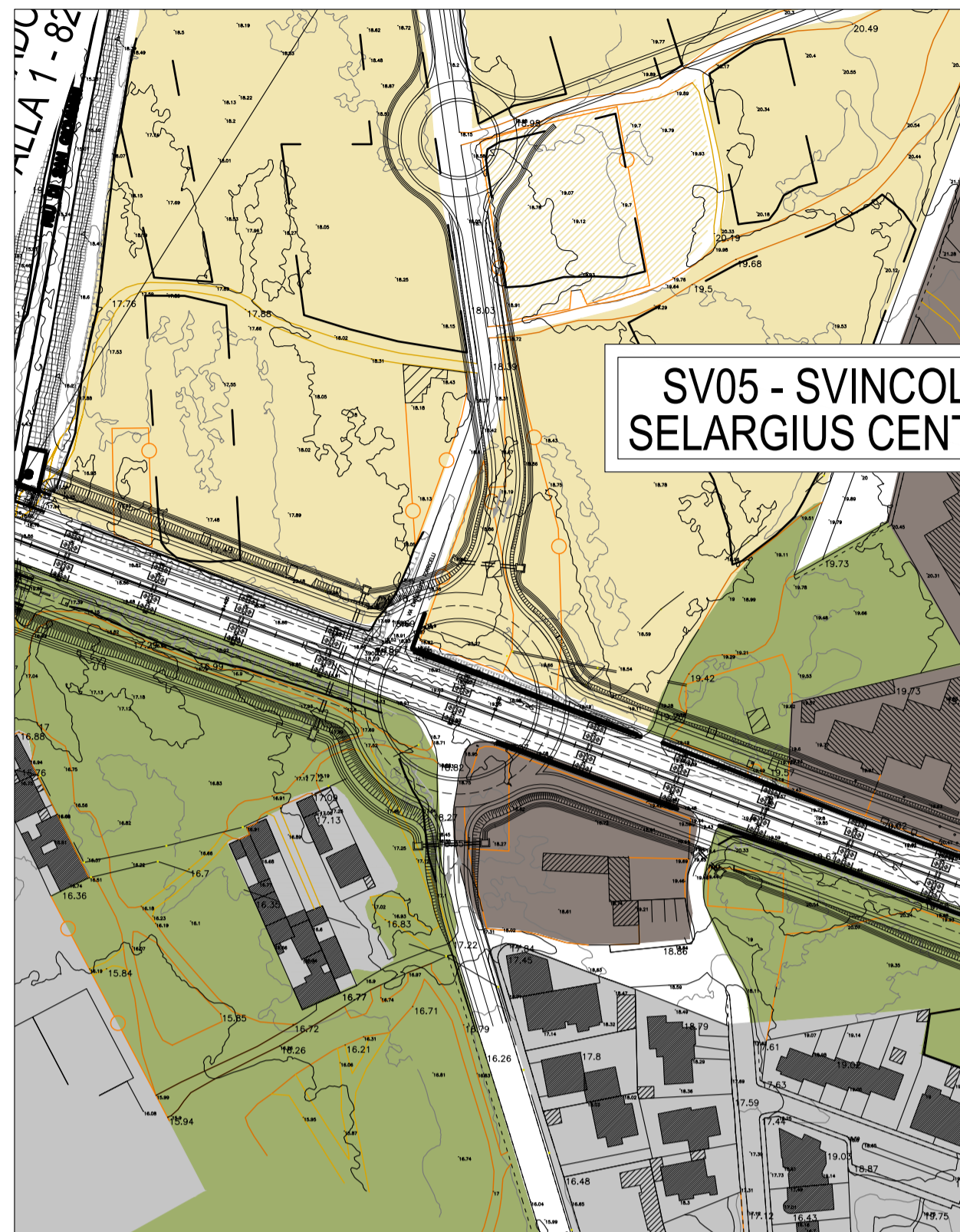
Svincolo 3 - Monserrato



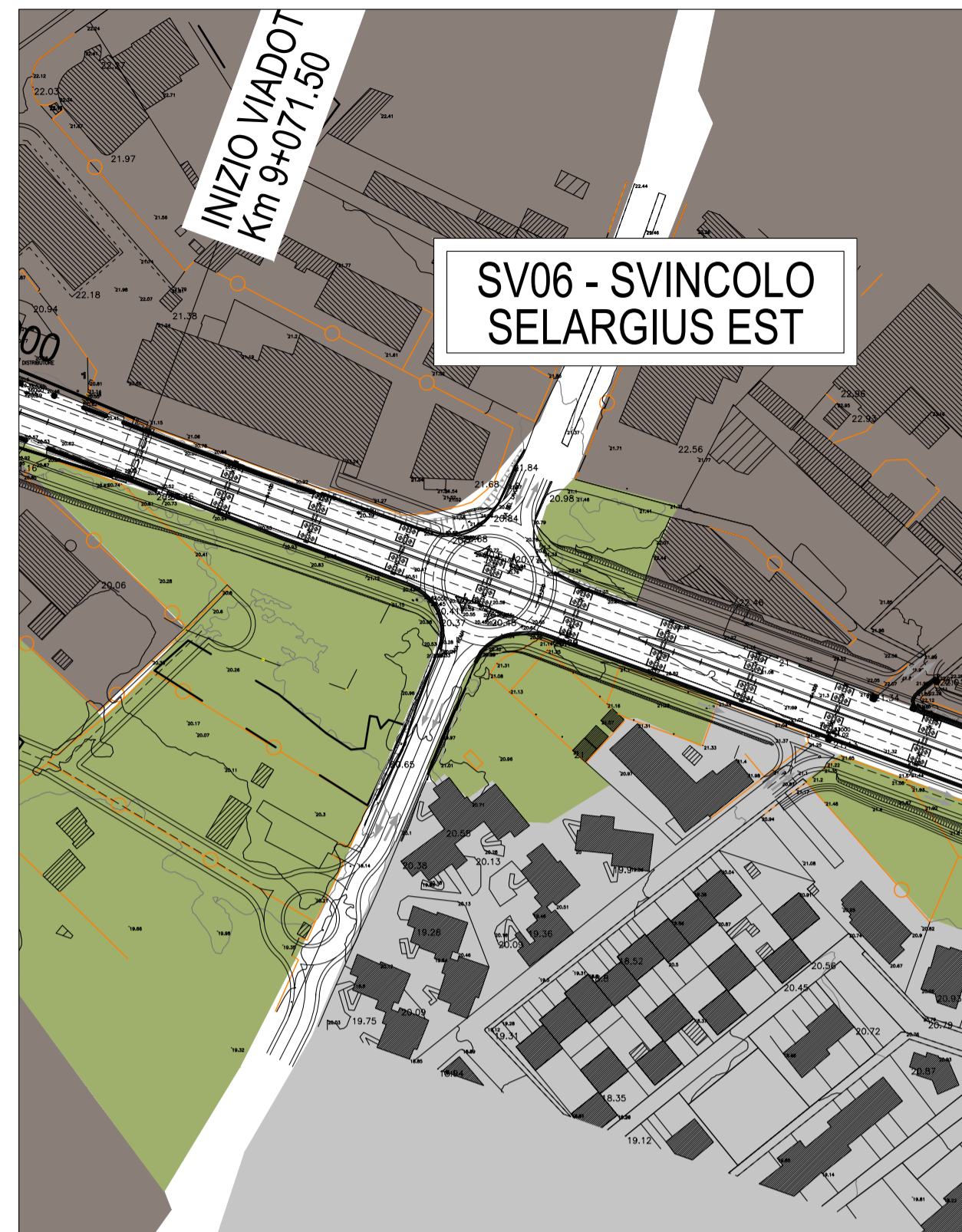
Svincolo 4 - Selargius Ovest



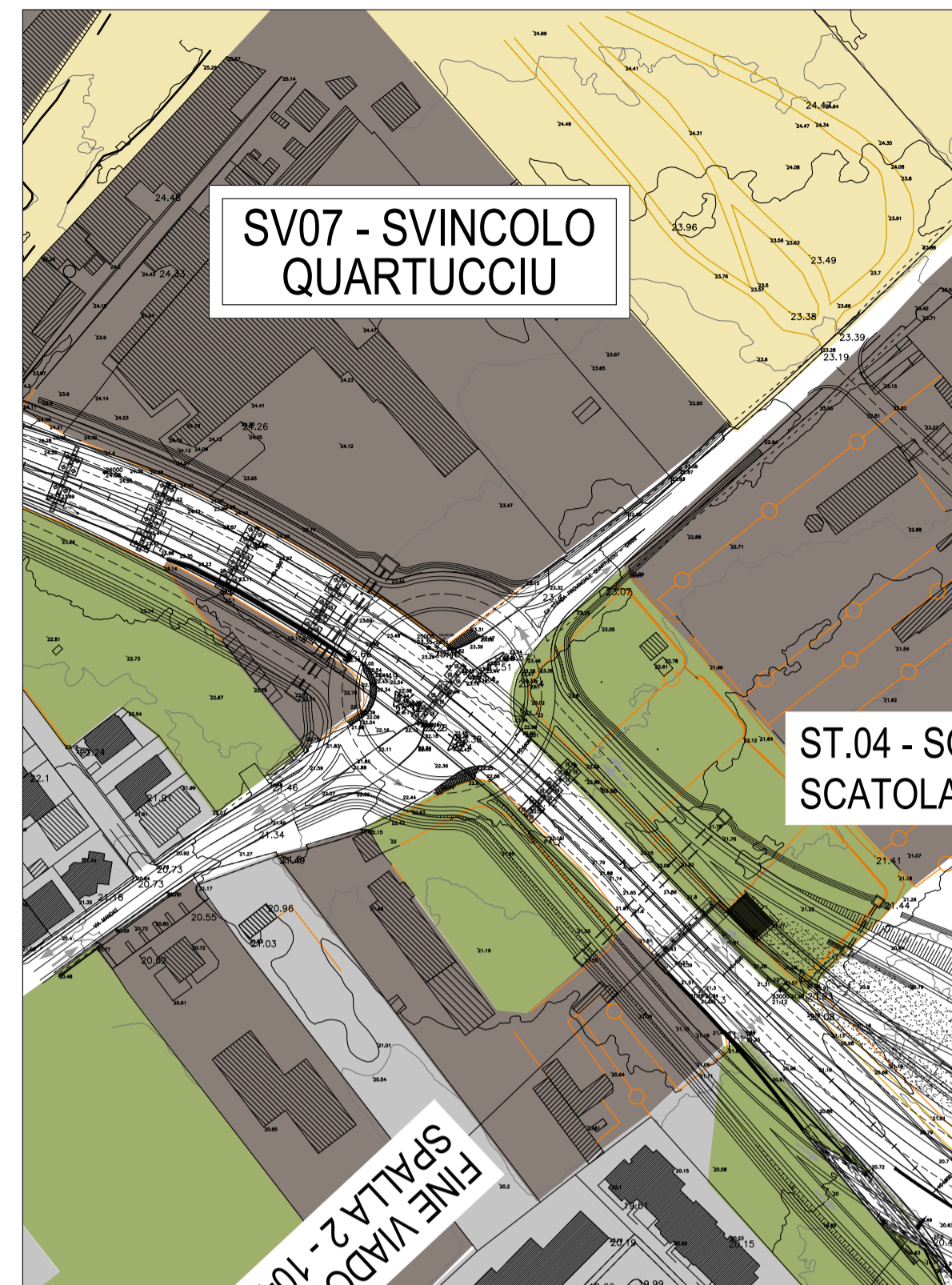
Svincolo 5 - Selargius Centro



Svincolo 6 - Selargius Est



Svincolo 7 - Quartucciu



Legenda

PERCEZIONE VISIVA - Svincolo 4

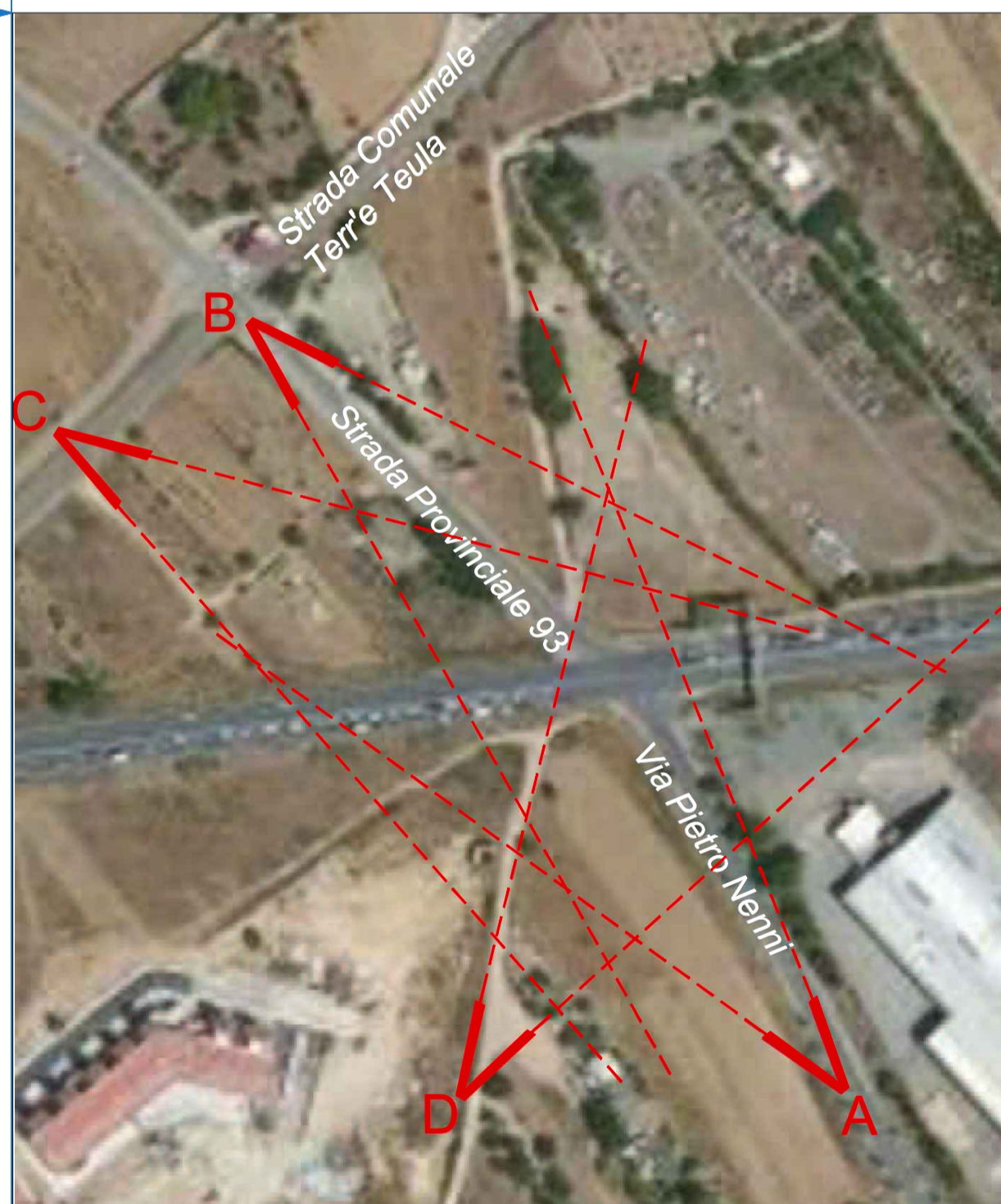


FOTO A - Via Pietro Nenni



FOTO B - Strada Provinciale 93



FOTO C - Strada Comunale Terr'e Teula



COMPONENTI	ELEMENTI DEL CONTESTO	RAL CORRELATO
A1	CIELO	5024
A2	STRADA	7011
A3	SEGNALETICA STRADALE	7040
A4	FILARI ALBERATI	6025
A5	INCOLTO	1002
A6	VEGETAZIONE ARBUSTIVA	6005
A7	EDIFICI	3011

Associazione della quantità di colore al valore di ciascun elemento del contesto

COMPONENTI	ELEMENTI DEL CONTESTO	RAL	Foto A		Foto B	
			PESO	PESO %	PESO	PESO %
Cielo	A1	5024	24,2	24,20%	14	14,05%
Strada	A2	7011	10,3	10,30%	28,5	28,50%
Segnaletica stradale	A3	7040	3	3,00%	0,9	0,90%
Filari alberati	A4	6025	10,9	10,90%	7,2	7,26%
Incolto	A5	1002	18,6	18,60%	42	42,00%
Vegetazione arbustiva	A6	6005	33	33,00%	5,5	5,48%
Edifici	A7	3011	0	0%	1,9	1,81%
			100	100%	100	100%

Selezione del colore mediante dominante - Foto A

COMPONENTI	ELEMENTI DEL CONTESTO	LIVELLO DI INVARIANZA	ADESIONE A COLORI CULTURALMENTE	SIGNIFICATO
Cielo	A1	5 = Bassa variabilità 1 = Alta variabilità	1	1 = Basso significato 25 = Alto significato
Strada	A2	5	1	1
Segnaletica stradale	A3	5	1	1
Filari alberati	A4	2	2	5
Incolto	A5	2	3	8
Vegetazione arbustiva	A6	2	5	10

Selezione del colore mediante dominante - Foto B

COMPONENTI	ELEMENTI DEL CONTESTO	LIVELLO DI INVARIANZA	ADESIONE A COLORI CULTURALMENTE	SIGNIFICATO
Cielo	A1	5 = Bassa variabilità 1 = Alta variabilità	1	1 = Basso significato 25 = Alto significato
Strada	A2	5	1	1
Segnaletica stradale	A3	5	1	1
Filari alberati	A4	2	2	5
Incolto	A5	2	5	10
Vegetazione arbustiva	A6	2	3	7
Edifici	A7	5	1	1

RAL CORRELABILI AL CONTESTO DI INTERVENTO

Applicazione diretta	Colori simili	Colori integrativi
1002	1001	1015
	8000	1024
	1011	7008
		7013
6005	6013	8014
	6006	
	6003	



Anas SpA
Direzione Centrale Progettazione

CUP F2602000340001 CIG 652449686B



GARA CA 08/15 - NUOVA SS 554 CAGLIARITANA
ADEGUAMENTO DELL'ASSE ATTREZZATO URBANO ED ELIMINAZIONE DELLE INTERSEZIONI A RASO DAL KM 1+500 AL KM 11+850

PROGETTO DEFINITIVO

C-ASSE STRADALE PRINCIPALE
URBANISTICA E PAESAGGIO

INTERVENTI DI INSERIMENTO PAESAGGISTICO-AMBIENTALE

Criteri per la progettazione paesaggistica dei viadotti

CODICE PROGETTO: DPCA06D1501T00
CODICE ELABORATO: UP01AMBPC02B
SCALA: VARIE
DATA: 21/04/2016
17.24

CONCORRENTE:



PROGETTISTA INDICATO COSTITUENDO R.T.P.

Capogruppo Mandataria R.T.P.



RESPONSABILE DELL'INTEGRAZIONE
FRA LE PRESTAZIONI SPECIALISTICHE
Ing. Paolo Cucino

Mandante



RESPONSABILE ELABORATO
Ing. Paolo Cucino

Mandante

ING. FRANCESCA LEO