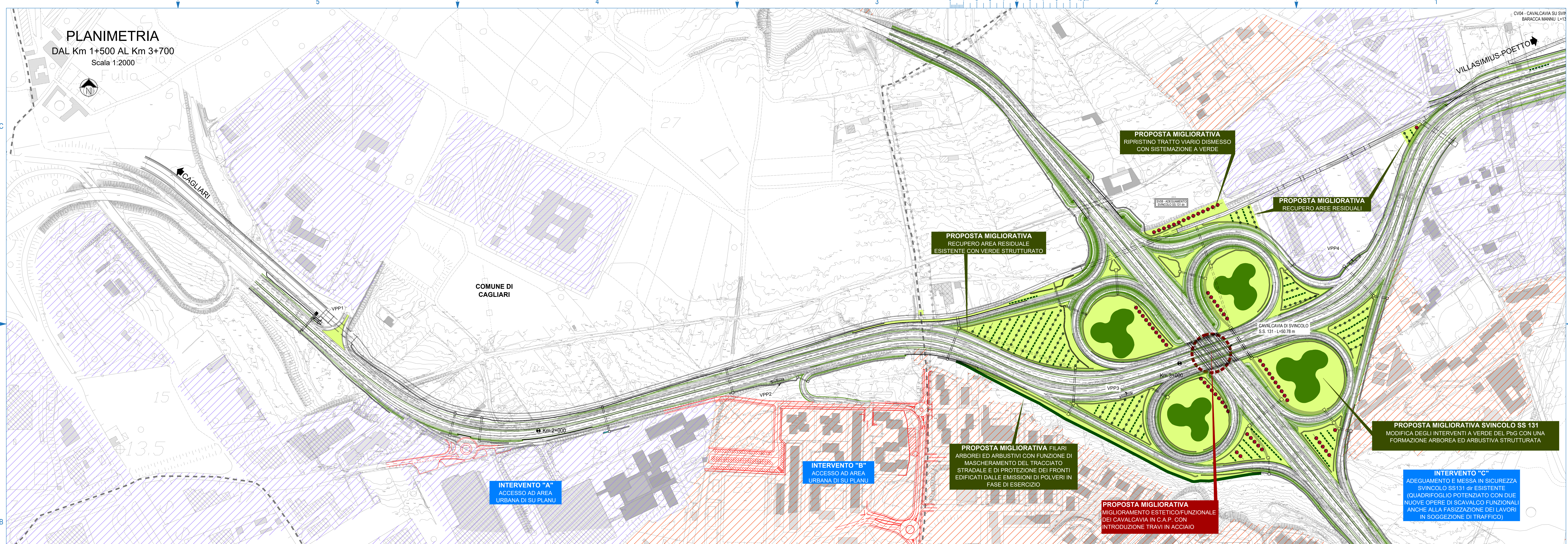


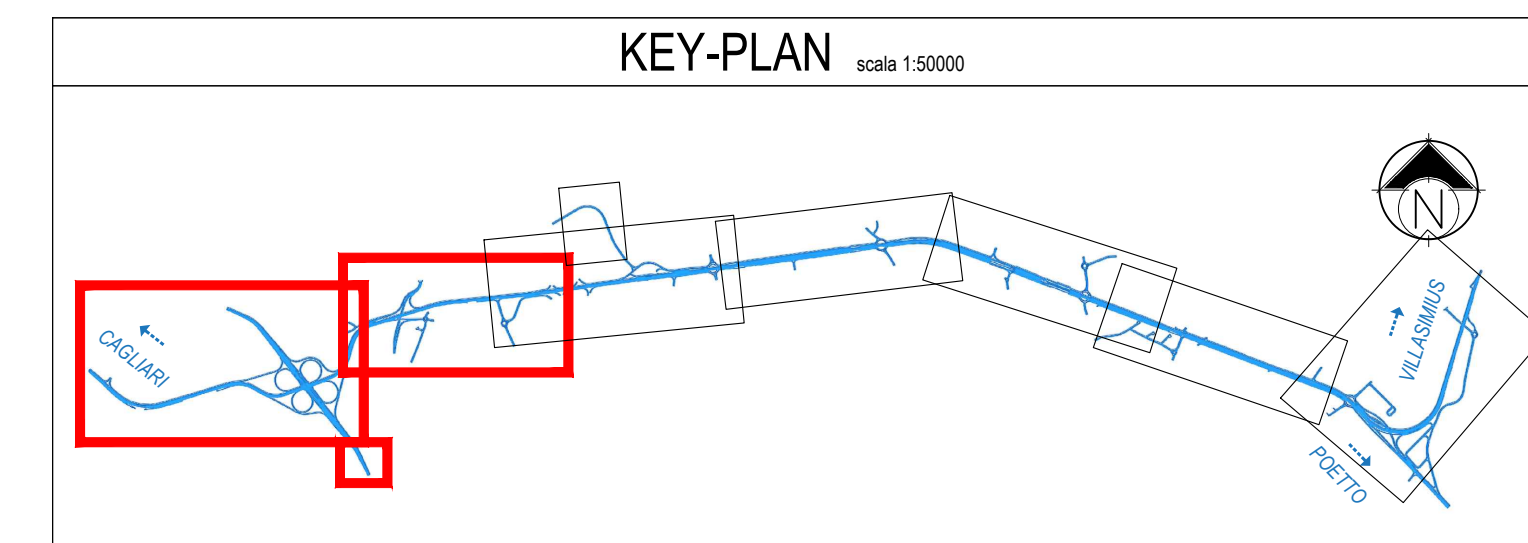
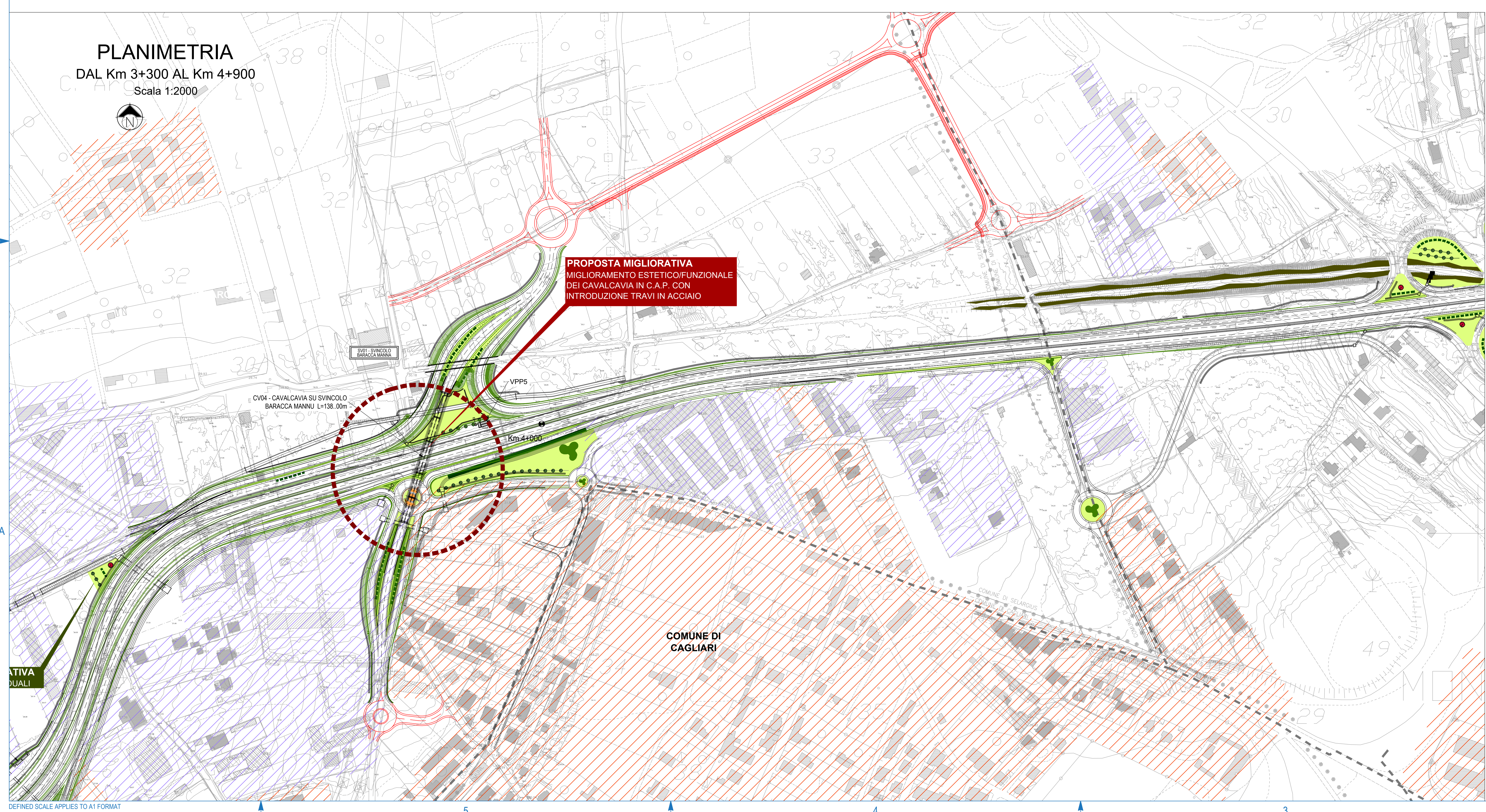
PLANIMETRIA

DAL Km 1+500 AL Km 3+700
Scala 1:2000



PLANIMETRIA

DAL Km 3+300 AL Km 4+900
Scala 1:2000



- LEGENDA**
- TRACCIATO DI PROGETTO
 - TRATTO A CARICO DEI COMUNI
 - LIMITE FASCIA DI RISPETTO
 - LIMITI COMUNALI
- ELEMENTI CARATTERIZZANTI IL CONTESTO PAESAGGISTICO**
- AREE RESIDENZIALI
 - AREE PRODUTTIVE
 - ALBERATURE ESISTENTI
 - FASCIA ARBUSTIVA ESISTENTE
- INTERVENTI PER UN MIGLIOR INSERIMENTO ARCHITETTONICO DELLE OPERE**
- VIADOTTI
 - CAVALCAVIA
- OPERE A VERDE**
- PRATO MESOFILO
 - ESEMPLARE ISOLATO DI PRIMA GRANDEZZA
 - FILARE DI ALBERI DI PRIMA GRANDEZZA
 - FILARE DI ALBERI DI SECONDA GRANDEZZA A SESTO RADO
 - MACCHIA ARBUSTIVA
 - SIEPE ARBUSTIVA
 - SIEPE ARBORATA DI MITIGAZIONE
 - SISTEMAZIONE DELLE ISOLE CENTRALI DELLE ROTATORIE E AREE CONNESSE
- INTERVENTI DI PROTEZIONE ACUSTICA**
- BARRIERE ANTIRUMORE

Anas SpA
Direzione Centrale Progettazione
C.A.P. F362000540061 P.C. 652496868

GARA CA 08/15 - NUOVA SS 554 CAGLIARITANA
ADEGUAMENTO DELL'ASSE ATTEZZATO URBANO ED ELIMINAZIONE DELLE INTERSEZIONI A RASO DAL KM 1+500 AL KM 11+850

PROGETTO DEFINITIVO

C - ASSE STRADALE PRINCIPALE
URBANISTICA E PAESAGGIO
INSERIMENTO PAESAGGISTICO-AMBIENTALE
Planimetria delle opere a verde Tav. 1 di 4

CODICE PROGETTO		CODICE ELABORATO				SCALA	DATA							
progetto	liv. numero	campo 1	campo 2	campo 3	campo 4	rev.								
D	P	CA	06	D	1	501	T00	UP01	AMB	PP01	C	12.000	30/11/2019	17.13

CONCORRENTE:

ASTALDI

PROGETTISTA INDICATO COSTITUENDO R.T.P.
Capogruppo Mandataria R.T.P. Mandante Mandante

SWS **ASTALDI**
ING. FRANCESCA LEO

RESPONSABILE DELL'INTEGRAZIONE
FRA LE PRESTAZIONI SPECIALISTICHE
Ing. Paolo Cucino

RESPONSABILE ELABORATO
Ing. Paolo Cucino