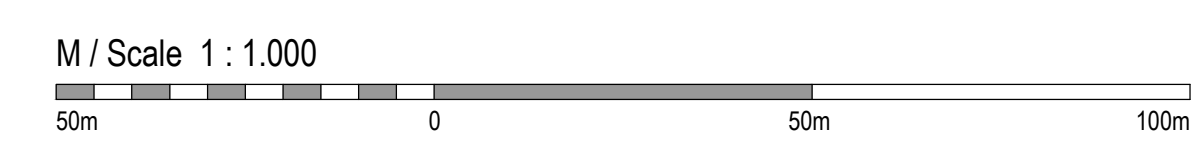
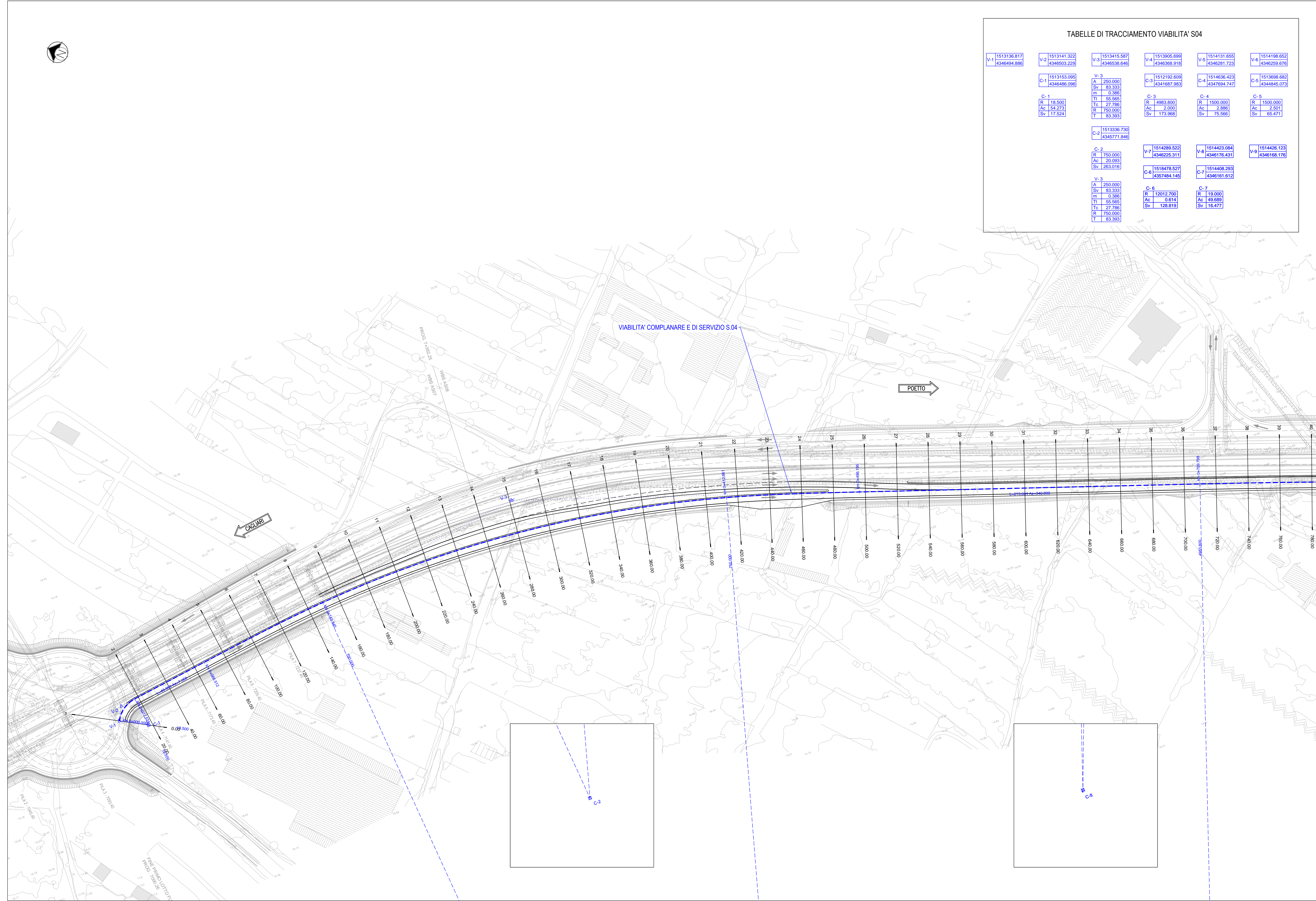
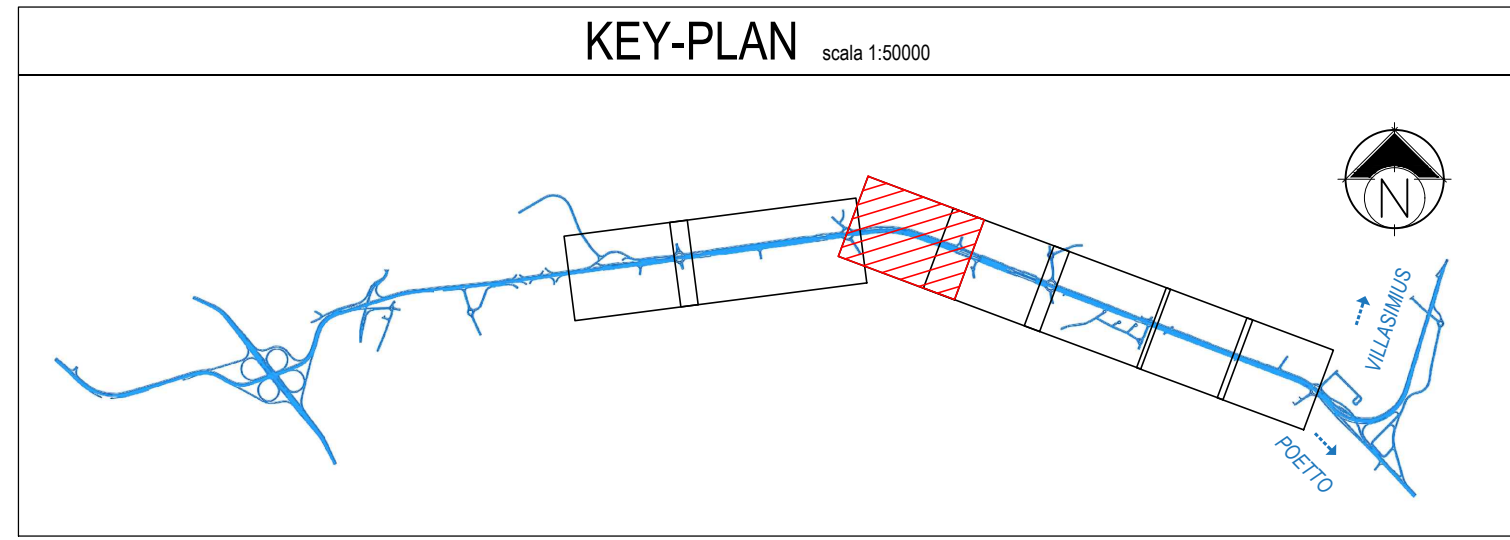




TABELLE DI TRACCIAMENTO VIABILITA' S04

V-1 1513136.817 4346494.886	V-2 1513141.322 4346503.229	V-3 1513415.587 4346538.646	V-4 1513905.689 4346368.918	V-5 1514131.655 4346281.723	V-6 1514198.652 4346259.676
C-1 1513153.090 4346486.096	V-3 A 250.000 Sv 83.333 m 0.386 TI 55.565 R 18.500 Ac 54.273 Sv 17.524	C-3 1512192.609 4341687.983	C-3 R 4983.800 Ac 2.000 Sv 173.968	C-4 1514636.423 4347694.747	C-4 R 1500.000 Ac 2.886 Sv 75.566
C-2 1513336.720 4345771.846	C-2 R 750.000 Ac 20.063 Sv 263.016	V-7 1514289.522 4346225.311	V-8 1514423.084 4346176.431	C-5 1513688.682 4344845.073	C-5 R 1500.000 Ac 2.501 Sv 65.471
V-3 A 250.000 Sv 83.333 m 0.386 TI 55.565 R 18.500 Ac 54.273 Sv 17.524	C-6 1518478.527 4357484.145	C-6 R 12012.700 Ac 0.614 Sv 128.819	C-7 1514408.293 4346161.612	C-7 R 18.000 Ac 49.689 Sv 16.477	





Anas SpA
Direzione Centrale Progettazione

CUP F2602009340001 GIG 6524496868



GARA CA 08/15 - NUOVA SS 554 CAGLIARITANA
ADEGUAMENTO DELL'ASSE ATTREZZATO URBANO ED ELIMINAZIONE DELLE INTERSEZIONI A RASO DAL KM 1+500 AL KM 11+850

PROGETTO DEFINITIVO

VIABILITA' DI SERVIZIO
PROGETTO STRADALE
VIABILITA' DI SERVIZIO E COMPLANARE km. 8+000 (S04)
Planimetria di progetto e di tracciamento - Tavola 1 di 2

CODICE PROGETTO		CODICE ELABORATO				SCALA	DATA
progetto	liv. numero	campo 1	campo 2	campo 3	campo 4	rev	
D	PCA 06	D	1501	S00	PS 17	TRA	PP 01
						B	

CONCORRENTE:

ASTALDI

PROGETTISTA INDICATO COSTITUENDO R.T.P.
Capogruppo Mandataria R.T.P. Mandante Mandante

SWS **ASTALDI** ING. FRANCESCA LEO

RESPONSABILE DELL'INTEGRAZIONE
FRA LE PRESTAZIONI SPECIALISTICHE
Ing. Paolo Cucino

RESPONSABILE ELABORATO
Ing. Paolo Cucino