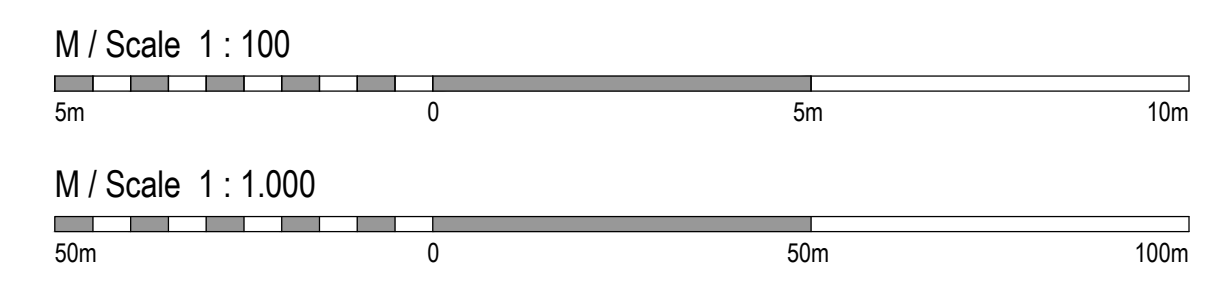
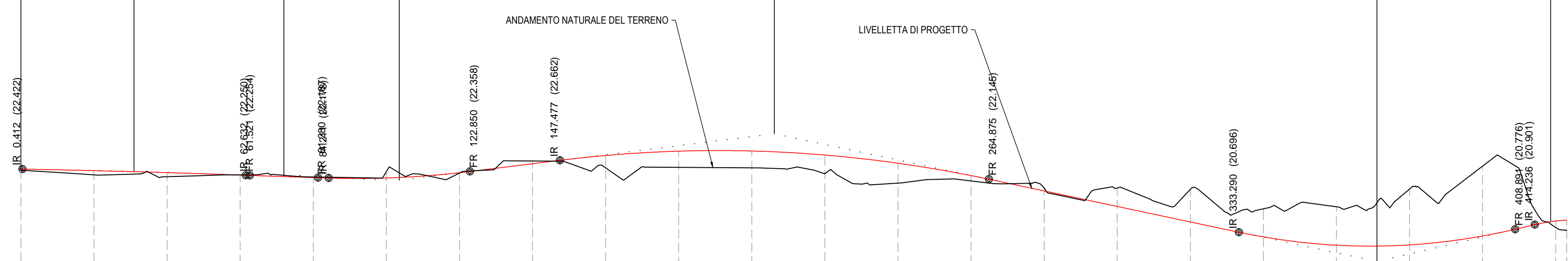
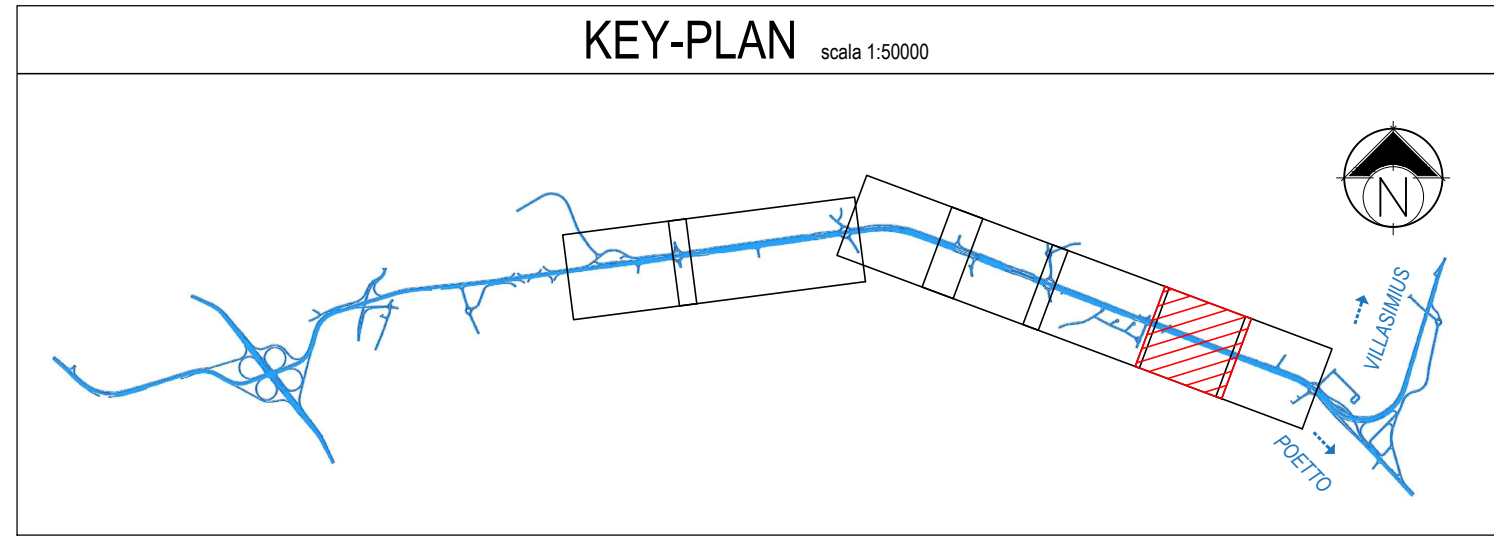


LIVELLETTE	D=0.059 L=30.966 P=0.190%	D=0.148 L=40.990 P=0.361%	D=0.098 L=31.574 P=0.309%	D=1.269 L=102.645 P=1.237%	D=3.492 L=164.914 P=2.118%	D=1.107 L=47.530 P=2.329%	D=0.025 L=4.386 P=0.561%
1 PROG 0.000 Q 22.423	2 PROG 30.966 Q 22.364	3 PROG 71.956 Q 22.216	4 PROG 103.530 Q 22.119	5 PROG 206.176 Q 23.388	6 PROG 371.090 Q 19.896	7 PROG 418.621 Q 21.003	
R 35700.000 T1 30.555 T2 30.555 BS 0.013 SV 61.109 DP -0.17117%	R 35700.000 T1 9.324 T2 9.324 BS 0.001 SV 18.648 DP 0.05223%	R 2500.000 T1 19.319 T2 19.321 BS 0.075 SV 38.638 DP 1.54553%	R 3500.000 T1 58.704 T2 58.712 BS 0.492 SV 117.398 DP -3.35424%	R 1700.000 T1 37.809 T2 37.811 BS 0.420 SV 75.601 DP 4.44712%	R 496.000 T1 4.386 T2 4.385 BS 0.019 SV 8.769 DP -1.76800%		



No. SEZIONI	1	2	3	4	5	6	7	8	9	10	11	12	13	14	15	16	17	18	19	20	21	22	23
DISTANZE PROGRESSIVE	0.00	20.00	40.00	60.00	80.00	100.00	120.00	140.00	160.00	180.00	200.00	220.00	240.00	260.00	280.00	300.00	320.00	340.00	360.00	380.00	400.00	420.00	423.00
DISTANZE PARZIALI		20.00	20.00	20.00	20.00	20.00	20.00	20.00	20.00	20.00	20.00	20.00	20.00	20.00	20.00	20.00	20.00	20.00	20.00	20.00	20.00	20.00	3.00
QUOTE TERRENO	22.39	22.27	22.21	22.27	22.21	22.35	22.32	22.84	22.46	22.47	22.46	22.30	22.04	22.10	21.91	21.91	21.87	21.34	21.39	21.88	22.50	20.83	20.75
QUOTE PROGETTO	22.42	22.38	22.33	22.26	22.19	22.18	22.32	22.57	22.79	22.91	22.92	22.81	22.58	22.24	21.82	21.40	20.98	20.57	20.34	20.35	20.59	21.00	21.03
ETTOMETRICHE	0 1 2 3 4																						
AND. PLANIMETRICO	L=62.223 R=900.000 A=1.000 L=62.222 R=900.000 L=287.845 R=18.500 L=10.718																						
AND. CIGLI	Destro 2.50m Sinistro 2.50m																						



Anas SpA
Direzione Centrale Progettazione

CUP F2602000340001 CIG 652449686B



GARA CA 08/15 - NUOVA SS 554 CAGLIARITANA
ADEGUAMENTO DELL'ASSE ATTREZZATO URBANO ED ELIMINAZIONE DELLE INTERSEZIONI A RASO DAL KM 1+500 AL KM 11+850

PROGETTO DEFINITIVO

SVINCOLI
PROGETTO STRADALE
VIABILITA' DI SERVIZIO E COMPLANARE Km. 10+000 (S09 - T02)
Profilo longitudinale

CODICE PROGETTO			CODICE ELABORATO				SCALA	DATA
progetto	liv.	numero	campo 1	campo 2	campo 3	campo 4	rev	
DPCA06	D	1501	S00	PS23	TRA	FP01	B	1:1000/100 03/05/19

CONCORRENTE:



ASTALDI

PROGETTISTA INDICATO COSTITUENDO R.T.P.
Capogruppo Mandataria R.T.P. Mandante Ing. FRANCESCA LEO



SWS

RESPONSABILE DELL'INTEGRAZIONE FRA LE PRESTAZIONI SPECIALISTICHE
Ing. Paolo Cucino



ASTALDI

RESPONSABILE ELABORATO
Ing. Paolo Cucino