KEY-PLAN scala 1:50000

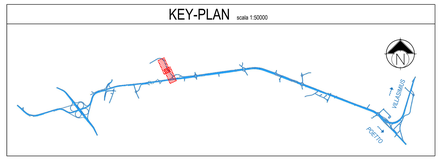

LIVELLETTE

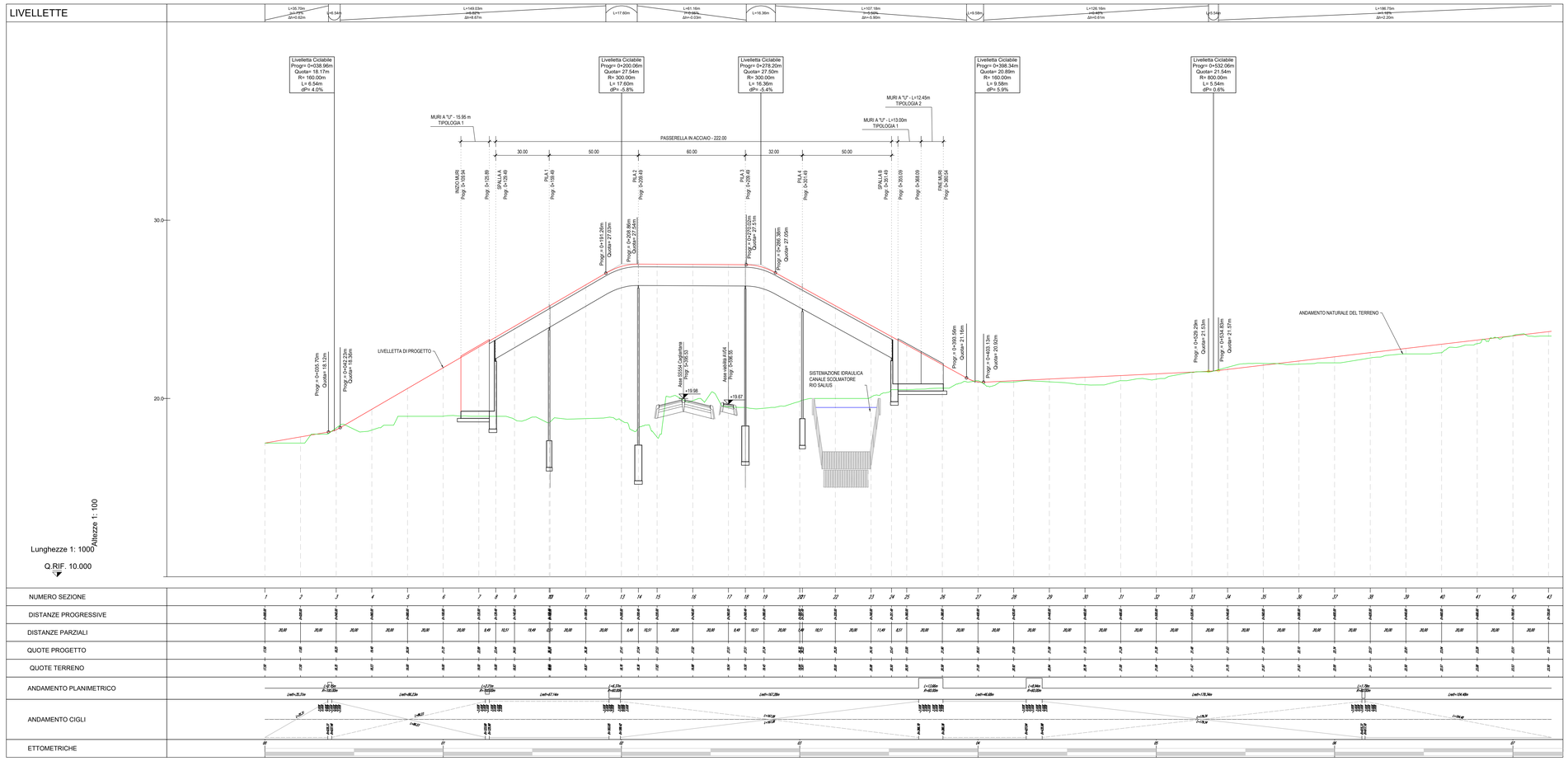

NUMERO SEZIONE	1	2	3	4	5	6	7	8	9	10	11	12	13	14	15	16	17	18	19	20	21	22	23	24	25	26	27	28	29	30	31	32	33	34	35	36	37	38	39	40	41	42	43
DISTANZE PROGRESSIVE	P=0001	P=0002	P=0003	P=0004	P=0005	P=0006	P=0007	P=0008	P=0009	P=0010	P=0011	P=0012	P=0013	P=0014	P=0015	P=0016	P=0017	P=0018	P=0019	P=0020	P=0021	P=0022	P=0023	P=0024	P=0025	P=0026	P=0027	P=0028	P=0029	P=0030	P=0031	P=0032	P=0033	P=0034	P=0035	P=0036	P=0037	P=0038	P=0039	P=0040	P=0041	P=0042	P=0043
DISTANZE PARZIALI	20.00	20.00	20.00	20.00	20.00	20.00	8.49	10.51	10.49	9.51	20.00	20.00	8.49	10.51	20.00	20.00	8.49	10.51	20.00	8.49	10.51	20.00	10.49	9.51	20.00	20.00	20.00	20.00	20.00	20.00	20.00	20.00	20.00	20.00	20.00	20.00	20.00	20.00	20.00	20.00	20.00	20.00	20.00
QUOTE PROGETTO	18.17	18.17	18.17	18.17	18.17	18.17	18.17	18.17	18.17	18.17	18.17	18.17	18.17	18.17	18.17	18.17	18.17	18.17	18.17	18.17	18.17	18.17	18.17	18.17	18.17	18.17	18.17	18.17	18.17	18.17	18.17	18.17	18.17	18.17	18.17	18.17	18.17	18.17	18.17	18.17	18.17	18.17	18.17
QUOTE TERRENO	17.58	17.58	18.17	18.17	18.18	18.18	18.18	18.18	18.17	18.17	18.18	18.18	18.18	18.18	18.18	18.18	18.18	18.18	18.18	18.18	18.18	18.18	18.18	18.18	18.18	18.18	18.18	18.18	18.18	18.18	18.18	18.18	18.18	18.18	18.18	18.18	18.18	18.18	18.18	18.18	18.18	18.18	18.18
ANDAMENTO PLANIMETRICO	L=135.70m	L=149.03m	L=17.60m	L=61.16m	L=16.36m	L=107.18m	L=9.58m	L=126.16m	L=5.54m	L=186.75m																																	
ANDAMENTO CIGLI																																											
ETTOMETRICHE	00							01						02							03						04					05						06					07	

PISTA CICLO - PEDONALE PARTICOLARE "A" scala 1:20

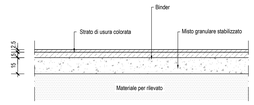

PERCORSO CICLOPEDONALE IN RILEVATO - IN RETTIFILO scala 1:50

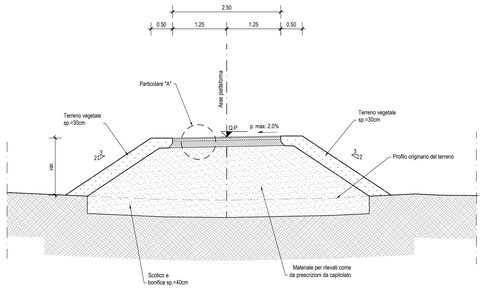

PERCORSO CICLO - PEDONALE SU PASSERELLA IN RETTIFILO scala 1:25

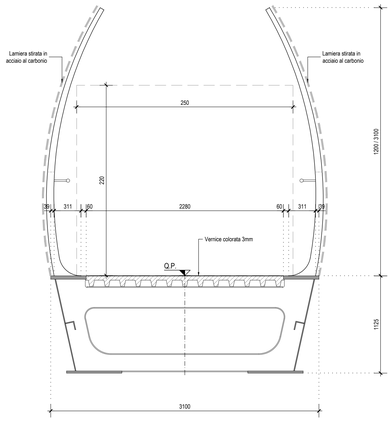

PERCORSO CICLO - PEDONALE MURI AD "U" TIPOLOGIA 1 scala 1:25

DA PK. 0+109.94 A PK 0+125.89
DA PK. 0+355.09 A PK 0+368.09

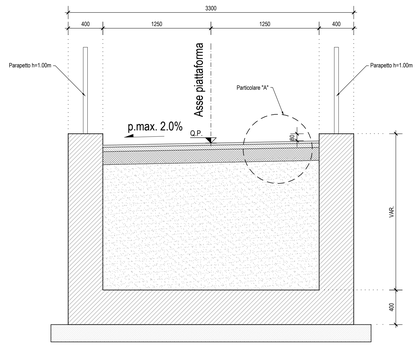

PERCORSO CICLO - PEDONALE MURI AD "U" TIPOLOGIA 2 scala 1:25

DA PK 0+368.09 A PK 0+380.54

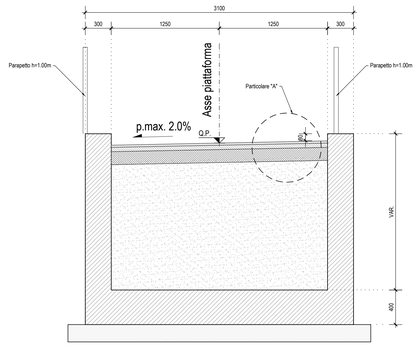

Anas SpA
Direzione Centrale Progettazione

CUP F69J200034001 | CIG 6524496E6B

Cagliaritana

GARA CA 08/15 - NUOVA SS 554 CAGLIARITANA

ADEGUAMENTO DELL'ASSE ATTREZZATO URBANO ED ELIMINAZIONE DELLE INTERSEZIONI A RASO DAL KM 1+500 AL KM 11+850

OFFERTA TECNICA

VIABILITA' DI SERVIZIO
PROGETTO STRADALE
PERCORSO CICLO-PEDONALE RIO SALIUS
Profilo di progetto

Pregio tecnico
Caratteristiche ambientali
Cantierizzazione e fasi di lavoro

CODICE PROGETTO progetto	lv.	numero	CODICE ELABORATO campo 1	campo 2	campo 3	campo 4	rev.	SCALA	DATA	CODICE ELABORATO DI OFFERTA
DPCA06	D	1501	S00	PS27	TRA	FP01	B	varie	18/05/2018	

CONCORRENTE:

ASTALDI

PROGETTISTA INDICATO COSTITUENDO R.T.P.

Capogruppo Mandataria R.T.P.: SWS
Mandante: ASTALDI
Mandante: ING. FRANCESCA LEO

RESPONSABILE DELL'INTEGRAZIONE FRA LE PRESTAZIONI SPECIALISTICHE
Ing. Paolo Cucino

RESPONSABILE ELABORATO
Ing. Paolo Cucino

DEFINED SCALE APPLIES TO A0 FORMAT