



Anas SpA

Direzione Centrale Progettazione

CUP

F2602000340001

CIG

652449686B



GARA CA 08/15 - NUOVA SS 554 CAGLIARITANA

ADEGUAMENTO DELL'ASSE ATTREZZATO URBANO ED ELIMINAZIONE DELLE INTERSEZIONI A RASO DAL KM 1+500 AL KM 11+850

OFFERTA TECNICA

VIABILITA' DI SERVIZIO

PROGETTO STRADALE

PERCORSO CICLO-PEDONALE RIO SALIUS

Quaderno delle sezioni



Pregio tecnico



Caratteristiche ambientali



Cantierizzazione e fasi di lavoro

CODICE PROGETTO			CODICE ELABORATO					SCALA	DATA
progetto	liv.	numero	campo 1	campo 2	campo 3	campo 4	rev		
DPCA06	D	1501	S00	PS27	TRA	SZ01	A	1:200 21/02/2018	

CODICE ELABORATO DI OFFERTA

CONCORRENTE:



PROGETTISTA INDICATO COSTITUENDO R.T.P.

Capogruppo Mandataria R.T.P.



Mandante



Mandante

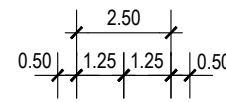
ING. FRANCESCA LEO

RESPONSABILE DELL'INTEGRAZIONE FRA LE PRESTAZIONI SPECIALISTICHE

Ing. Paolo Cucino

RESPONSABILE ELABORATO

Ing. Paolo Cucino

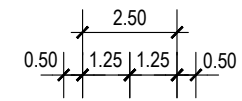


Asse di tracciamento
+17.50

Tracciato - Ciclabile
Sez. 1
Progr.: 0+000.00
Scala : 1:200
Q.Rif. : 10.00

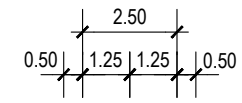
<i>PROGRESSIVE TERRENO</i>	-15.00	-13.69	-12.62	-12.00	-11.26	-7.36	-2.00	0.00	4.22	13.23	14.91	15.00
<i>QUOTE TERRENO</i>	17.50	17.50	17.50	17.53	17.50	17.50	17.50	17.50	17.50	17.48	17.39	17.39
<i>DISTANZE PARZIALI TERRENO</i>	1.31	0.61	0.62	0.72	3.90	5.13	2.00	4.22	9.01	1.67		
<i>PROGRESSIVE PROGETTO</i>							-1.25	0.00	1.25			
<i>QUOTE PROGETTO</i>							17.48	17.50	17.48			
<i>DISTANZE PARZIALI PROGETTO</i>							1.25	1.25				

Tracciato - Ciclabile
 Sez. 3
 Progr.: 0+040.00
 Scala : 1:200
 Q.Rif. : 10.00



Asse di tracciamento
 +18.25

<i>PROGRESSIVE TERRENO</i>	-15.00	-5.73	-4.57	-3.81	-0.75	15.00
<i>QUOTE TERRENO</i>	17.90	18.00	18.00	18.10	18.36	18.04
<i>DISTANZE PARZIALI TERRENO</i>	9.27	1.00	0.77	2.65	0.75	15.00
<i>PROGRESSIVE PROGETTO</i>					-1.25	0.00
<i>QUOTE PROGETTO</i>					18.27	18.25
<i>DISTANZE PARZIALI PROGETTO</i>					1.25	1.25




Asse di tracciamento

+19.40

Tracciato - Ciclabile
 Sez. 4
 Progr.: 0+060.00
 Scala : 1:200
 Q.Rif. : 10.00

<i>PROGRESSIVE TERRENO</i>	-15.00	-13.71	-13.07	-12.40	-11.59	-10.46	-5.29	-4.67	-3.13	8.05	11.03	11.58	13.86	15.00	
<i>QUOTE TERRENO</i>	17.91	18.00	18.00	18.00	18.00	18.00	18.00	18.00	18.13	18.23	18.49	18.40	18.37	18.24	18.18
<i>DISTANZE PARZIALI TERRENO</i>	0.96		0.67	1.13	5.18		1.53	3.13		8.05	2.92	0.55	2.06	0.65	
<i>PROGRESSIVE PROGETTO</i>								-1.25		1.25					
<i>QUOTE PROGETTO</i>								19.41	19.40	19.39					
<i>DISTANZE PARZIALI PROGETTO</i>								1.25	1.25						

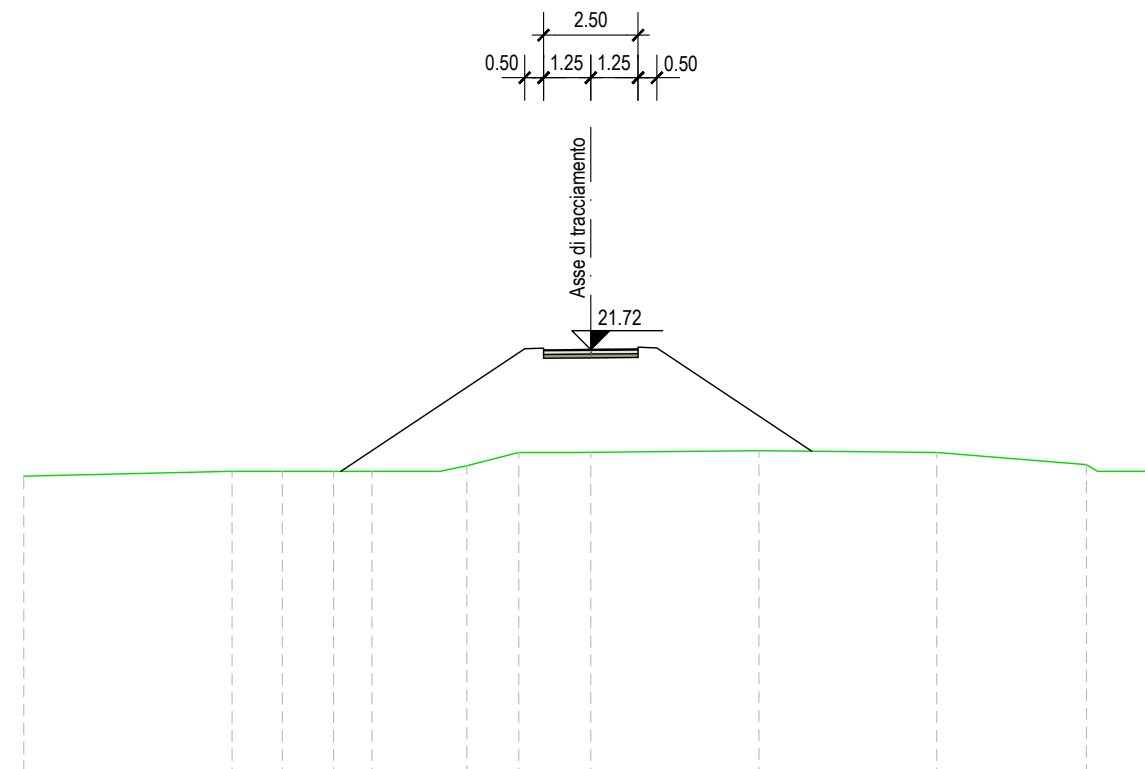


Asse di tracciamento
+20.56

Tracciato - Ciclabile
Sez. 5
Progr.: 0+080.00
Scala : 1:200
Q.Rif. : 10.00

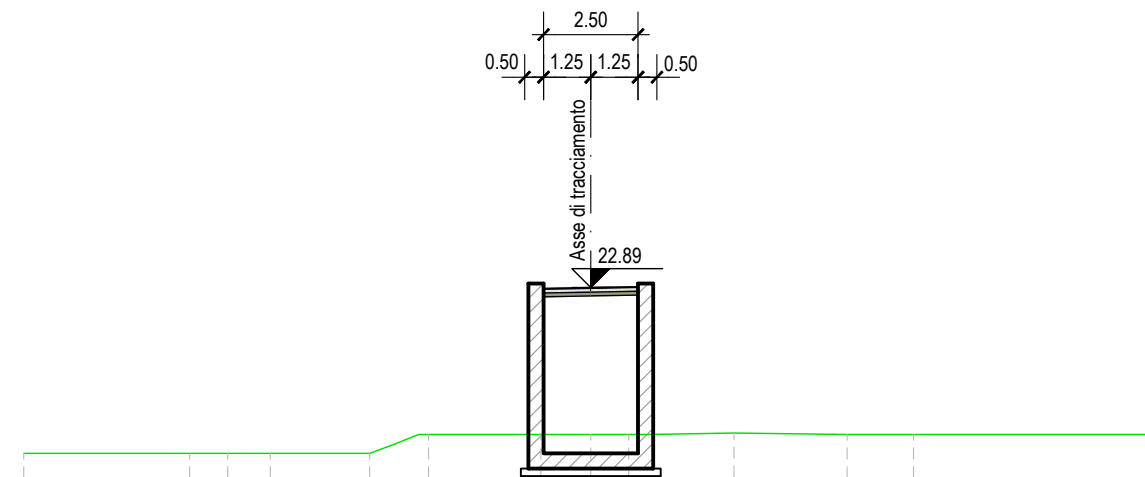
<i>PROGRESSIVE TERRENO</i>	-15.00	-14.76	-12.10	-9.21	-7.07	-5.68	-2.47	-1.28	1.62	2.67	9.66	12.71	13.42	14.46	15.00
<i>QUOTE TERRENO</i>	18.19	18.20	18.31	18.43	18.50	18.66	19.00	19.00	19.00	19.00	18.90	18.50	18.50	18.50	18.49
<i>DISTANZE PARZIALI TERRENO</i>		2.66	2.89	1.75	1.39	3.18	0.74	1.28	1.62	0.56	6.99	3.06	0.57	1.05	
<i>PROGRESSIVE PROGETTO</i>								-1.25		1.25					
<i>QUOTE PROGETTO</i>								20.56	20.56	20.56					
<i>DISTANZE PARZIALI PROGETTO</i>								1.25	1.25						

Tracciato - Ciclabile
 Sez. 6
 Progr.: 0+100.00
 Scala : 1:200
 Q.Rif. : 10.00

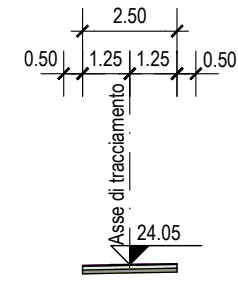


<i>PROGRESSIVE TERRENO</i>	-15.00	-9.49	-8.16	-7.19	-6.50	-5.79	-3.99	-3.28	-1.90	4.45	9.15	13.11	14.73	15.00	
<i>QUOTE TERRENO</i>	18.38	18.50	18.50	18.50	18.50	18.50	18.50	18.65	19.00	19.00	19.05	19.00	18.68	18.50	18.50
<i>DISTANZE PARZIALI TERRENO</i>		5.44	0.92	0.89	0.71	1.80	0.71	1.38	1.46	4.45	4.71	3.96	1.24		
<i>PROGRESSIVE PROGETTO</i>									-1.25	1.25					
<i>QUOTE PROGETTO</i>									21.71	21.72	21.73				
<i>DISTANZE PARZIALI PROGETTO</i>									1.25	1.25					

Tracciato - Ciclabile
 Sez. 7
 Progr.: 0+120.00
 Scala : 1:200
 Q.Rif. : 10.00

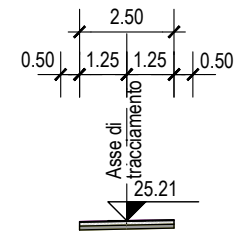


<i>PROGRESSIVE TERRENO</i>	-15.00	-10.61	-9.61	-9.02	-8.48	-5.85	-5.19	-4.29	-1.32	1.00	1.54	3.79	6.78	8.54	15.00
<i>QUOTE TERRENO</i>	18.50	18.50	18.50	18.50	18.50	18.50	18.75	19.00	19.00	19.00	19.00	19.04	19.00	19.00	19.00
<i>DISTANZE PARZIALI TERRENO</i>		4.12	0.57	0.58	0.54	2.36	0.66	0.67	2.97	1.08	0.50	2.25	2.99	1.76	6.46
<i>PROGRESSIVE PROGETTO</i>									-1.25	0.00	1.25				
<i>QUOTE PROGETTO</i>									22.86	22.89	22.91				
<i>DISTANZE PARZIALI PROGETTO</i>									1.25	1.25					



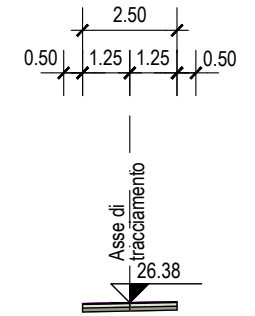
Tracciato - Ciclabile
 Sez. 9
 Progr.: 0+140.00
 Scala : 1:200
 Q.Rif. : 10.00

<i>PROGRESSIVE TERRENO</i>	-15.00	-11.55	-10.44	-9.27	-8.16	-7.14	-6.50	-5.85	-2.18	0.74	2.85	7.18	15.00	
<i>QUOTE TERRENO</i>	18.82	19.00	19.00	19.00	19.00	19.00	19.00	19.00	18.85	18.83	18.82	18.70	18.90	19.38
<i>DISTANZE PARZIALI TERRENO</i>	3.45	0.70	1.17	0.67	0.74		3.67		2.18		1.85	4.34	7.82	
<i>PROGRESSIVE PROGETTO</i>									-1.25	0.00	1.25			
<i>QUOTE PROGETTO</i>									24.02	24.05	24.07			
<i>DISTANZE PARZIALI PROGETTO</i>									1.25	1.25				



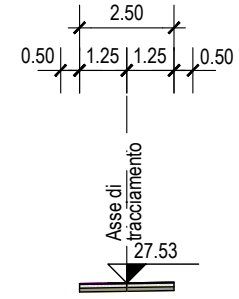
Tracciato - Ciclabile
 Sez. 11
 Progr.: 0+160.00
 Scala : 1:200
 Q.Rif. : 10.00

<i>PROGRESSIVE TERRENO</i>		-15.00		-2.39		8.79		15.00
<i>QUOTE TERRENO</i>		19.00		18.96		18.81		19.31
<i>DISTANZE PARZIALI TERRENO</i>		0.92	11.69	2.39	8.46	6.21		
<i>PROGRESSIVE PROGETTO</i>				-1.25		1.25		
<i>QUOTE PROGETTO</i>				25.19	25.21	25.24		
<i>DISTANZE PARZIALI PROGETTO</i>				1.25	1.25			



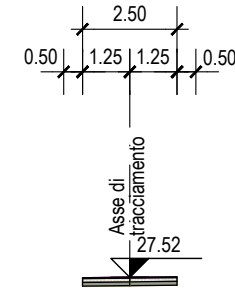
Tracciato - Ciclabile
 Sez. 12
 Progr.: 0+180.00
 Scala : 1:200
 Q.Rif. : 5.00

<i>PROGRESSIVE TERRENO</i>	-15.00		4.71	14.59	15.00
<i>QUOTE TERRENO</i>	18.97		18.87	18.84	19.00
<i>DISTANZE PARZIALI TERRENO</i>		15.00	4.71	9.88	
<i>PROGRESSIVE PROGETTO</i>			-1.25	0.00	1.25
<i>QUOTE PROGETTO</i>			26.35	26.38	26.40
<i>DISTANZE PARZIALI PROGETTO</i>			1.25	1.25	



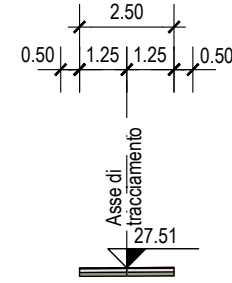
Tracciato - Ciclabile
 Sez. 15
 Progr.: 0+220.00
 Scala : 1:200
 Q.Rif. : 5.00

<i>PROGRESSIVE TERRENO</i>	-15.00	-14.57	-13.94	-12.42	-10.02	-8.15	-7.03	-4.09	-3.51	0.89	1.40	1.91	3.30	3.90	4.77	15.00	
<i>QUOTE TERRENO</i>	19.07	19.07	19.11	19.15	19.21	19.18	19.00	19.00	18.86	17.83	17.61	17.61	17.50	17.50	17.92	17.57	18.24
<i>DISTANZE PARZIALI TERRENO</i>			1.52	2.40	1.87	1.12	2.89			3.51			1.20	0.54		10.23	
<i>PROGRESSIVE PROGETTO</i>										-1.25	1.25						
<i>QUOTE PROGETTO</i>										27.51	27.53	27.55					
<i>DISTANZE PARZIALI PROGETTO</i>										1.25	1.25						



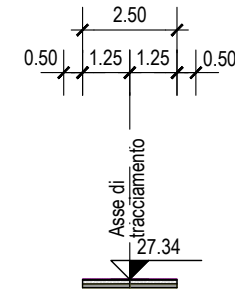
Tracciato - Ciclabile
 Sez. 16
 Progr.: 0+240.00
 Scala : 1:200
 Q.Rif. : 5.00

<i>PROGRESSIVE TERRENO</i>	-15.00	-13.96	-10.77	-10.10	-9.26	-8.74	-6.71	-3.12	-2.26	3.12	3.69	4.84	6.00	7.93	15.00	
<i>QUOTE TERRENO</i>	20.14	20.19	20.10	20.09	20.08	20.08	20.07	20.00	20.00	19.88	19.71	19.73	17.92	18.59	19.09	17.24
<i>DISTANZE PARZIALI TERRENO</i>	1.04	3.18	0.67	0.84	0.51	2.03	3.59	0.86	2.26	3.12	0.70	1.16	1.93	6.70		
<i>PROGRESSIVE PROGETTO</i>									-1.25	0.00	1.25					
<i>QUOTE PROGETTO</i>									27.51	27.52	27.53					
<i>DISTANZE PARZIALI PROGETTO</i>									1.25	1.25						



Tracciato - Ciclabile
 Sez. 17
 Progr.: 0+260.00
 Scala : 1:200
 Q.Rif. : 5.00

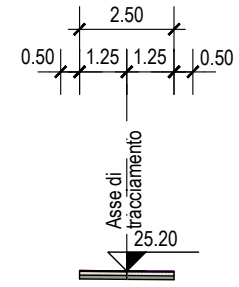
<i>PROGRESSIVE TERRENO</i>	-15.00	-14.86	-11.37	-6.52	-4.34	-2.17	-1.14	0.79	1.51	5.77	9.14	13.53	14.56	15.00	
<i>QUOTE TERRENO</i>	20.01	20.00	19.92	19.76	19.69	19.61	19.59	19.54	19.50	19.44	19.00	18.77	18.50	18.07	17.98
<i>DISTANZE PARZIALI TERRENO</i>		3.49	4.84	2.18	2.17	1.03	1.14	0.79	0.58	4.27	3.37	4.39	1.03		
<i>PROGRESSIVE PROGETTO</i>							-1.25	1.25							
<i>QUOTE PROGETTO</i>							27.50	27.51	27.52						
<i>DISTANZE PARZIALI PROGETTO</i>							1.25	1.25							



Tracciato - Ciclabile
 Sez. 19
 Progr.: 0+280.00
 Scala : 1:200
 Q.Rif. : 10.00

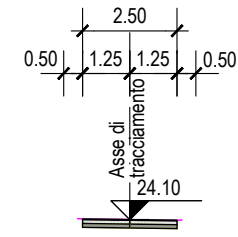


<i>PROGRESSIVE TERRENO</i>		-15.00	-14.24	-13.30		-9.23	-7.94	-7.23	-6.04		-3.37	-2.71	-1.61		2.40	4.83		14.60	15.00
<i>QUOTE TERRENO</i>		19.60	19.58	19.55		19.50	19.50	19.50	19.48		19.46	19.45	19.50	19.45	19.39	19.33		19.01	19.00
<i>DISTANZE PARZIALI TERRENO</i>			0.33	4.07		1.04	0.71	1.19	2.67		0.77	1.61	2.40	2.43		9.77			
<i>PROGRESSIVE PROGETTO</i>													-1.25	0.00	1.25				
<i>QUOTE PROGETTO</i>													27.34	27.34	27.34				
<i>DISTANZE PARZIALI PROGETTO</i>													1.25	1.25					



Tracciato - Ciclabile
 Sez. 22
 Progr.: 0+320.00
 Scala : 1:200
 Q.Rif. : 5.00

<i>PROGRESSIVE TERRENO</i>	-15.00	-6.79	-5.75	-2.98	-2.15	-0.80	0.69	1.31	5.90	7.90	13.45	14.59	15.00
<i>QUOTE TERRENO</i>	20.48	20.00	20.00	20.00	20.00	20.00	20.00	20.00	19.74	19.63	19.50	19.50	19.50
<i>DISTANZE PARZIALI TERRENO</i>	8.13	1.04	2.58	0.83	1.27	0.55	0.59	4.20	2.00	5.21	1.05		
<i>PROGRESSIVE PROGETTO</i>					-1.25	0.00	1.25						
<i>QUOTE PROGETTO</i>					25.21	25.20	25.19						
<i>DISTANZE PARZIALI PROGETTO</i>					1.25	1.25							

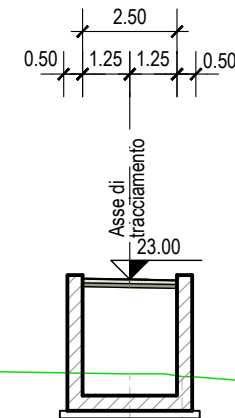


Tracciato - Ciclabile
 Sez. 23
 Progr.: 0+340.00
 Scala : 1:200
 Q.Rif. : 5.00



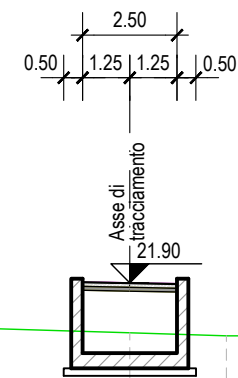
<i>PROGRESSIVE TERRENO</i>		-15.00	-11.33	-10.27	-9.72		-5.47		0.75	1.34	3.36	6.11	9.90	12.06	12.73	15.00	
<i>QUOTE TERRENO</i>		20.50	20.50	20.50	20.46		20.29		20.08	20.05	20.00	19.99	19.97	19.95	19.95	19.95	19.79
<i>DISTANZE PARZIALI TERRENO</i>			3.67	0.65		4.25		5.47		0.75	1.99	2.75		3.78	2.16	0.67	2.04
<i>PROGRESSIVE PROGETTO</i>									-1.25	0.00	1.25						
<i>QUOTE PROGETTO</i>									24.12	24.10	24.09						
<i>DISTANZE PARZIALI PROGETTO</i>									1.25	1.25							

Tracciato - Ciclabile
 Sez. 25
 Progr.: 0+360.00
 Scala : 1:200
 Q.Rif. : 15.00



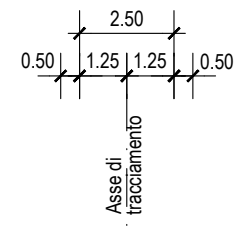
<i>PROGRESSIVE TERRENO</i>		-15.00	-14.68	-10.41	-9.77	-9.08	-8.41	-7.68	-5.10	-4.51		0.69	1.39	1.89	3.67	6.03		14.18	15.00	
<i>QUOTE TERRENO</i>		20.60	20.58	20.57	20.58	20.59	20.60	20.61	20.58	20.57		20.50	20.50	20.43	20.40	20.27	20.16		20.15	20.13
<i>DISTANZE PARZIALI TERRENO</i>			4.27		0.63	0.68	0.68	2.59	0.59	4.33				1.78	2.36		8.15			
<i>PROGRESSIVE PROGETTO</i>												-1.25	0.00	1.25						
<i>QUOTE PROGETTO</i>												23.03	23.00	22.98						
<i>DISTANZE PARZIALI PROGETTO</i>												1.25	1.25							

Tracciato - Ciclabile
 Sez. 26
 Progr.: 0+380.00
 Scala : 1:200
 Q.Rif. : 15.00



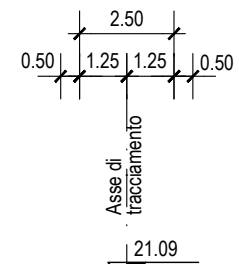
<i>PROGRESSIVE TERRENO</i>	-15.00	-6.71	2.56	4.10	4.69	5.29	5.88	15.00
<i>QUOTE TERRENO</i>	20.92	20.78	20.58	20.50	20.50	20.50	20.50	20.29
<i>DISTANZE PARZIALI TERRENO</i>	8.29	6.71	2.56	1.44	0.52	0.59	9.12	
<i>PROGRESSIVE PROGETTO</i>			-1.25	0.00	1.25	1.26		
<i>QUOTE PROGETTO</i>			21.93	21.90	21.88	21.88		
<i>DISTANZE PARZIALI PROGETTO</i>			1.25	1.25				

Tracciato - Ciclabile
 Sez. 28
 Progr.: 0+420.00
 Scala : 1:200
 Q.Rif. : 15.00



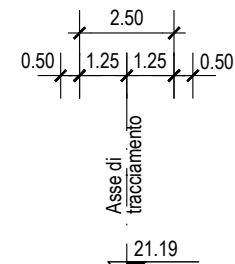
<i>PROGRESSIVE TERRENO</i>	-15.00			-6.53	-5.79	-4.98	-4.10	-3.52	-2.76	-2.20	-1.56	0.00		5.36		11.96	13.79	15.00
<i>QUOTE TERRENO</i>	21.10			21.05	21.04	21.02	21.00	21.00	21.00	21.00	20.97	20.92		20.74		20.60	20.55	20.52
<i>DISTANZE PARZIALI TERRENO</i>		8.47			0.74	0.80	0.53			0.64	1.56		5.36		6.60		1.50	1.21
<i>PROGRESSIVE PROGETTO</i>											-1.25	0.00	1.25					
<i>QUOTE PROGETTO</i>											21.02	21.00	20.97					
<i>DISTANZE PARZIALI PROGETTO</i>											1.25	1.25						

Tracciato - Ciclabile
 Sez. 29
 Progr.: 0+440.00
 Scala : 1:200
 Q.Rif. : 15.00



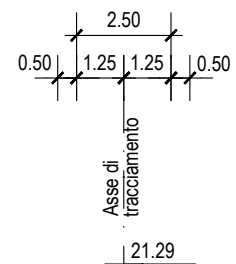
<i>PROGRESSIVE TERRENO</i>	-15.00	-3.87	5.03	12.95	15.00	
<i>QUOTE TERRENO</i>	21.27	21.00	20.94	20.85	20.59	20.52
<i>DISTANZE PARZIALI TERRENO</i>		11.13	3.87	5.03	7.74	2.05
<i>PROGRESSIVE PROGETTO</i>			-1.25	0.00	1.25	
<i>QUOTE PROGETTO</i>			21.12	21.09	21.07	
<i>DISTANZE PARZIALI PROGETTO</i>			1.25	1.25		

Tracciato - Ciclabile
 Sez. 30
 Progr.: 0+460.00
 Scala : 1:200
 Q.Rif. : 10.00



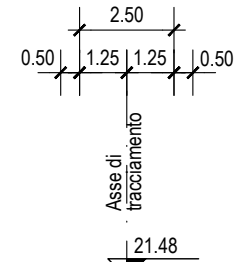
<i>PROGRESSIVE TERRENO</i>		-15.00	-14.39	-13.19		-10.73	-9.91		-0.73	1.35		12.12	12.73	13.72	14.55	15.00	
<i>QUOTE TERRENO</i>		21.16	21.14	21.11		21.03	21.00		20.79	20.78	20.74		20.50	20.41	20.10	19.90	19.80
<i>DISTANZE PARZIALI TERRENO</i>		0.61	1.20	2.45		0.79		9.18		1.35		10.78		0.99	0.50		
<i>PROGRESSIVE PROGETTO</i>									-1.25	1.25							
<i>QUOTE PROGETTO</i>									21.21	21.19	21.17						
<i>DISTANZE PARZIALI PROGETTO</i>									1.25	1.25							

Tracciato - Ciclabile
 Sez. 31
 Progr.: 0+480.00
 Scala : 1:200
 Q.Rif. : 10.00



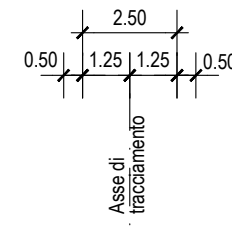
<i>PROGRESSIVE TERRENO</i>	-15.00	-10.28	-5.77	-4.16	-3.16	-1.77	1.09	2.34	3.34	8.89	9.55	11.77	12.87	13.87	15.00	
<i>QUOTE TERRENO</i>	21.11	21.00	21.00	21.00	21.00	21.00	21.00	21.00	20.96	20.92	20.71	20.69	20.51	20.30	20.00	19.69
<i>DISTANZE PARZIALI TERRENO</i>	4.47	4.52	1.60	1.00	1.17	1.77	0.61	1.25	1.00	5.55	0.65	2.22	0.95	0.99	1.13	
<i>PROGRESSIVE PROGETTO</i>							-1.25	0.00	1.25							
<i>QUOTE PROGETTO</i>							21.30	21.29	21.27							
<i>DISTANZE PARZIALI PROGETTO</i>							1.25	1.25								

Tracciato - Ciclabile
 Sez. 33
 Progr.: 0+520.00
 Scala : 1:200
 Q.Rif. : 10.00



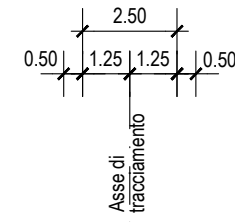
<i>PROGRESSIVE TERRENO</i>	-15.00	-13.81	-10.97	-7.76	-6.01	-2.88	-1.98	-1.31	0.70	1.50	2.27	4.10	8.01	10.94	11.85	12.54	13.67	14.44	14.98	15.00			
<i>QUOTE TERRENO</i>	21.46	21.46	21.44	21.43	21.39	21.49	21.49	21.49	21.47	21.43	21.39	21.36	21.29	21.16	21.00	20.75	20.50	20.26	20.12	20.00	20.00		
<i>DISTANZE PARZIALI TERRENO</i>	1.19	2.83	2.95	1.74	3.13	0.90	0.67	1.29	0.70	0.80	0.77	1.83	3.92	2.48	0.67	0.69	1.13	0.77	0.54				
<i>PROGRESSIVE PROGETTO</i>										-1.25													
<i>QUOTE PROGETTO</i>										21.48	21.48	21.48											
<i>DISTANZE PARZIALI PROGETTO</i>										1.25	1.25												

Tracciato - Ciclabile
 Sez. 35
 Progr.: 0+560.00
 Scala : 1:200
 Q.Rif. : 20.00



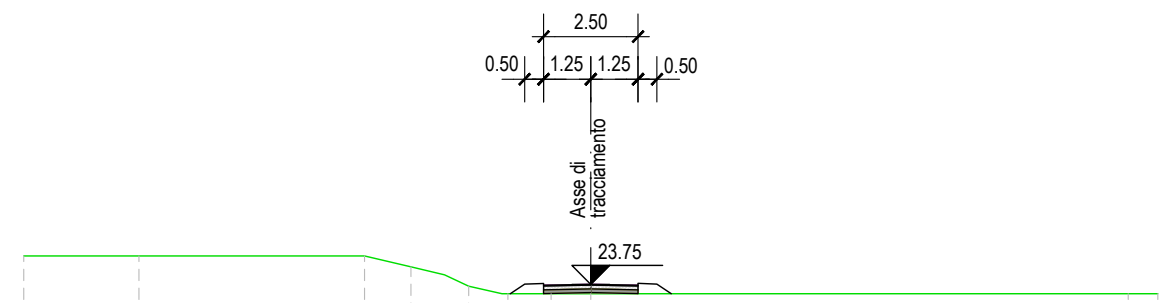
<i>PROGRESSIVE TERRENO</i>	-15.00	-14.71	-12.67	-11.70	-11.18	-9.51	-8.83	-7.79	-6.80	-5.35	-4.50	-0.84	2.69	7.06	9.15	11.44	15.00	
<i>QUOTE TERRENO</i>	22.00	22.00	22.00	22.00	22.00	22.00	22.00	22.00	22.00	22.00	22.00	22.00	21.97	21.86	21.68	21.59	21.50	21.02
<i>DISTANZE PARZIALI TERRENO</i>		1.76	0.68		1.67	0.55	0.72	0.67	1.44	0.52	3.50	0.84	2.69	4.37	2.09	2.29	3.50	
<i>PROGRESSIVE PROGETTO</i>												-1.25	1.25					
<i>QUOTE PROGETTO</i>												21.86	21.87	21.88				
<i>DISTANZE PARZIALI PROGETTO</i>												1.25	1.25					

Tracciato - Ciclabile
 Sez. 39
 Progr.: 0+640.00
 Scala : 1:200
 Q.Rif. : 20.00



<i>PROGRESSIVE TERRENO</i>	-15.00	-11.17	-9.65	-8.23	-6.91		6.84	7.66	8.44	8.95	10.26	15.00
<i>QUOTE TERRENO</i>	23.08	23.00	22.50	22.50	22.50	22.50	22.50	22.50	22.50	22.50	22.50	22.13
<i>DISTANZE PARZIALI TERRENO</i>	3.55	1.04	1.41	1.32	6.91	6.84	0.78	1.31	4.37			
<i>PROGRESSIVE PROGETTO</i>						-1.25	0.00	1.25				
<i>QUOTE PROGETTO</i>						22.78	22.81	22.82				
<i>DISTANZE PARZIALI PROGETTO</i>						1.25	1.25					

Tracciato - Ciclabile
 Sez. 43
 Progr.: 0+720.00
 Scala : 1:200
 Q.Rif. : 20.00



<i>PROGRESSIVE TERRENO</i>	-15.00	-11.96	-6.49	-5.98	-4.76	-3.87	-3.23	-2.03	-1.40	-0.81	14.22	15.00
<i>QUOTE TERRENO</i>	24.50	24.50	24.50	24.50	24.21	24.00	23.70	23.50	23.50	23.50	23.50	23.50
<i>DISTANZE PARZIALI TERRENO</i>	3.04	5.46	1.23	0.89	0.64	0.88	0.63	0.81			14.22	
<i>PROGRESSIVE PROGETTO</i>								-1.25	0.00	1.25		
<i>QUOTE PROGETTO</i>								23.72	23.75	23.72		
<i>DISTANZE PARZIALI PROGETTO</i>								1.25	1.25			