PLANIMETRIA - TAVOLA 1/2 scala 1:200

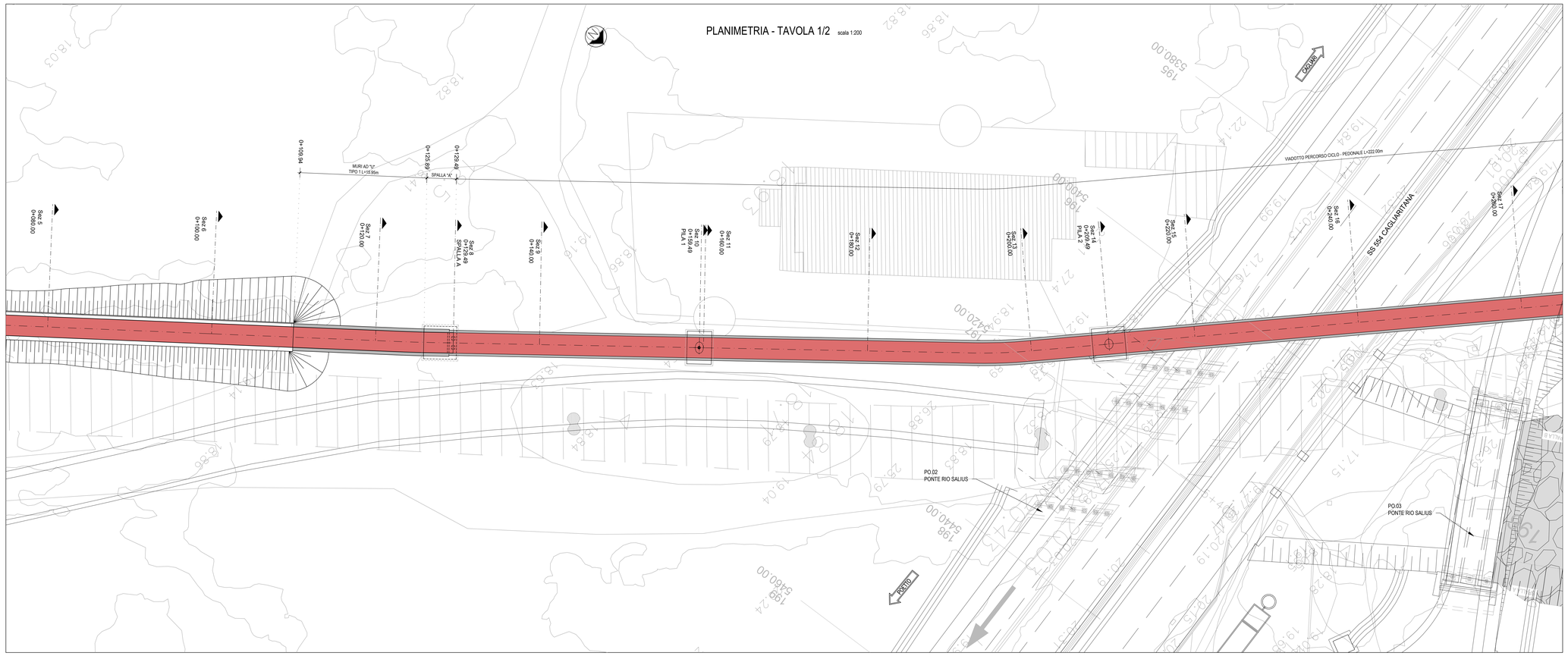

KEY-PLAN scala 1:50000

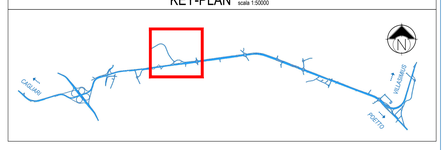

PROFILO LONGITUDINALE - TAVOLA 1/2 scala 1:200

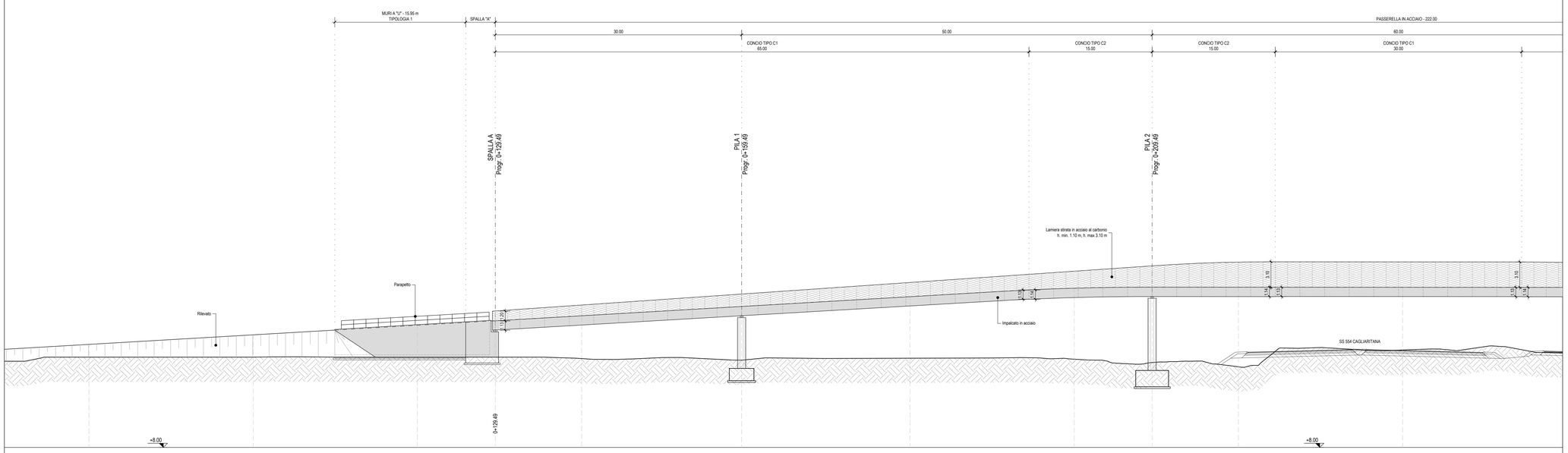

DISTANZE PROGRESSIVE	0+100.00	0+120.00	0+129.49	0+140.00	0+159.49 / 0+160.00	0+180.00	0+200.00	0+209.49	0+220.00	0+240.00
QUOTE PROGETTO	21.72	22.69	23.44	24.05	25.18 / 25.23	26.38	27.41	27.54	27.53	27.52
QUOTE TERRENO	19.00	19.00	19.00	18.83	18.64 / 18.69	18.87	18.76	18.36	17.83	19.88

Anas SpA
Direzione Centrale Progettazione
CUP F26020003400001 CIG 6524496656B

Cagliaritana

GARA CA 08/15 - NUOVA SS 554 CAGLIARITANA

ADEGUAMENTO DELL'ASSE ATTREZZATO URBANO ED ELIMINAZIONE DELLE INTERSEZIONI A RASO DAL KM 1+500 AL KM 11+850

OFFERTA TECNICA

VIABILITA' DI SERVIZIO
PROGETTO STRADALE
PASSERELLA CICLO PEDONALE RIO SALIUS

Planimetria di progetto e sezione longitudinale. Tav. 1 di 2

b Pregio tecnico
c Caratteristiche ambientali
d Cantierizzazione e fasi di lavoro

CODICE PROGETTO progetto	liv.	numero	CODICE ELABORATO campo 1	campo 2	campo 3	campo 4	rev.	SCALA	DATA	CODICE ELABORATO DI OFFERTA
DPCA06	D	1501	S00	P008	STR	PL01	B	1:200	18/05/2018	-

CONCORRENTE:

ASTALDI

PROGETTISTA INDICATO COSTITUENDO R.T.P.

Capogruppo Mandataria R.T.P.
SWS

Mandante
ASTALDI

Mandante
ING. FRANCESCA LEO

RESPONSABILE DELL'INTEGRAZIONE FRA LE PRESTAZIONI SPECIALISTICHE
Ing. Paolo Cucino

RESPONSABILE ELABORATO

DEFINED SCALE APPLIES TO A0 FORMAT